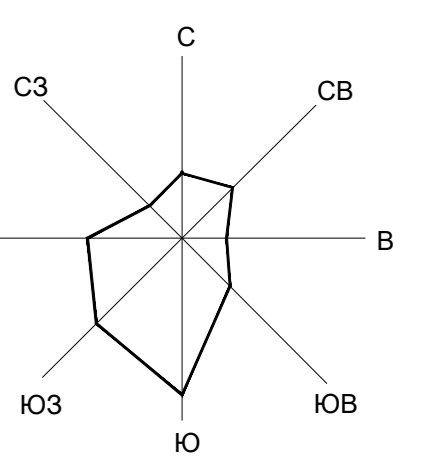


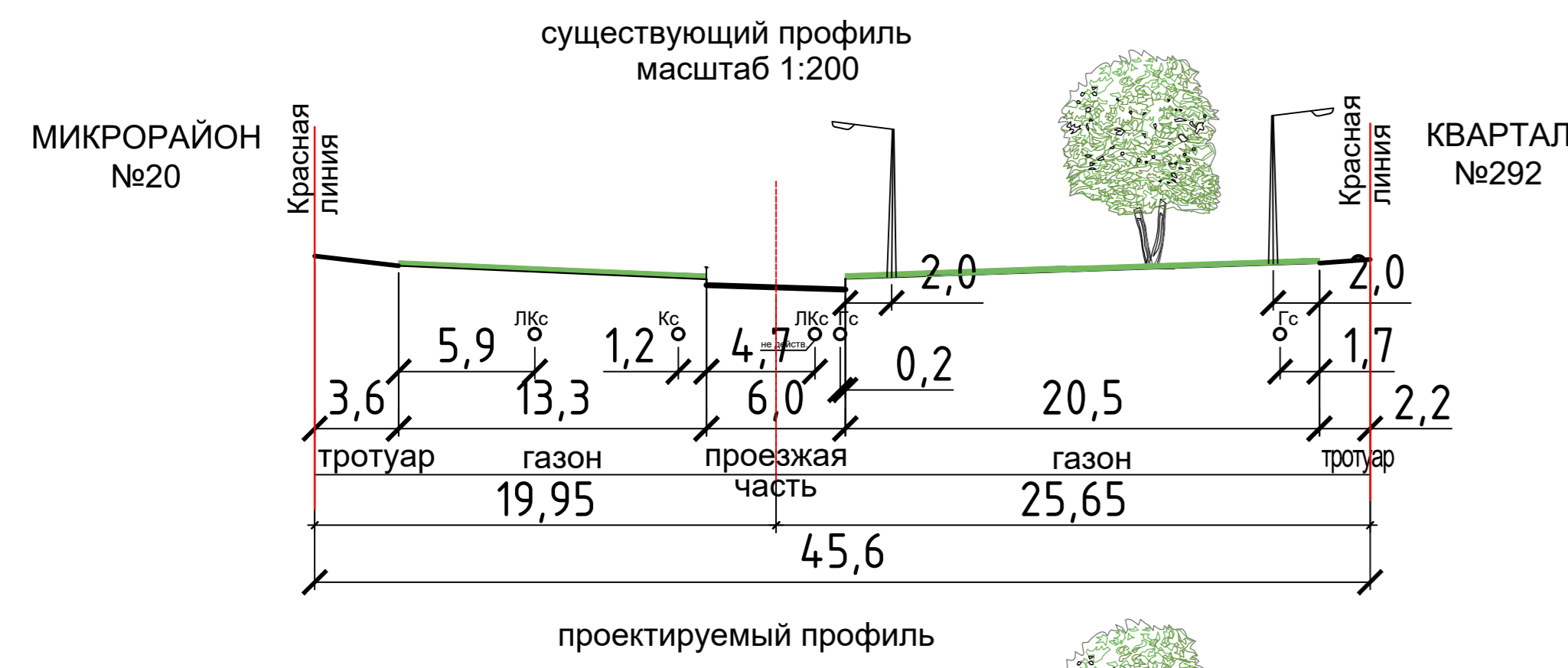
Проект планировки территории 292 квартала, ограниченного ул.Суворова, ул.Архангельской, ул.Белинского, ул.Первомайской в Заягорбском районе г.Череповца

Чертеж красных линий



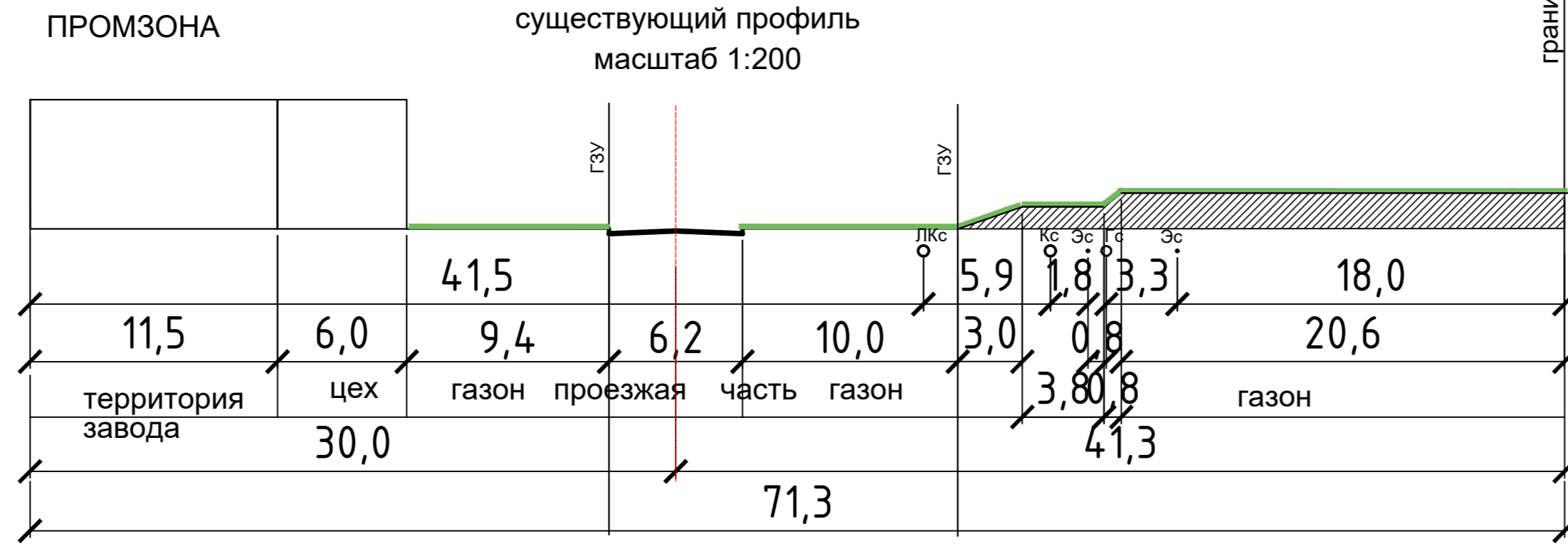
Ул. Первомайская сечение 38

от ул. Белинского до ул. Суворова на участке между точками т.94н и т.149н



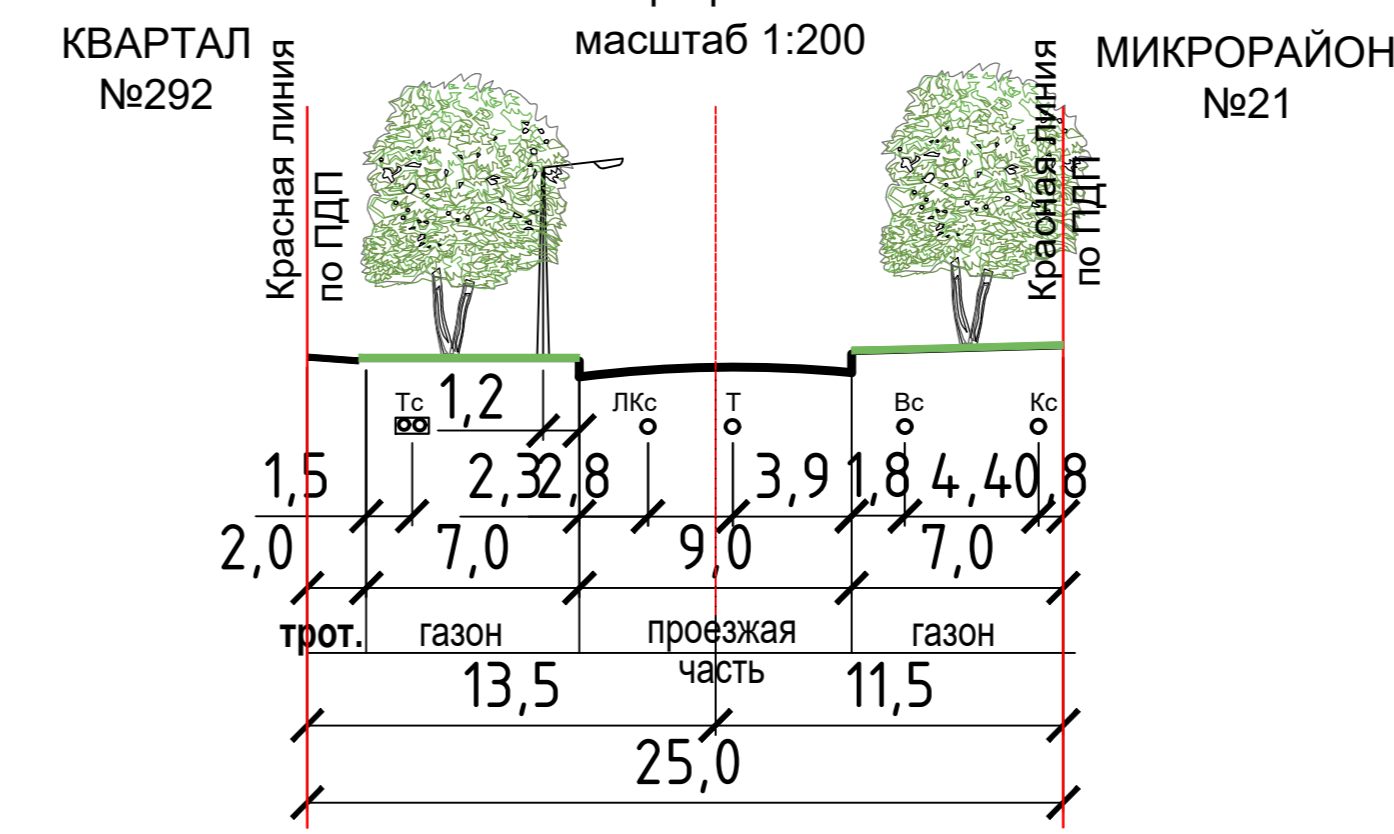
Ул. Белинского сечение 11

от ул. Архангельской до ул. Первомайской на участке между точками т.99н и т.94н



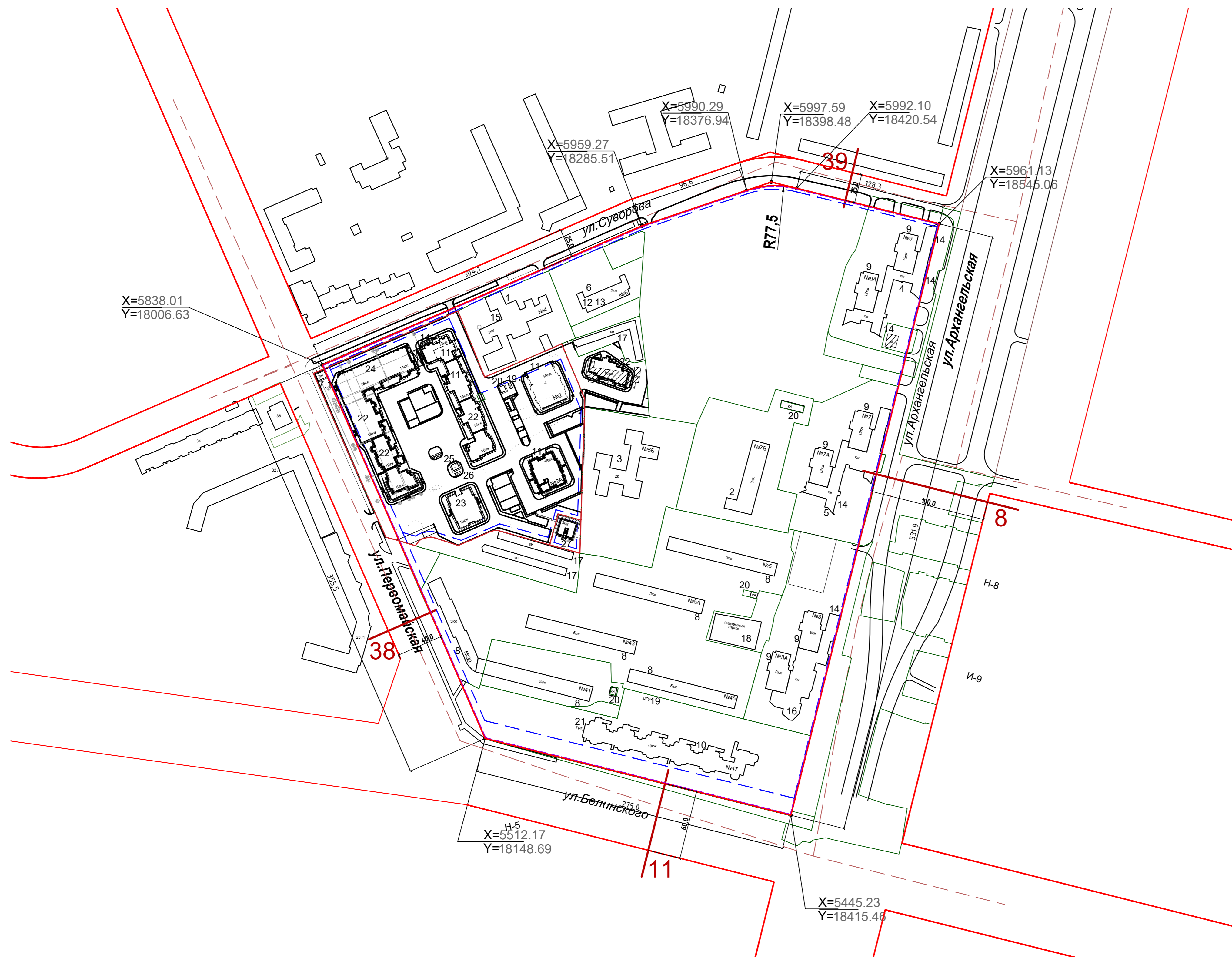
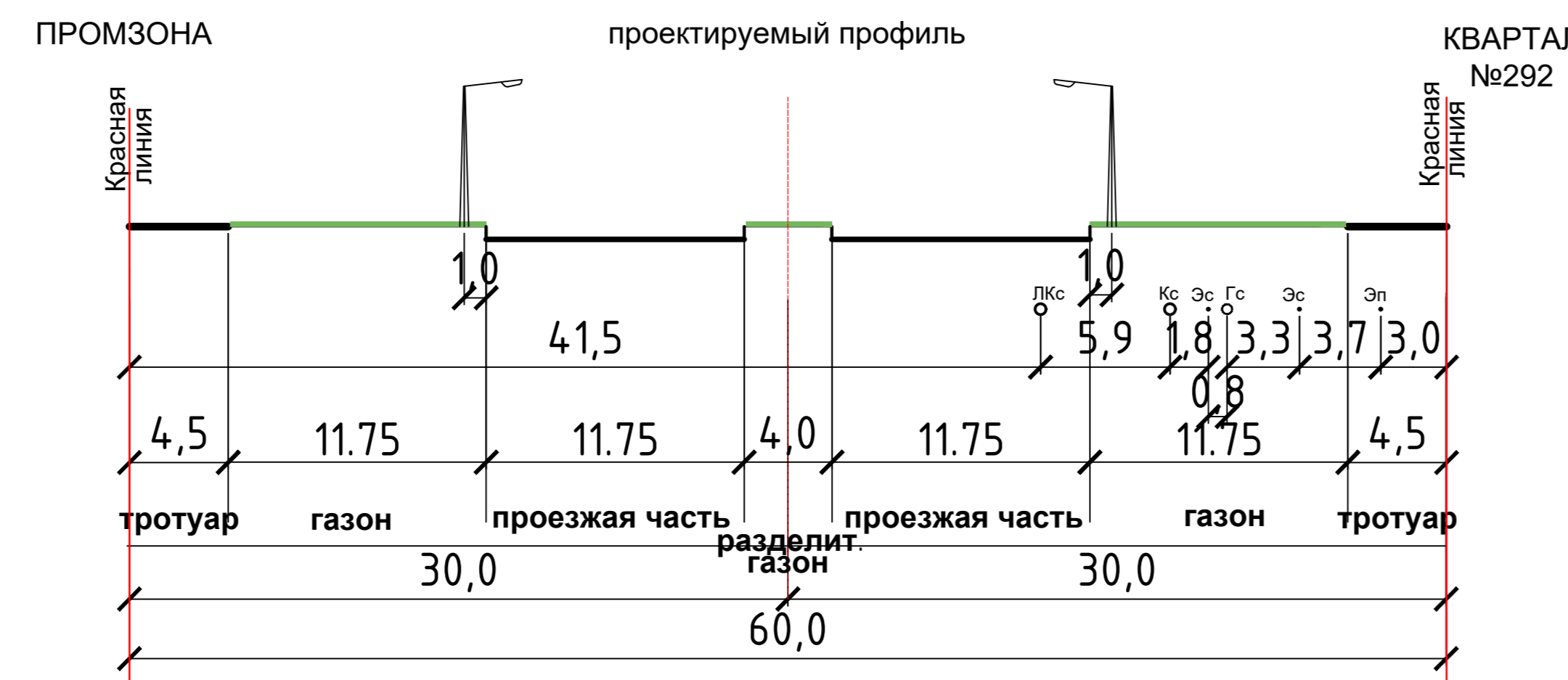
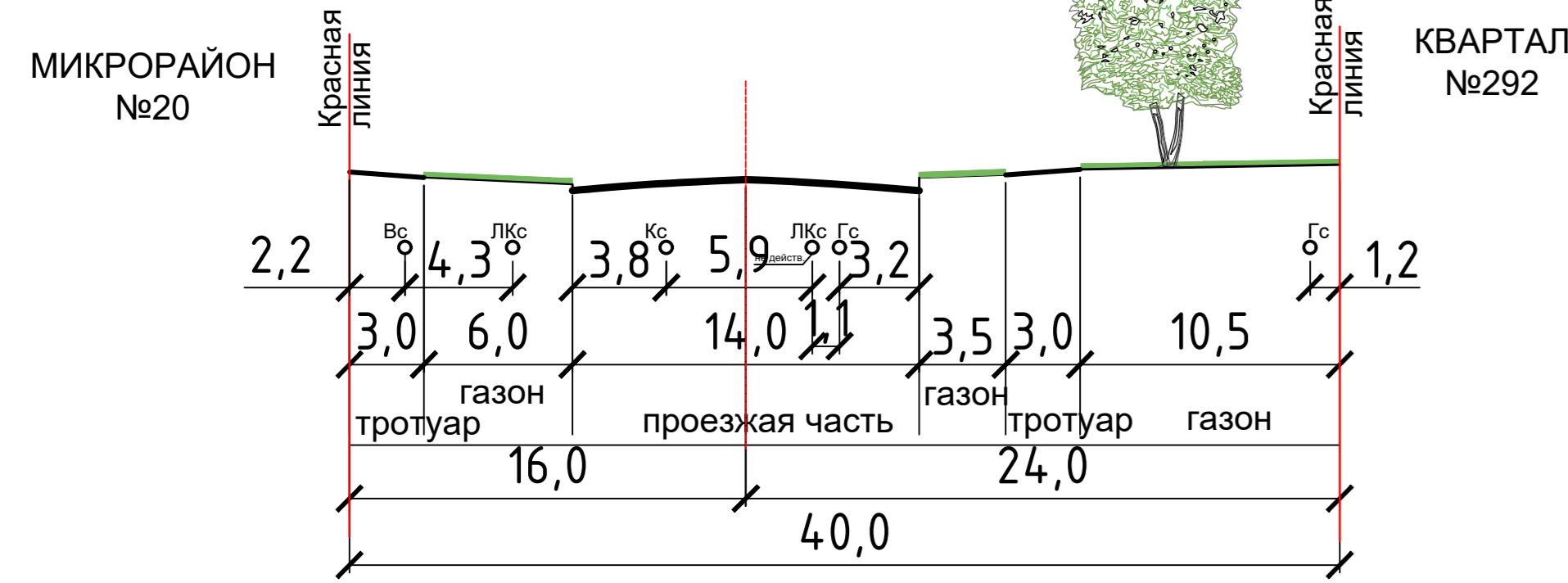
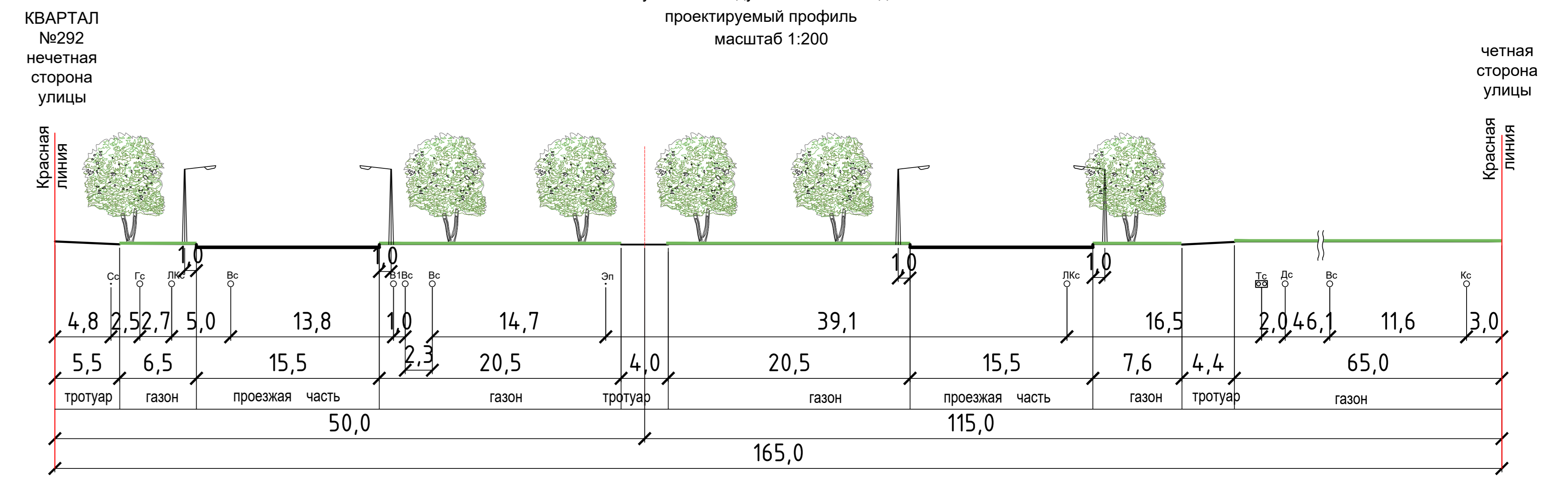
Ул. Суворова сечение 39

от ул. Архангельской до ул. Первомайской на участке между точками 198а-156б-156н-156а-153н-149н существующий сохраняемый профиль



Ул. Архангельская сечение 8

от ул. Командарма Белова до ул. Суворова на участке между точками т.162н до 198а проектируемый профиль



ЭКСПЛИКАЦИЯ ЗДАНИЙ И СООРУЖЕНИЙ

- Существующие объекты здравоохранения
- Череповецкая детская городская поликлиника №4
 - Санаторий
- Существующие объекты образования
- Детский сад № 118
 - МБОУ ДОД "Время"
 - Центральная детско-юношеская библиотека
- Существующие административные объекты
- Административное здание
 - Офис
 - Офис (временный объект)
- Существующие жилые дома
- 5-этажный жилой дом
 - 9-этажный жилой дом
 - 10-этажный жилой дом
 - 16-этажный жилой дом
- Существующие объекты торговли и бытового обслуживания
- Кафе
 - Салон красоты
 - Магазин
 - Аптека
- Существующие спортивные объекты
- Фитнес Формула
- Существующие объекты автомобильного транспорта
- Гаражные боксы
 - Подземная автостоянка
- Существующие коммунальные и складские объекты
- ДЭС, ДГУ
 - Трансформаторная подстанция
- Проектируемые жилые дома
- Многоэтажный жилой дом переменной этажности
 - 16-этажный жилой дом
- Проектируемые объекты торговли и бытового обслуживания
- Магазин
- Проектируемые коммунальные и складские объекты
- Трансформаторная подстанция
 - ДЭС
 - Здание по предоставлению коммунальных услуг

УСЛОВНЫЕ ОБОЗНАЧЕНИЯ

- Границы**
- Красных линий
 - Существующего элемента планировочной структуры (292 квартала)
 - Земельных участков по данным ГКУ
 - Линии регулирования застройки
 - Проектируемой территории
 - Сечения

133-ПТТ					
Проект планировки территории 292 квартала, ограниченного ул.Суворова, ул.Архангельской, ул.Белинского, ул.Первомайской в Заягорбском районе г.Череповца					
Имя	Вид	Лист	М.Ш.	Дата	Статус
Г.П.	Б.	Белин	Т.С.	03.19	Лист
Г.А.спец.	О.	Осипова	Т.С.	03.19	Лист
Н.К.инж.	Б.	Белин	Т.С.	03.19	Лист
Разр.	С.	Соколова	Т.С.	03.19	Лист

Основная часть проекта планировки

Чертеж красных линий
М 1:2000

Копировал А.О.