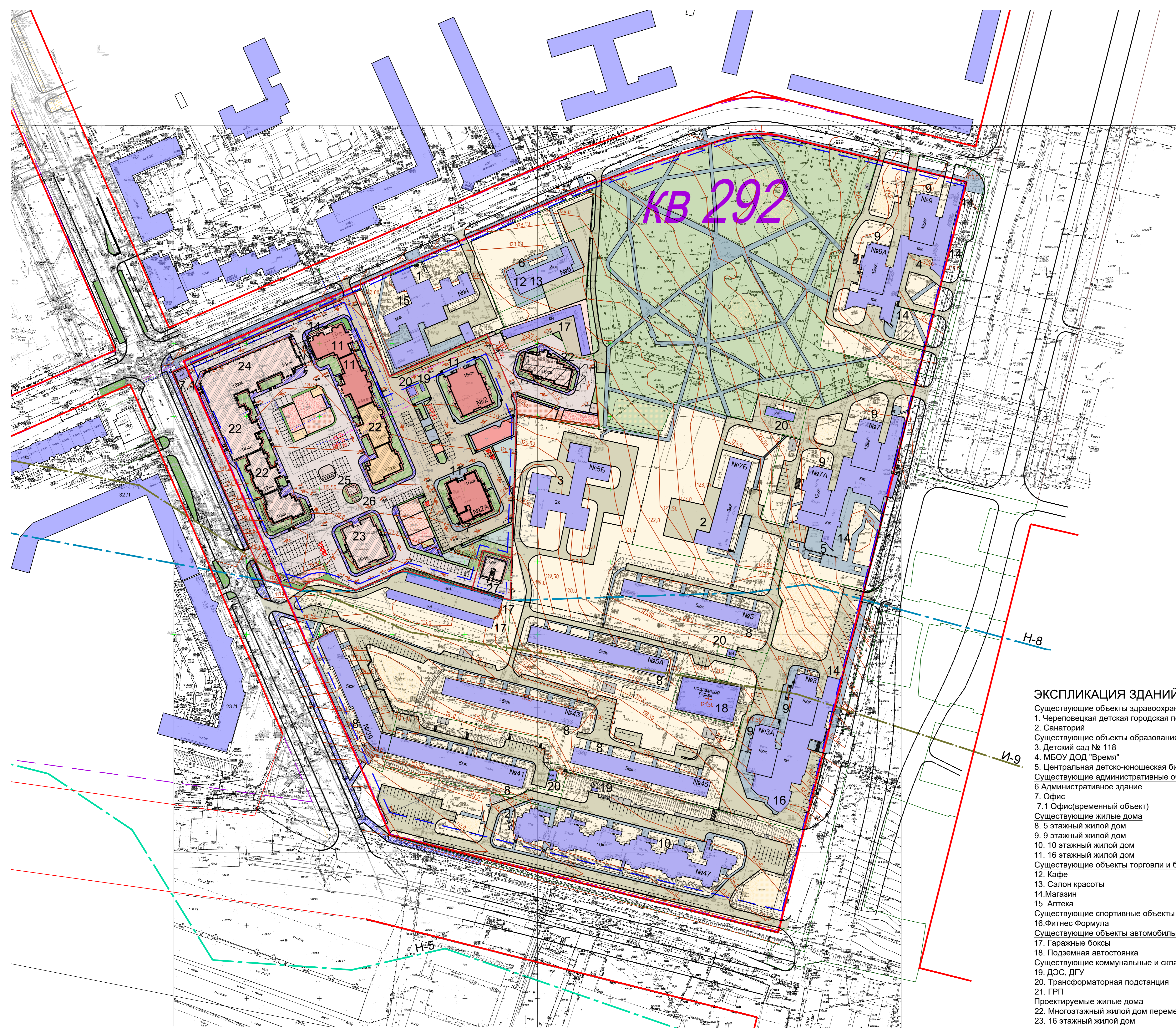
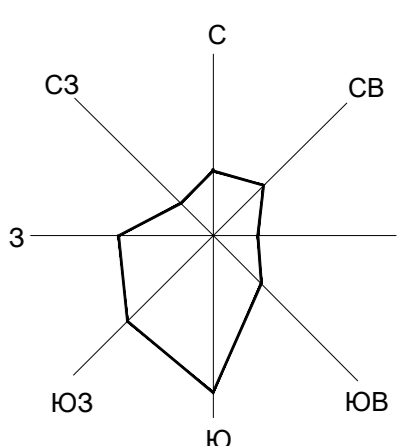


Проект планировки территории 292 квартала, ограниченного ул.Суворова, ул.Архангельской, ул.Белинского, ул.Первомайской в Заягорбском районе г.Череповца

Схема вертикальной планировки территории



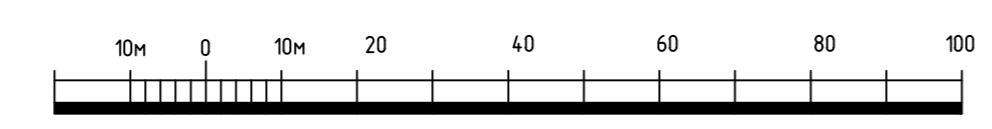
УСЛОВНЫЕ ОБОЗНАЧЕНИЯ

- Границы**
 - Красных линий
 - Существующего элемента планировочной структуры (292 квартала)
 - Земельных участков по данным ГКУ
 - Линии регулирования застройки
 - Проектируемой территории
- Планировочные ограничения**
 - Зона И-8. Зона санитарной охраны источников водоснабжения (II пояс)
 - Зона И-9. Зона археологического наблюдения
- Территории**
 - Существующей жилой застройки Заягорбского района
 - Проектируемой жилой застройки Заягорбского района
 - Зеленых насаждений общего пользования
- Здания и сооружения**
 - Существующие здания и сооружения
 - Существующие многоэтажные жилые дома
 - Строящиеся многоэтажные жилые дома
 - Проектируемые многоэтажные жилые дома
 - Демонтаж зданий и сооружений
 - Характеристика зданий и сооружений
- 5**
 - Номера зданий и сооружений по экспликации
- Объекты благоустройства**
 - Существующие детские площадки
 - Существующие спортивные площадки
 - Существующие площадки отдыха
 - Существующие площадки благоустройства
 - Существующие хозяйственные площадки
 - Проектируемые детские площадки
 - Проектируемые спортивные площадки
 - Проектируемые площадки отдыха
 - Проектируемые хозяйственные площадки
- Транспортная инфраструктура**
 - Существующие автомобильные дороги, проезды
 - Существующие автомобильные парковки
 - Существующие тротуары, дорожки
 - Проектируемые автомобильные дороги, проезды
 - Проектируемые автомобильные парковки
 - Проектируемые тротуары
 - Проектируемое озеленение
- 5**
 - Основные проектные горизонталы
 - Подписи основных проектных горизонталей
- Проектная отметка**
 - + 100.00
 - + 99.10
- Существующая отметка**
 - 4
 - 45.9
- Расстояние в метрах**

ЭКСПЛИКАЦИЯ ЗДАНИЙ И СООРУЖЕНИЙ

- Существующие объекты здравоохранения
- 1. Череповецкая детская городская поликлиника №4
- 2. Санаторий
- Существующие объекты образования
- 3. Детский сад № 118
- 4. МБОУ ДОД "Время"
- 5. Центральная детско-юношеская библиотека
- Существующие административные объекты
- 6. Административное здание
- 7. Офис
- 7.1 Офис (временный объект)
- Существующие жилые дома
- 8. 5-этажный жилой дом
- 9. 9-этажный жилой дом
- 10. 10-этажный жилой дом
- 11. 16-этажный жилой дом
- Существующие объекты торговли и бытового обслуживания
- 12. Кафе
- 13. Салон красоты
- 14. Магазин
- 15. Аптека
- Существующие спортивные объекты
- 16. Фитнес Формула
- Существующие объекты автомобильного транспорта
- 17. Гаражные боксы
- 18. Подземная автостоянка
- Существующие коммунальные и складские объекты
- 19. ДЭС, ДГУ
- 20. Трансформаторная подстанция
- 21. ГРП
- Проектируемые жилые дома
- 22. Многоэтажный жилой дом переменной этажности
- 23. 16-этажный жилой дом
- Проектируемые объекты торговли и бытового обслуживания
- 24. Магазин
- Проектируемые коммунальные и складские объекты
- 25. Трансформаторная подстанция
- 26. ДЭС
- 27. Здание по предоставлению коммунальных услуг

МАСШТАБ 1:1 000



				133-ПТТ			
Проект планировки территории 292 квартала, ограниченного ул. Суворова, ул. Архангельской, ул. Белинского, ул. Первомайской в Заягорбском районе г. Череповца							
Изм.	№	Лист №	Вкл.	Дата	Состав	Лист	Листов
ГП	Бельды	03.19			Материалы по обоснованию проекта планировки	Р	7
Г.А.Спец.	Бельды	03.19					
Н.Комар	Бельды	03.19					
Разработ	Соколова	03.19					
Схема вертикальной планировки территории 1:1 000							
Копировать А0							