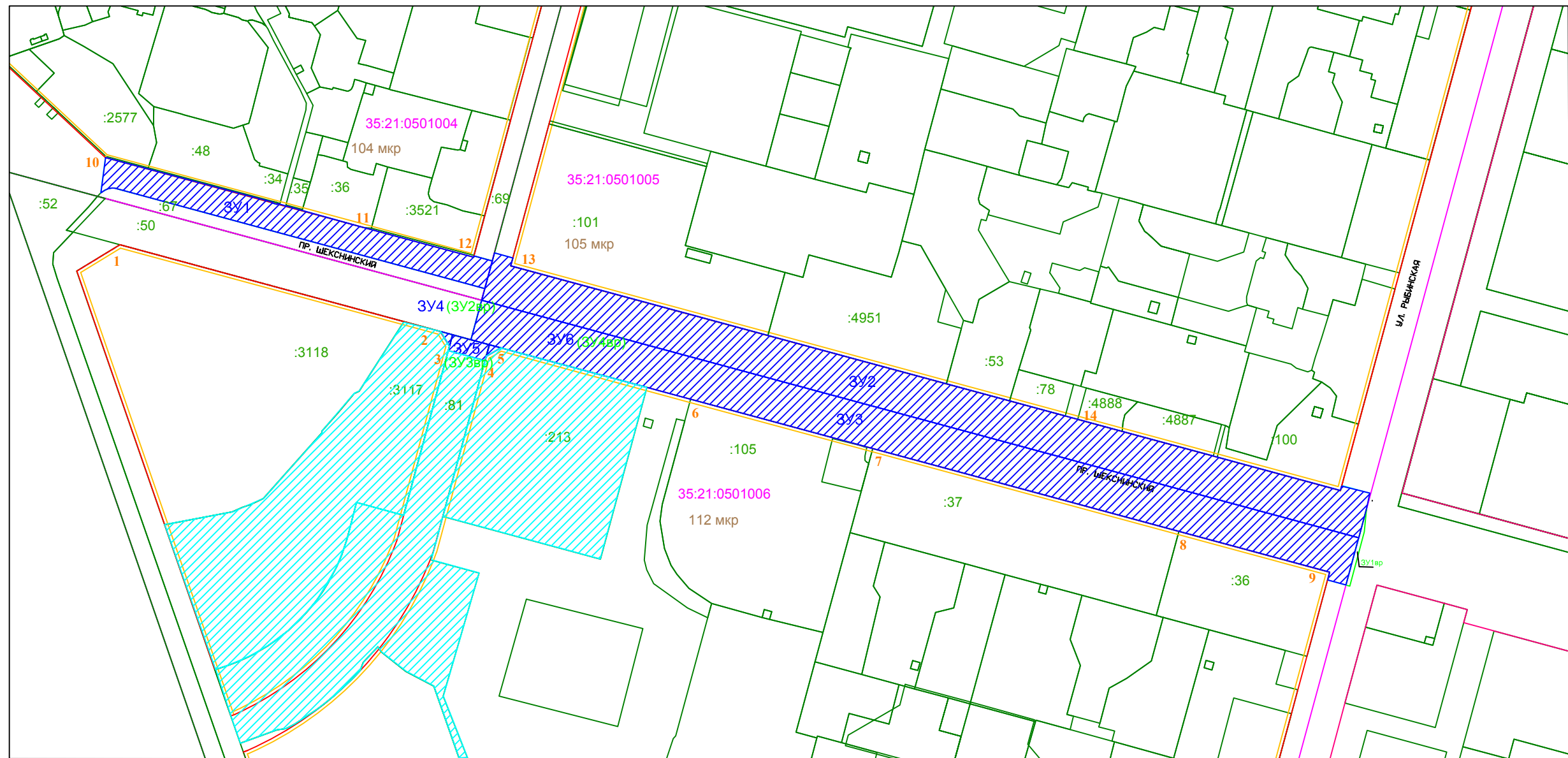












# Чертеж проекта межевания



Условные обозначения:

-  - образуемые участки
-  - изменяемые участки
-  - обозначение образуемого земельного участка
-  - граница земельный участков по сведениям ЕГРН
-  - красные линии
-  - линии градрегулирования
-  - номер поворотной точки красной линии
-  - граница кадастрового квартала
-  - обозначение образуемого земельного участка для временного пользования
-  - граница земельного участка для временного пользования

Должность	Фамилия	Подпись	Дата	Основная часть		
Директор	Журавлев А.С.		.03.20	Проект межевания Шекснинского пр. от Октябрьского пр. до ул. Рыбницкая		
Нач. отдела	Сечинникова В.В.		.03.20	Страница	Лист	Листов
Геодезист 1 кат.	Ручина Т.С.		.03.20		1	2
				М 1:4000		
						