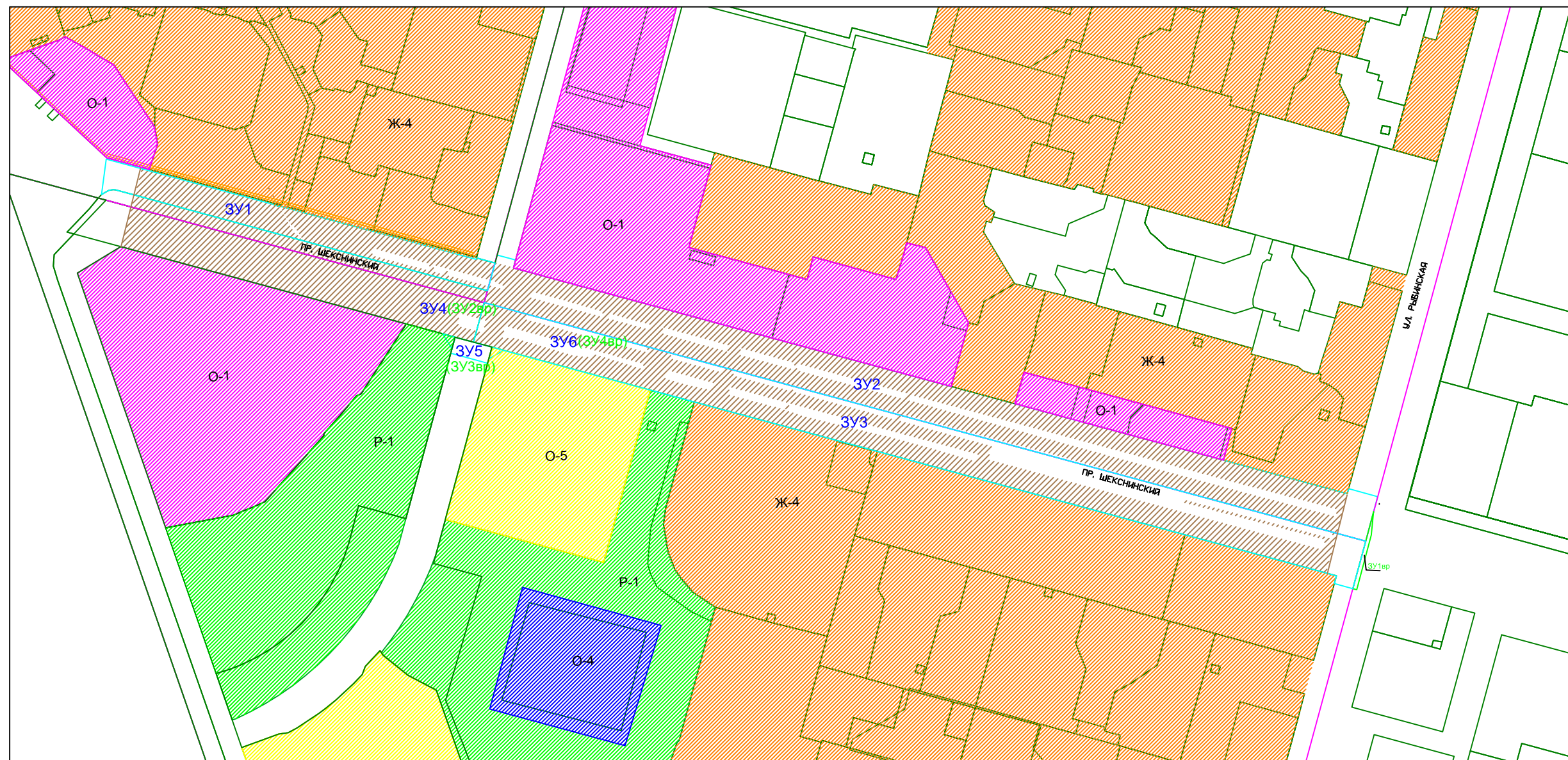












# Чертеж проекта межевания



## Условные обозначения:

-  - территориальная зона Ж-4
-  - территориальная зона Р-1
-  - территориальная зона О-1
-  - территориальная зона О-4
-  - территориальная зона О-5
-  :ЗУ1 - обозначение образуемого земельного участка
-  - граница образуемого земельного участка, установленная
-  ЗУ1вр - обозначение образуемого земельного участка для временного пользования
-  - граница земельного участка для временного пользования
-  - охранная зона сетей (водопровода, канализации бытовой и ливневой, тепловой сети, дренажа, газопровода, электрических сетей, сетей связи)

Должность	Фамилия	Подпись	Дата	Материалы по обоснованию		
Директор	Журавлев А.С.		.03.20	Проект межевания Шекснинского пр. от Октябрьского пр. до ул. Рыбинская, границы зон с особыми условиями использования территории		
Нач. отдела	Сечинникова В.В.		.03.20			
Геодезист 1 кат.	Ручина Т.С.		.03.20	Чертеж межевания территории (система координат МСК-35)		
				Страница	Лист	Листов
					1	1
				М 1:4000		
				