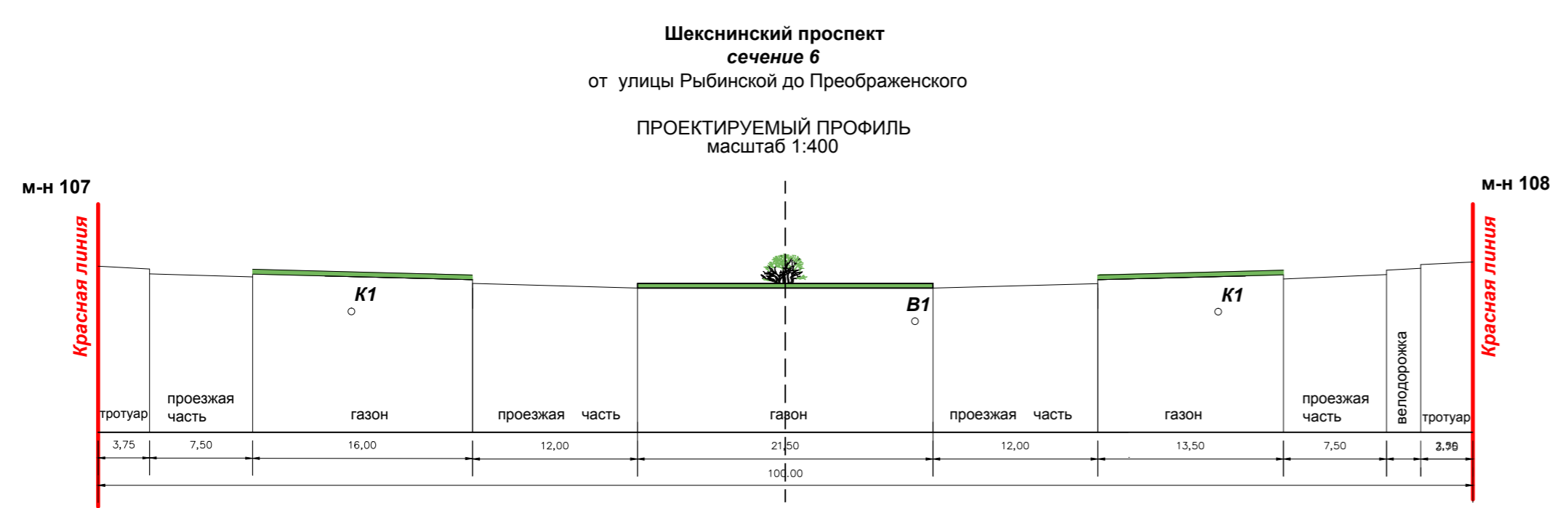
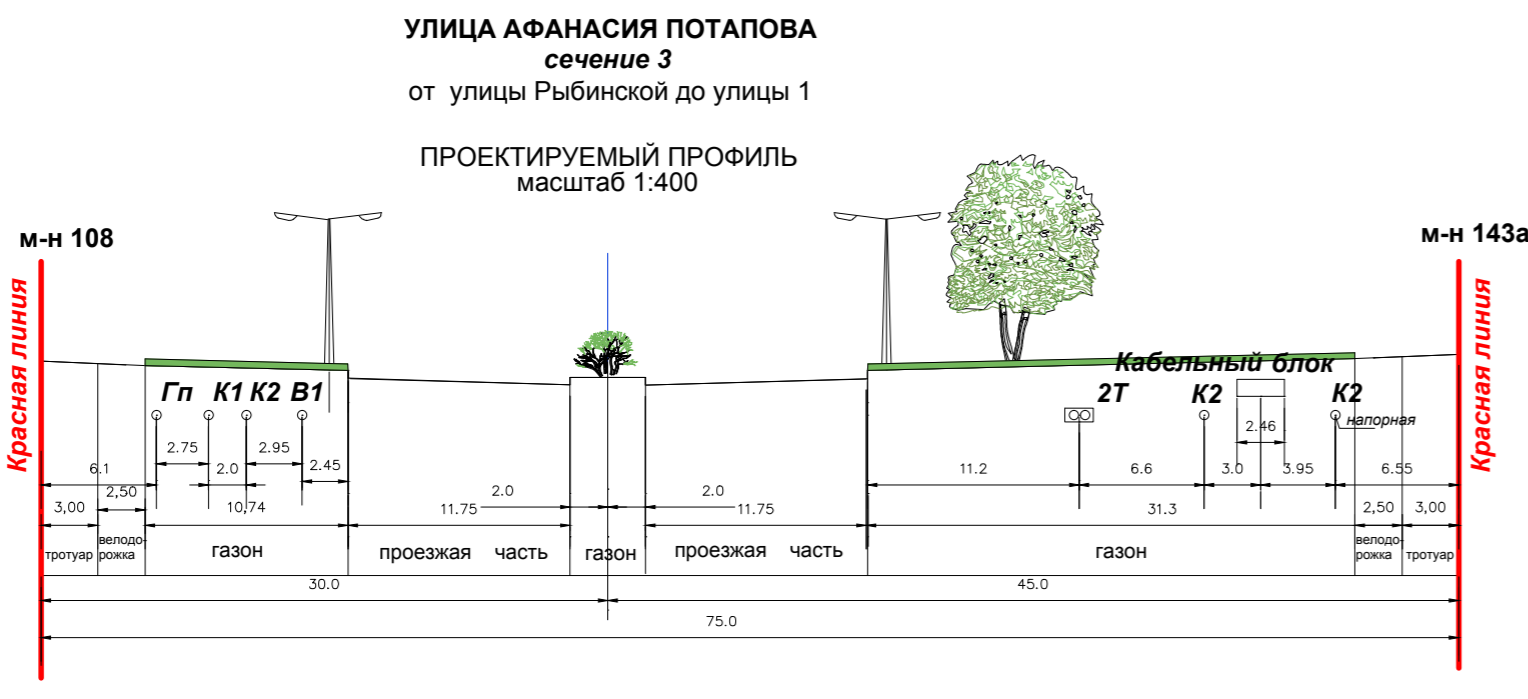
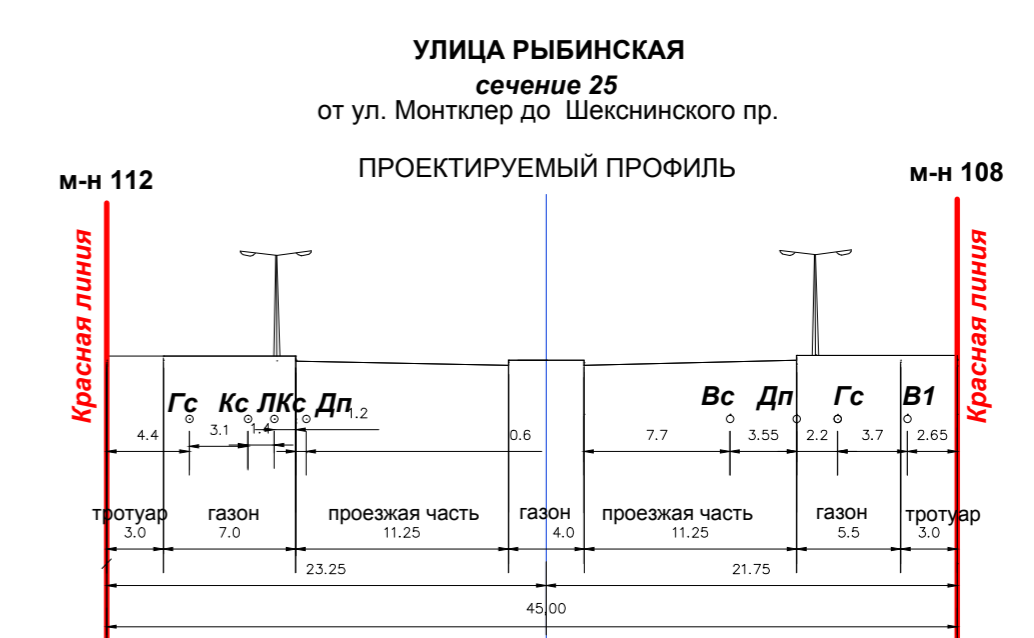
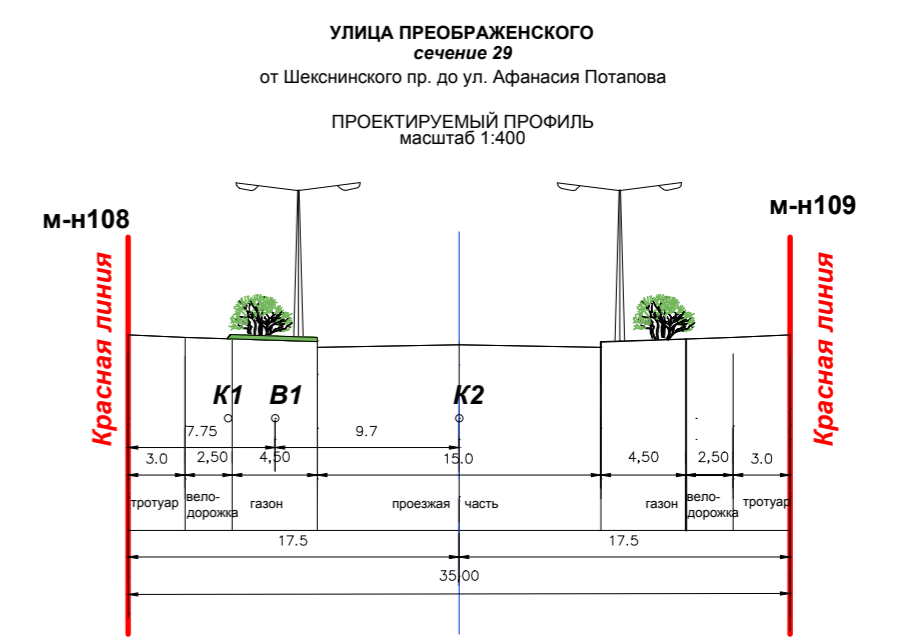


- УСЛОВНЫЕ ОБОЗНАЧЕНИЯ**
- ГРАНИЦЫ**
- граница проекта планировки территории
 - красные линии (сохраняемые/устанавливаемые)
 - существующих земельных участков, в границах рассматриваемой территории
 - линия регулирования застройки
- ГРАДОСТРОИТЕЛЬНОЕ ЗОНИРОВАНИЕ**
- Жилые зоны:**
- Ж-4** зона застройки многоэтажными жилыми домами
- Общественно-деловые зоны**
- О-1** зона делового, общественного и коммерческого назначения
- Производственные зоны, зоны инженерной и транспортной инфраструктуры:**
- И-1** зона объектов инженерной инфраструктуры
- 29** сечение улиц (проектируемые профили)
- оси улиц и проспектов



Примечание:
1. Схема функционального зонирования разработана с учетом карты градостроительного зонирования Правил землепользования и застройки города Череповца.

Управление архитектуры и градостроительства мэрии г. Череповца			
Проект внесения изменений в «Проект планировки территории в Зашекснинском районе города Череповца в части 108 мкр.»			
Должность	Ф.И.О.	Подпись	Дата
Нач. управления	Анишин А.А.		10.2020
Зам. нач. на ОП/ИРД	Адомецкина О.И.		
Зав. сектором КС	Голубева А.В.		
Зав. сектором ИИ/ТИ	Титова О.Л.		
Гл. спец.ч ОП/ИРД	Зотикова А.С.		
Гл. спец.ч ОП/ИРТ	Офицерова В.Е.		
Основная часть (утверждаемая) корректировки проекта планировки территории	Стадия	Лист	Листов
Схема функционального зонирования с границами зон планируемого размещения объектов капитального строительства М 1:2000	ПП	3	3