








**УСЛОВНЫЕ ОБОЗНАЧЕНИЯ**



**ГРАНИЦЫ**

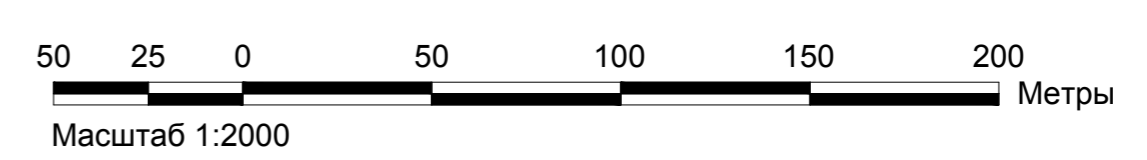
-  границы проекта планировки территории
-  красные линии

**ТЕРРИТОРИИ**

-  многоэтажной многоквартирной жилой застройки
-  объектов дошкольных образовательных организаций
-  объектов делового, общественного и коммерческого назначения
-  объектов транспортной инфраструктуры
-  общего пользования/зеленых насаждений общего пользования

**ОЧЕРЕДНОСТЬ РЕАЛИЗАЦИИ**

-  1 очередь
-  2 очередь



Масштаб 1:2000

				Управление архитектуры и градостроительства мэрии г. Череповца			
				Проект внесения изменений в «Проект планировки территории в Зашекснинском районе города Череповца в части 108 мкр.»			
Должность	Ф.И.О.	Подпись	Дата	Материалы по обоснованию основной части корректировки проекта планировки территории	Стадия	Лист	Листов
Нач. управления	Анишин А.А.		10.2020		ПП	7	7
Зам. нач. ОП/ИРД	Азаматшина О.И.						
Зав. сектором ИС	Голубева А.В.						
Зав. сектором ИИТИ	Титова О.Л.						
Гл. спец.ч ОП/ИРД	Зотикова А.С.			Схема с отображением очередности реализации проекта планировки М 1:2000			
Гл. спец.ч ОП/ИРТ	Офицерова В.Е.						