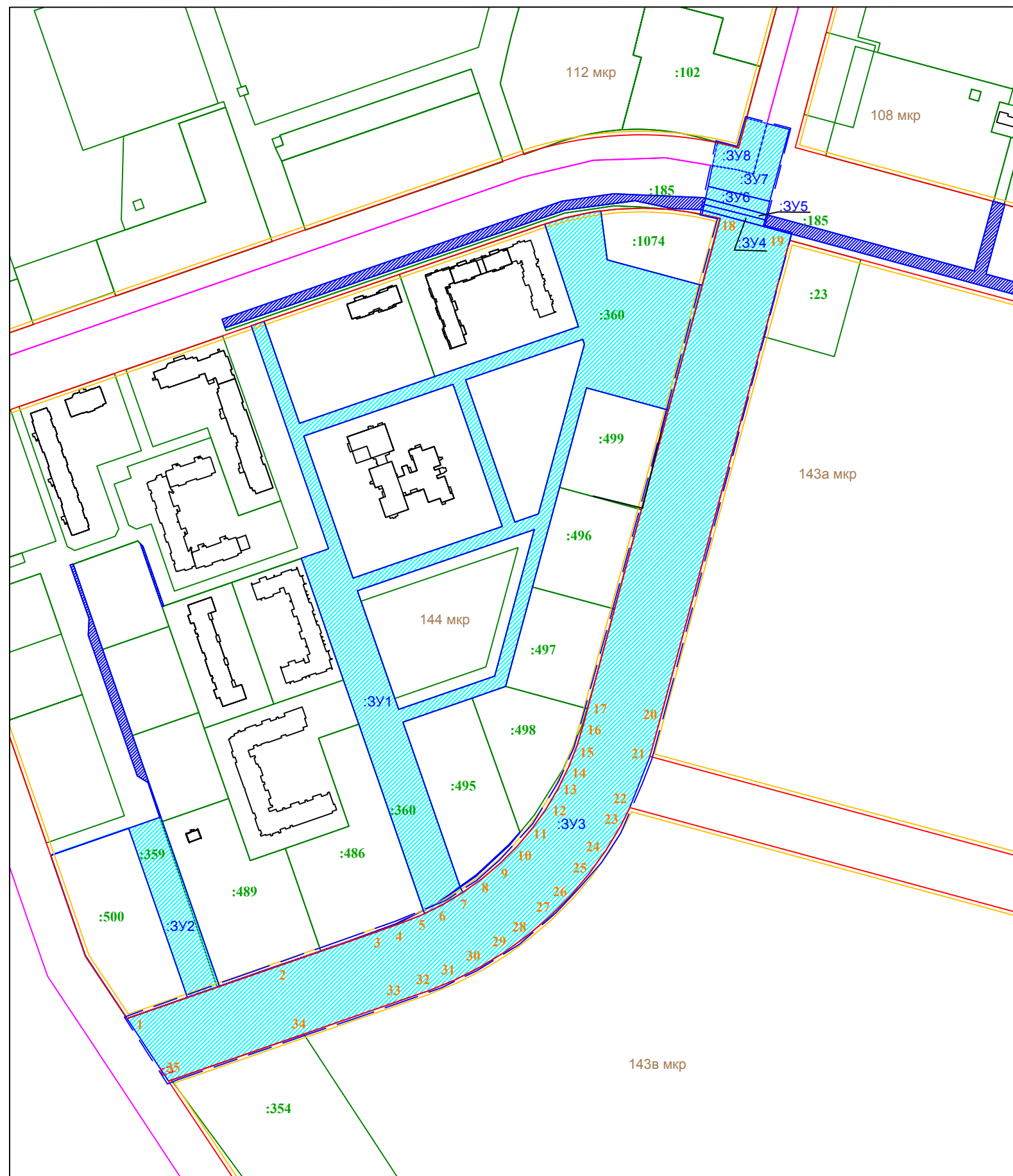









Чертеж проекта межевания



Условные обозначения:

-  - образуемые участки
-  - изменяемые участки
- :ЗУ1 - обозначение образуемого земельного участка
- :101 - обозначение учтенного земельного участка
-  - граница земельных участков по сведениям ЕГРН
-  - красные линии, в соответствии с ППТ
-  - линии отступа от красных линий
- 12 - номер поворотной точки красной линии
-  - граница кадастрового квартала
-  - граница зоны планируемого размещения линейного объекта
- 144 мкр - наименование микрорайона

Должность	Фамилия	Подпись	Дата	Основная часть		
Директор	Лушинский А.Н.		26.10.20	Проект межевания Улицы Рыбинская от улицы Монтклер до Октябрьского проспекта		
Нач. отдела	Сечинникова В.В.		26.10.20	Чертеж межевания территории (система координат МСК-35)	Страница	Лист
Геоделист 1 кат.	Ручина Т.С.		26.10.20		2	2
				М 1:4000	