

**РОССИЯ  
ВОЛОГОДСКАЯ ОБЛАСТЬ  
г. ЧЕРЕПОВЕЦ  
МКУ «УКСиР»  
СРО-П-040-101-20032014 от 20 марта 2014 г.**

**Улица Рыбинская от ул. Монтклер до пр. Октябрьский**

**ПРОЕКТ ПЛАНИРОВКИ ТЕРРИТОРИИ.  
Основная часть**

**Раздел 1 «Проект планировки территории. Графическая часть»**

**411 – ППТ**

**Том 1**

**2020**

РОССИЯ  
ВОЛОГОДСКАЯ ОБЛАСТЬ  
г. ЧЕРЕПОВЕЦ  
МКУ «УКСиР»  
СРО-П-040-101-20032014 от 20 марта 2014 г.

**Улица Рыбинская от ул. Монтклер до пр. Октябрьский**

**ПРОЕКТ ПЛАНИРОВКИ ТЕРРИТОРИИ.  
Основная часть**

**Раздел 1 «Проект планировки территории. Графическая часть»**

411 – ППТ

Том 1

Главный инженер проекта

А.В. Пучков

Главный специалист

Т.В. Трифанова

2020

Взам. инв. №

Подпись и дата

Инв. № подл.

**Содержание раздела 1**

<b>Обозначение</b>	<b>Наименование</b>	<b>Примечание</b>
411 – ППТ.С л.1	Содержание раздела 1	2
411 – ППТ.СП л.1	Состав проекта планировки территории	3
<b>Графическая часть</b>		
411-0-ППТ л.1	Чертеж красных линий М 1:2000	4
411-0-ППТ л.2	Чертеж границ зон планируемого размещения линейных объектов. М 1:1000	5

Согласовано	

Взам. инв. №	
Подпись и дата	
Инв. № подл.	

						<b>411 – ППТ.С</b>		
Изм.	Кол.уч	Лист	Недок	Подп.	Дата			
ГИП		Пучков				Стадия	Лист	Листов
Гл. спец.		Трифанова				П	1	1
						МКУ «УКСиР» г. Череповец		
						Содержание раздела 1		

**Состав проекта планировки территории**

<b>№ тома</b>	<b>Обозначение</b>	<b>Наименование</b>	<b>Примечание</b>
<b>Основная часть проекта планировки территории</b>			
1	411 – ППТ	<b>Раздел 1</b> «Проект планировки территории. Графическая часть»	
2	411 – ППТ	<b>Раздел 2</b> «Положение о размещении линейных объектов»	
<b>Материалы по обоснованию проекта планировки территории</b>			
3	411 – ППТ	<b>Раздел 3</b> «Материалы по обоснованию проекта планировки территории. Графическая часть»	
4	411 – ППТ	<b>Раздел 4</b> «Материалы по обоснованию проекта планировки территории. Пояснительная записка»	

Согласовано		

Взам. инв. №	
Подпись и дата	

Инв. № подл.		

						411 – ППТ.СП		
Изм.	Кол.уч	Лист	Недок	Подп.	Дата			
ГИ П		Пучков				Состав проекта планировки территории		
						Стадия	Лист	Листов
						П	1	1
						МКУ «УКСиР» г. Череповец		

Схема красных линий до внесения изменений

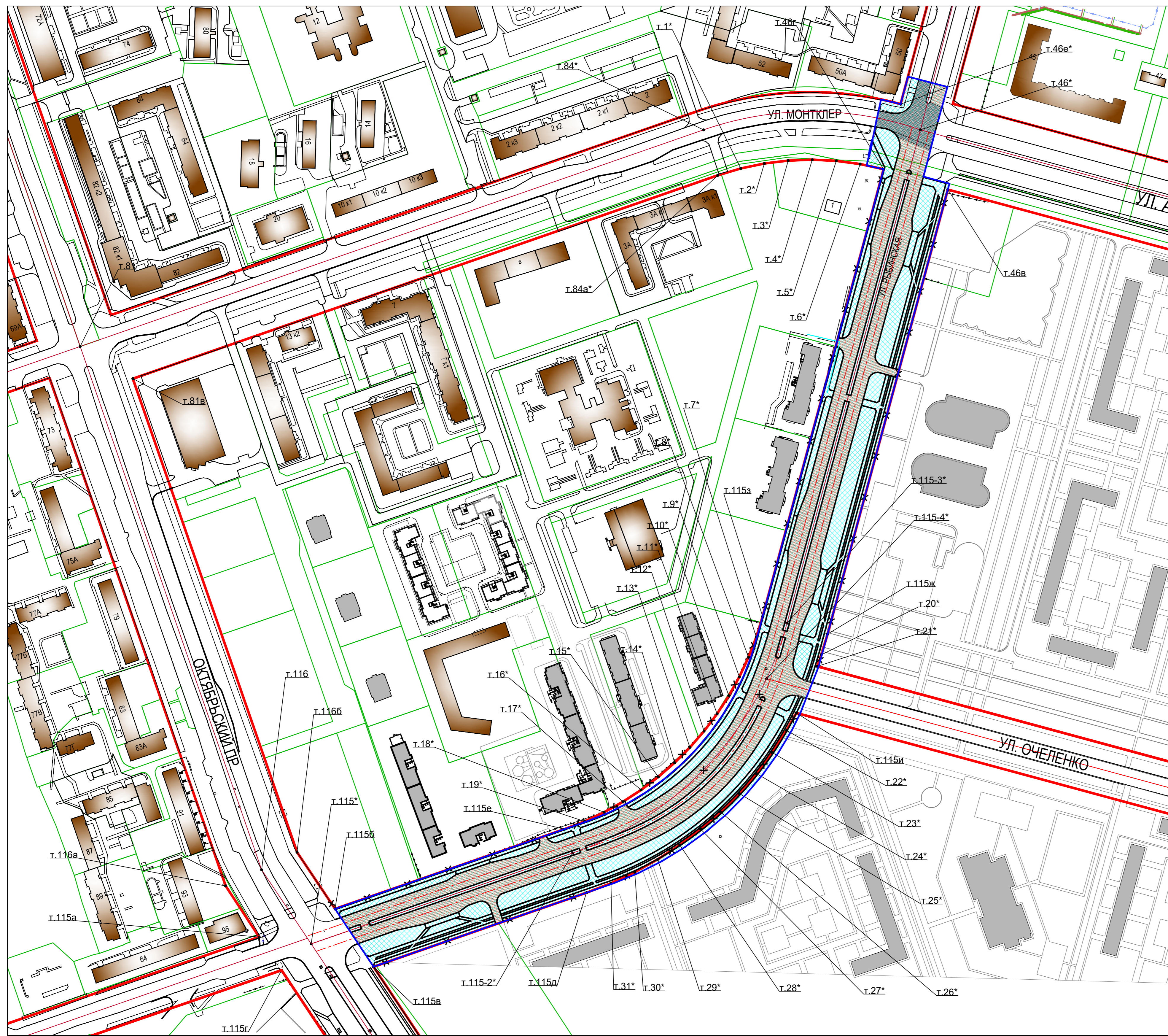
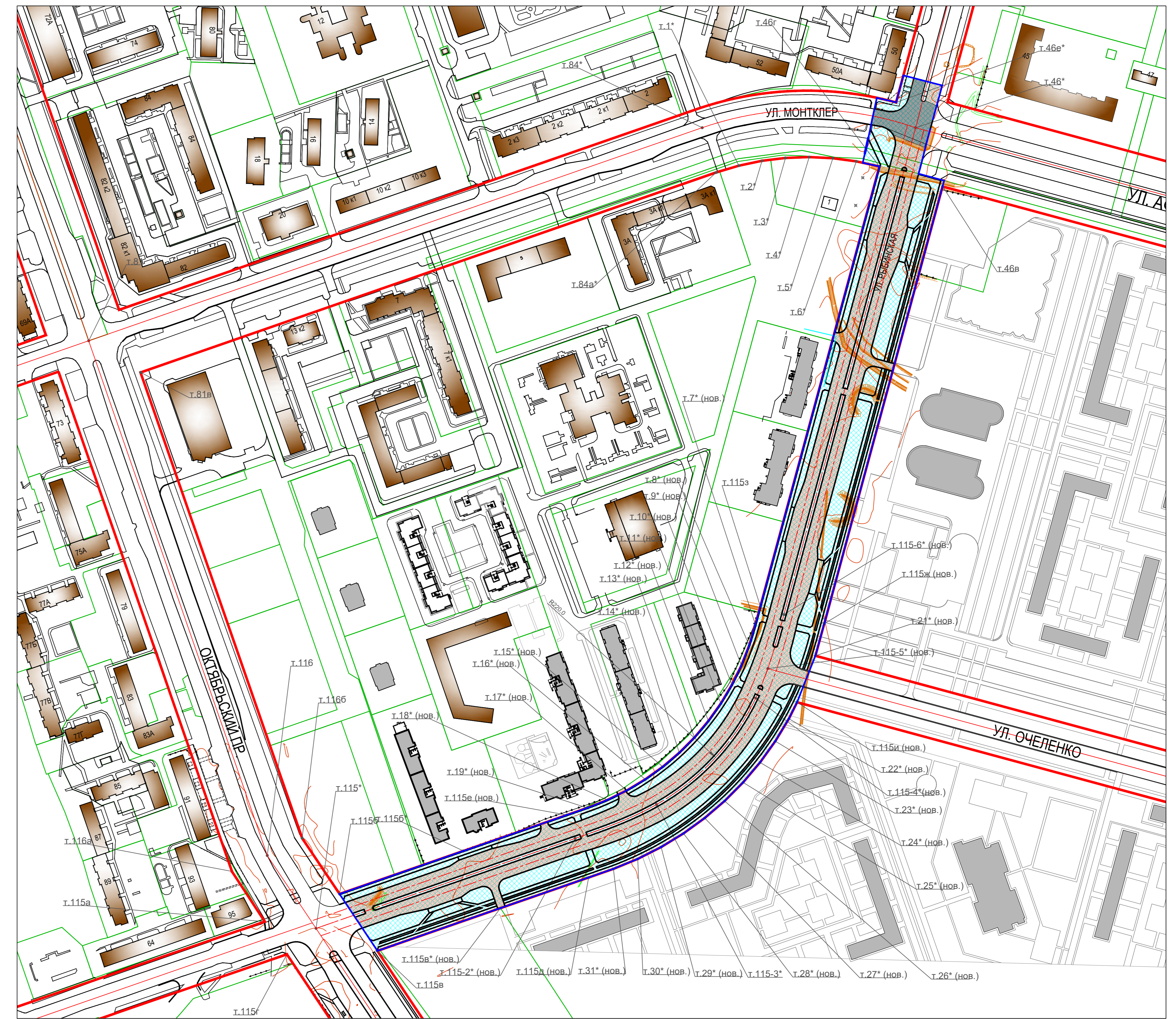


Схема красных линий после внесения изменений



Характерные точки действующих красных линий			
Номер точки	Координата X	Координата Y	Примечание
т. 46*	337835.393	2214764.680	
т. 46в	337782.162	2214789.120	
т. 46г	337800.256	2214731.870	
т. 46е*	337858.326	2214746.950	
т. 1*	337800.972	2214604.450	
т. 2*	337805.387	2214625.450	
т. 3*	337807.993	2214646.750	
т. 4*	337808.775	2214668.200	
т. 5*	337807.747	2214689.640	
т. 6*	337804.893	2214710.910	
т. 81	337842.235	2214015.240	
т. 81в	337613.567	2214062.230	
т. 115*	337109.550	2214221.270	
т. 115а	337115.635	2214174.870	
т. 115б	337140.760	2214242.570	
т. 115в	337089.157	2214276.850	
т. 115г	337086.026	2214194.880	
т. 115д	337155.126	2214466.790	
т. 115е	337211.798	2214447.130	

Характерные точки действующих красных линий			
Номер точки	Координата X	Координата Y	Примечание
т. 115а	337401.454	2214632.960	
т. 7*	337383.036	2214618.270	
т. 8*	337365.061	2214611.330	
т. 9*	337347.609	2214603.170	
т. 10*	337330.777	2214604.810	
т. 11*	337314.626	2214583.300	
т. 12*	337299.243	2214571.700	
т. 13*	337284.697	2214559.060	
т. 14*	337271.068	2214545.440	
т. 15*	337258.422	2214530.910	
т. 16*	337246.809	2214515.530	
т. 17*	337236.296	2214499.380	
т. 18*	337226.921	2214482.540	
т. 19*	337218.743	2214465.100	
т. 115ж	337385.782	2214681.870	
т. 20*	337367.331	2214676.300	
т. 21*	337357.022	2214672.680	
т. 115и	337315.438	2214654.030	
т. 22*	337299.823	2214645.190	

Характерные точки действующих красных линий			
Номер точки	Координата X	Координата Y	Примечание
т. 23*	337280.19	2214632.40	
т. 24*	337261.48	2214618.29	
т. 25*	337243.78	2214602.92	
т. 26*	337227.21	2214586.35	
т. 27*	337211.82	2214568.67	
т. 28*	337197.71	2214549.97	
т. 29*	337184.91	2214530.34	
т. 30*	337173.51	2214509.86	
т. 31*	337163.57	2214488.64	
т. 115-2*	337190.55	2214454.51	
т. 115-3*	337395.58	2214515.530	
т. 115-4*	337345.96	2214627.42	
т. 116	337175.59	2214177.07	
т. 116а	337161.24	2214144.99	
т. 116б	337191.31	2214208.66	

Характерные точки вновь устанавливаемых красных линий			
Номер точки	Координата X	Координата Y	Примечание
т. 46*	337835.39	2214764.68	
т. 46в	337782.16	2214789.12	
т. 46г	337800.26	2214731.87	
т. 46е*	337858.33	2214746.95	
т. 1*	337800.97	2214604.45	
т. 2*	337805.39	2214625.45	
т. 3*	337807.99	2214646.75	
т. 4*	337808.78	2214668.20	
т. 5*	337807.75	2214689.64	
т. 6*	337804.89	2214710.91	
т. 81	337842.24	2214015.24	
т. 81в	337613.57	2214062.23	
т. 115*	337109.55	2214221.27	
т. 115а	337115.64	2214174.87	
т. 115б	337140.76	2214242.57	
т. 115в	337089.16	2214276.85	
т. 115г	337086.03	2214194.88	
т. 115д (нов.)	337155.64	2214468.30	
т. 115е (нов.)	337212.32	2214448.61	

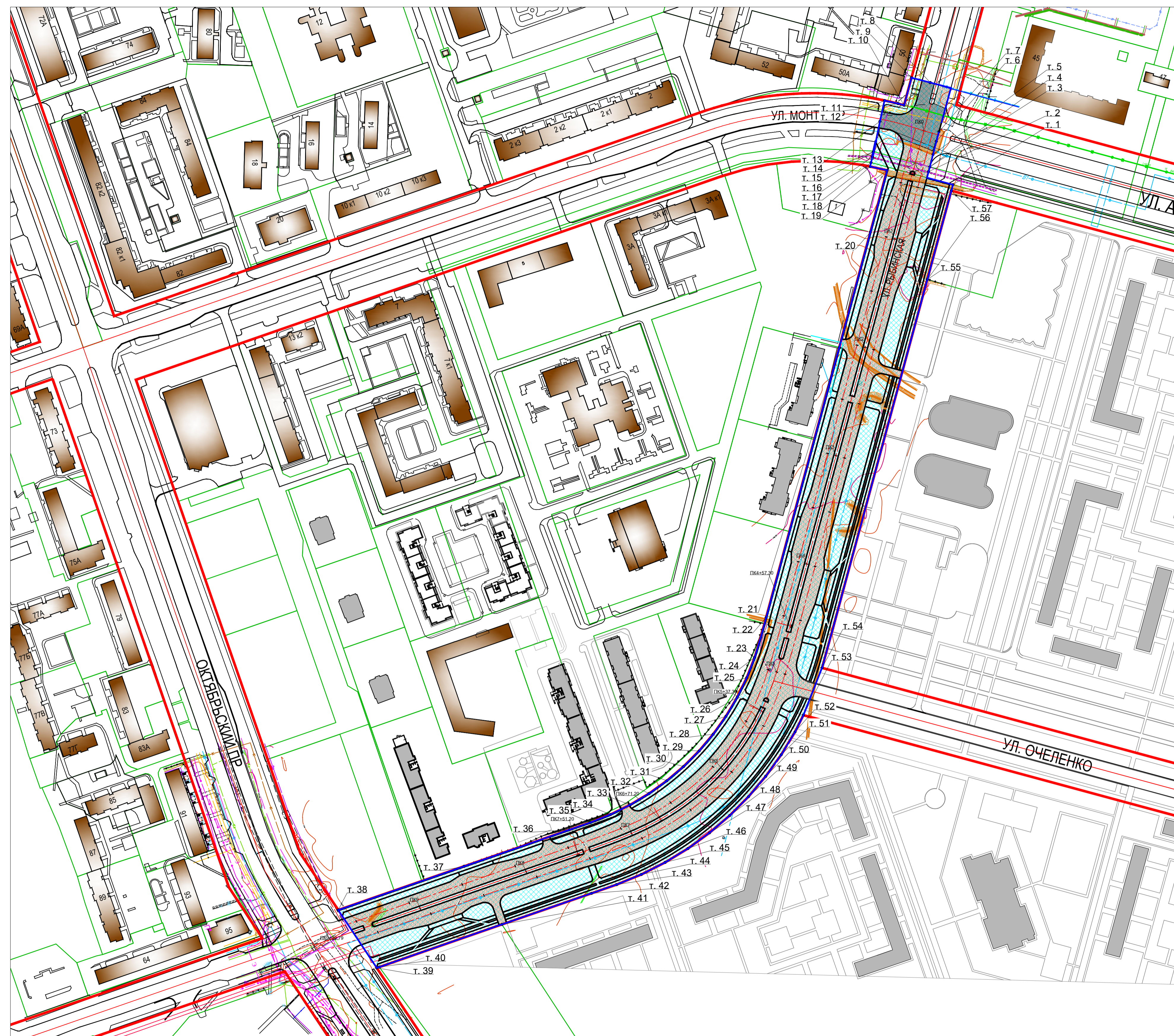
Характерные точки вновь устанавливаемых красных линий			
Номер точки	Координата X	Координата Y	Примечание
т. 115а	337401.45	2214623.96	
т. 7* (нов.)	337384.89	2214619.46	
т. 8* (нов.)	337366.14	2214613.86	
т. 9* (нов.)	337347.90	2214606.76	
т. 10* (нов.)	337330.32	2214598.19	
т. 11* (нов.)	337313.49	2214588.19	
т. 12* (нов.)	337297.55	2214576.85	
т. 13* (нов.)	337282.59	2214564.23	
т. 14* (нов.)	337268.73	2214550.42	
т. 15* (нов.)	337256.04	2214535.52	
т. 16* (нов.)	337244.63	2214519.63	
т. 17* (нов.)	337234.56	2214502.85	
т. 18* (нов.)	337225.91	2214485.29	
т. 19* (нов.)	337218.74	2214467.09	
т. 115ж (нов.)	337385.70	2214681.84	
т. 21* (нов.)	337356.71	2214673.85	
т. 115и (нов.)	337314.56	2214657.25	
т. 22* (нов.)	337299.60	2214649.78	
т. 23* (нов.)	337279.26	2214637.50	

Характерные точки вновь устанавливаемых красных линий			
Номер точки	Координата X	Координата Y	Примечание
т. 24* (нов.)	337259.97	2214623.63	
т. 25* (нов.)	337241.86	2214608.28	
т. 26* (нов.)	337225.02	2214591.53	
т. 27* (нов.)	337209.58	2214573.50	
т. 28* (нов.)	337195.61	2214554.28	
т. 29* (нов.)	337183.23	2214534.00	
т. 30* (нов.)	337172.49	2214512.79	
т. 31* (нов.)	337163.48	2214490.78	
т. 115-2* (нов.)	337191.10	2214456.10	
т. 115-3* (нов.)	337221.83	2214529.83	
т. 115-4* (нов.)	337318.26	2214619.74	
т. 115-5* (нов.)	337345.07	2214630.70	
т. 115-6* (нов.)	337393.97	2214645.23	
т. 116	337175.59	2214177.07	
т. 116а	337161.24	2214144.99	
т. 116б	337191.31	2214208.66	
т. 115б* (нов.)	337179.45	2214354.83	
т. 115в* (нов.)	337127.92	2214388.42	

- Условные обозначения:**
- зона планируемого размещения линейного объекта
  - покрытие дороги - асфальт
  - реконструкция дорожного полотна - асфальт
  - ось проектной трассы
  - отменяемые красные линии
  - устанавливаемые красные линии
  - границы существующих земельных участков
  - граница территории линейного объекта "Улица Рыбинская на участке от ул. Монтклер до Октябрьского пр.", в отношении которого осуществляется подготовка проекта планировки
  - номера характерных точек красных линий

Примечание:  
 1. Система координат МСК-35  
 2. Система высот Балтийская  
 3. Номера характерных точек действующих красных линий выбраны произвольно

411-0-ППТ			
Улица Рыбинская на участке от ул. Монтклер до Октябрьского пр.			
Дом	Ключ	Лист	Дата
Разработчик	Шереметьев	Подп.	09.20
Проверил	Трифанов	09.20	
Гл. спец.	Трифанов	09.20	
Н.контр.	Прошкин	09.20	
ГИП	Пучков	09.20	
Проект планировки территории линейного объекта		Этап	Лист
Чертеж красных линий		П	1
М 1:2000		МКУ "УКСиР" г. Череповец	



Характерные точки границ зон планируемого размещения линейного объекта			
Номер точки	Координата Y	Координата X	Примечание
т. 1	2214767.380	337793.690	
т. 2	2214768.820	337799.080	
т. 3	2214769.960	337803.360	
т. 4	2214772.760	337814.370	
т. 5	2214775.750	337826.130	
т. 6	2214788.770	337873.700	
т. 7	2214770.380	337878.470	
т. 8	2214753.560	337882.820	
т. 9	2214746.940	337858.310	
т. 10	2214741.690	337859.730	
т. 11	2214729.500	337862.450	
т. 12	2214725.470	337843.890	
т. 13	2214721.920	337826.670	
т. 14	2214719.740	337816.950	
т. 15	2214718.570	337811.800	
т. 16	2214717.530	337807.180	
т. 17	2214716.740	337803.600	
т. 18	2214731.870	337800.260	
т. 19	2214716.940	337745.080	
т. 20	2214689.130	337642.300	
т. 21	2214623.960	337401.450	
т. 22	2214619.460	337384.890	
т. 23	2214613.860	337366.140	
т. 24	2214606.760	337347.900	
т. 25	2214598.190	337330.320	
т. 26	2214588.190	337313.490	
т. 27	2214576.850	337297.550	
т. 28	2214564.230	337282.590	
т. 29	2214550.420	337268.730	
т. 30	2214535.520	337256.040	
т. 31	2214519.630	337244.630	
т. 32	2214502.850	337234.560	
т. 33	2214485.290	337225.910	
т. 34	2214467.090	337218.740	
т. 35	2214448.610	337212.320	
т. 36	2214354.830	337179.750	
т. 37	2214242.570	337140.760	
т. 38	2214276.880	337089.160	
т. 39	2214279.110	337089.930	
т. 40	2214388.420	337127.920	
т. 41	2214468.300	337155.640	
т. 42	2214490.780	337163.480	
т. 43	2214512.790	337172.490	
т. 44	2214534.000	337183.230	
т. 45	2214554.280	337195.610	
т. 46	2214573.500	337209.580	
т. 47	2214591.530	337225.020	
т. 48	2214608.280	337241.860	
т. 49	2214623.630	337259.970	
т. 50	2214637.500	337279.260	
т. 51	2214649.780	337299.600	
т. 52	2214657.250	337314.560	
т. 53	2214673.850	337356.710	
т. 54	2214681.840	337385.700	
т. 55	2214767.670	337702.890	
т. 56	2214789.120	337782.160	
т. 57	2214790.530	337787.430	

- Условные обозначения:**
- ▬ - зона планируемого размещения линейного объекта
  - ▬ - покрытие дороги - асфальт
  - ▬ - реконструкция дорожного полотна - асфальт
  - ▬ - ось проектной трассы
  - ▬ - красные линии
  - ▬ - границы существующих земельных участков
  - ▬ - граница территории линейного объекта "Улица Рыбинская на участке от ул. Монтлер до Октябрьского пр.", в отношении которого осуществляется подготовка проекта планировки
  - ▬ - номера характерных точек границ зон планируемого размещения линейного объекта

**Примечание:**

1. Система координат МСК-35
2. Система высот Балтийская
3. Границы зон с особыми условиями использования территории, подлежащие установлению в связи с размещением линейных объектов отсутствуют
4. Схема границ с особыми условиями использования территорий не разрабатывалась, т. к. границы зон с особыми условиями использования территории, подлежащие установлению в связи с размещением линейных объектов отсутствуют.

				411-0-ППТ					
				Улица Рыбинская на участке от ул. Монтлер до Октябрьского пр.					
Изм.	Копч.	Лист	Вклад	Подп.	Дата	Проект планировки территории линейного объекта	Стадия	Лист	Листов
Разраб.	Щербакова				09.20		П	2	
Проверил	Трифанова				09.20				
Гл. спец.	Трифанова				09.20				
Н.контр.	Плотникова				09.20	Чертеж границ зон планируемого размещения линейных объектов м 1:2000	МКУ "УКСиР" г. Череповец		
ГИП	Пучков				09.20		формат А1		