



ПРОЕКТ ВНЕСЕНИЯ ИЗМЕНЕНИЙ В ГЕНЕРАЛЬНЫЙ ПЛАН ГОРОДА ЧЕРЕПОВЦА

*Общественные обсуждения проекта
с 13.00 час. 14.04.2021 по 13.00 час. 03.05.2021*



Внесение изменений в Генеральный план города Череповца

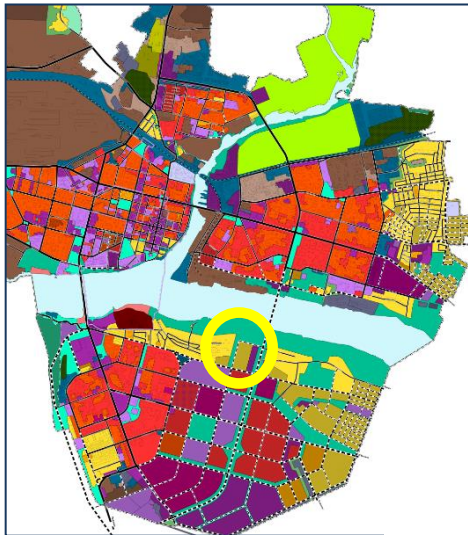
ГЕНЕРАЛЬНЫЙ ПЛАН ГОРОДА ЧЕРЕПОВЦА
КАРТА ФУНКЦИОНАЛЬНЫХ ЗОН





Зашекснинский район

Изменение зоны озелененных территорий общего пользования на зону застройки индивидуальными жилыми домами на части территории по ул. Матуринской.



Было

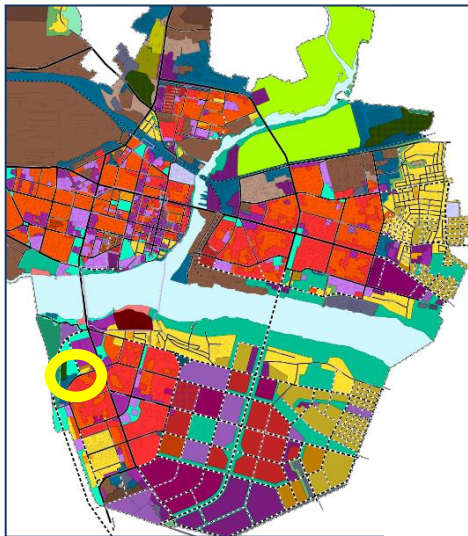
Стало





Зашекснинский район

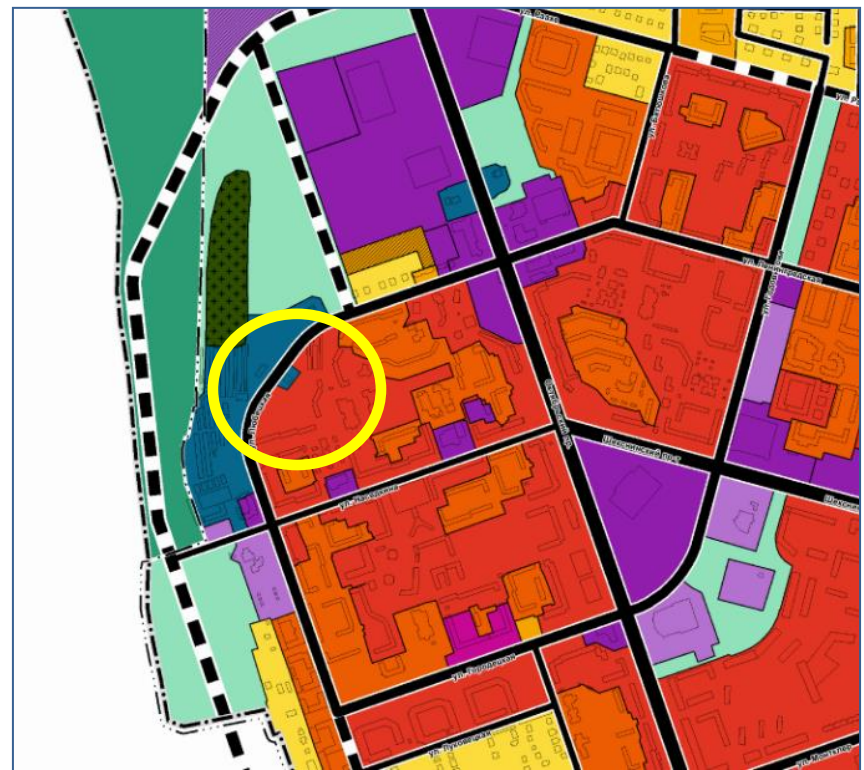
Изменение зоны застройки многоэтажными жилыми домами на зону застройки среднеэтажными жилыми домами в границах земельного участка 35:21:0501007:3389, ул.Любецкая.

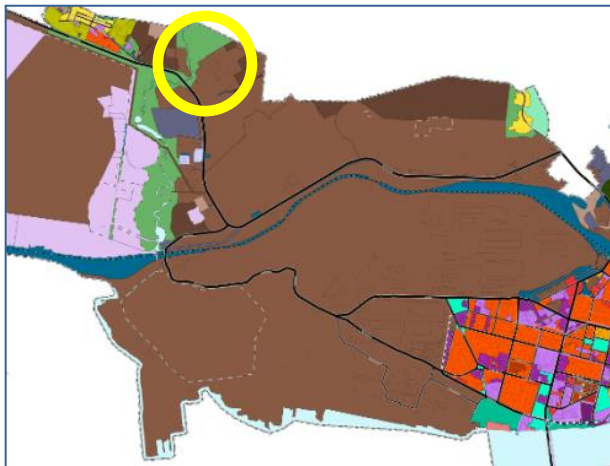


Было



Стало

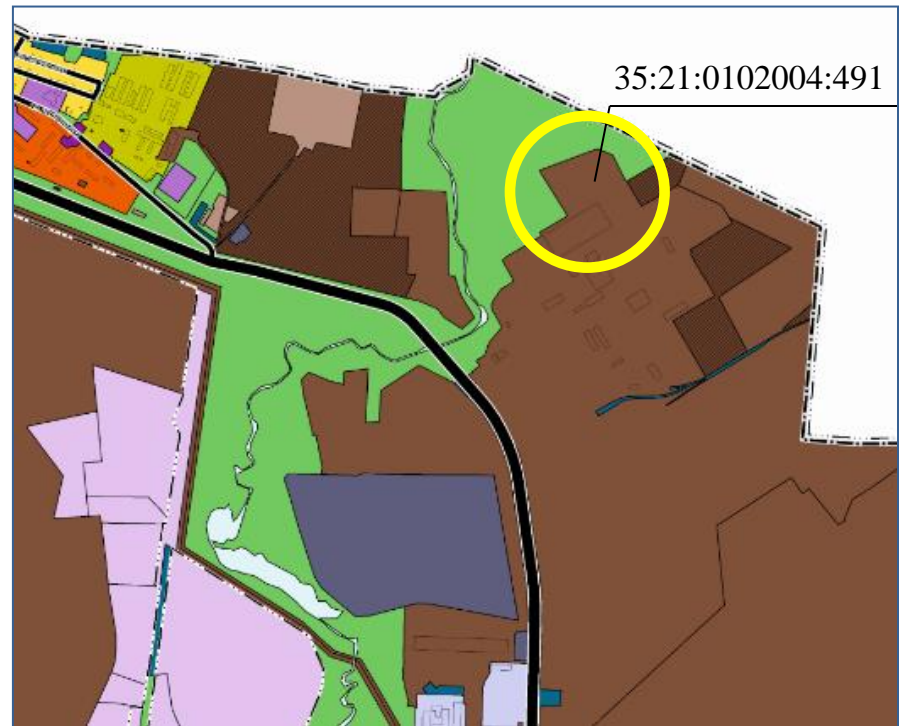
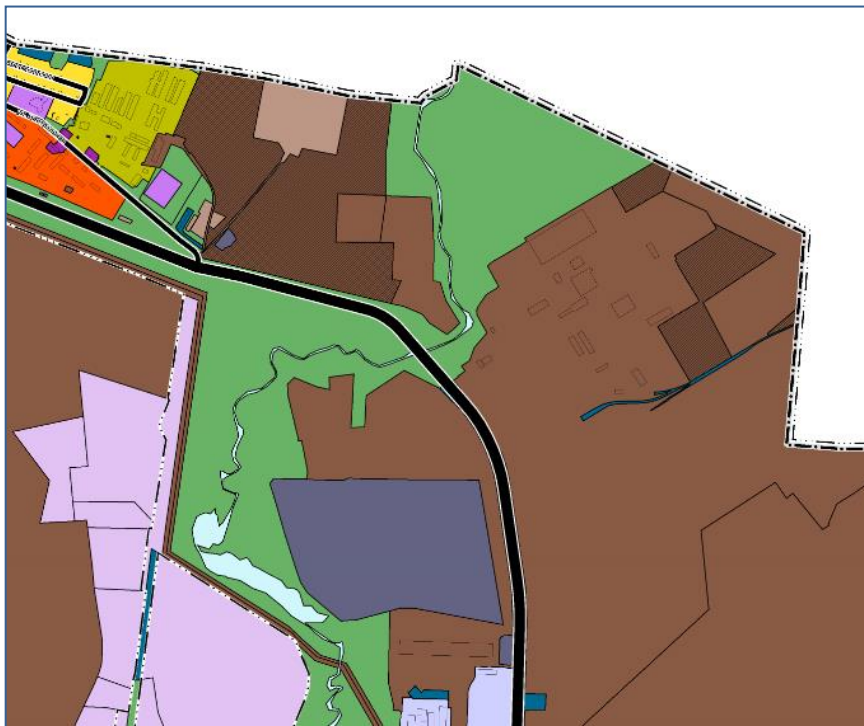




Изменение зоны озелененных территорий специального назначения на производственную зону в границах з.у. 35:21:0102004:491.

Было

Стало



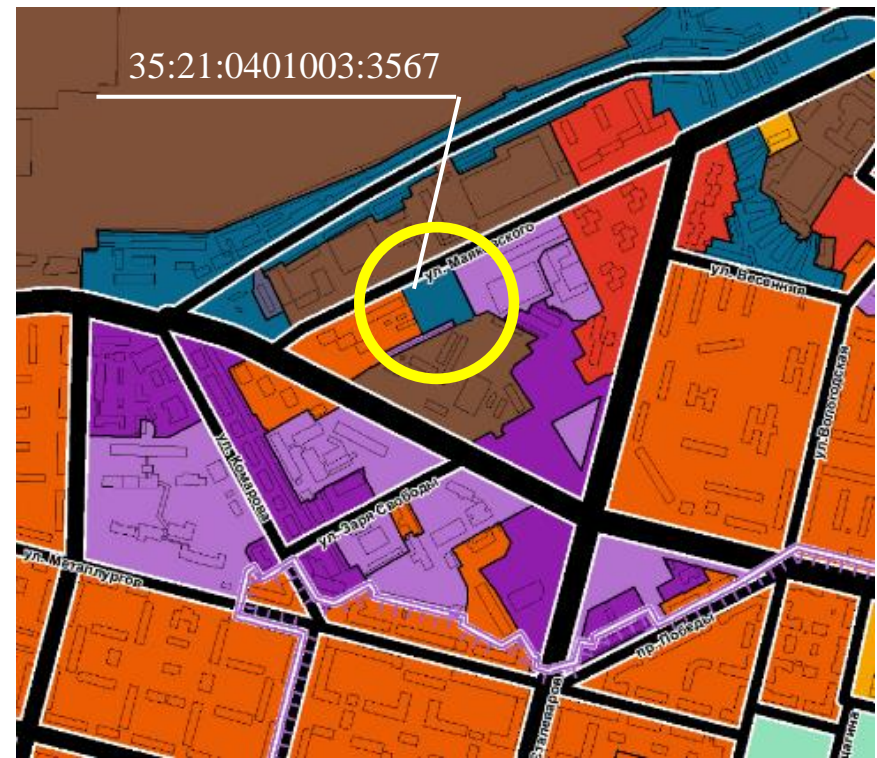
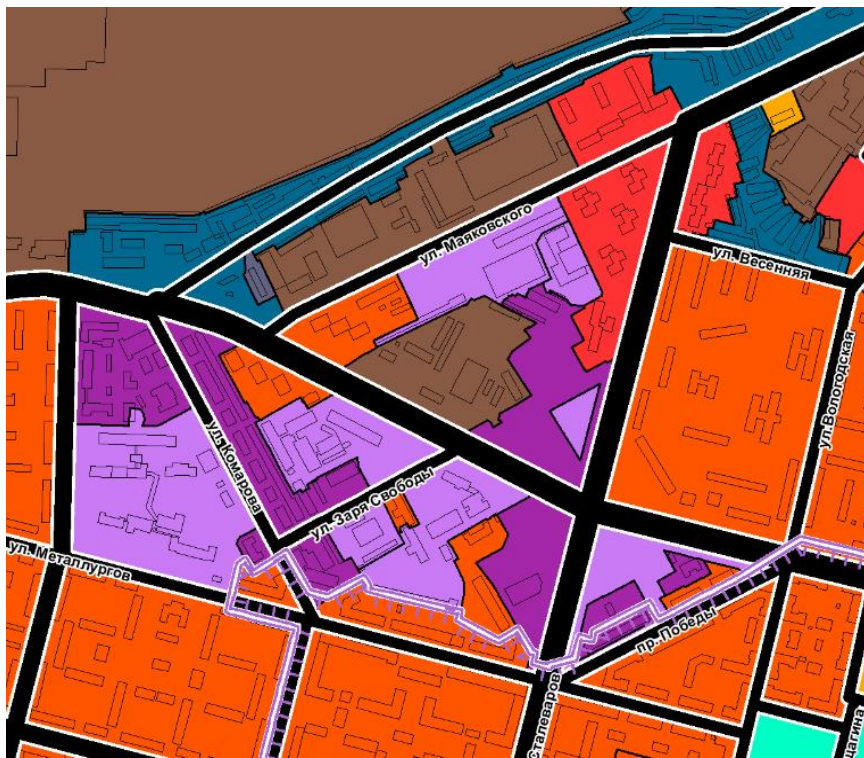
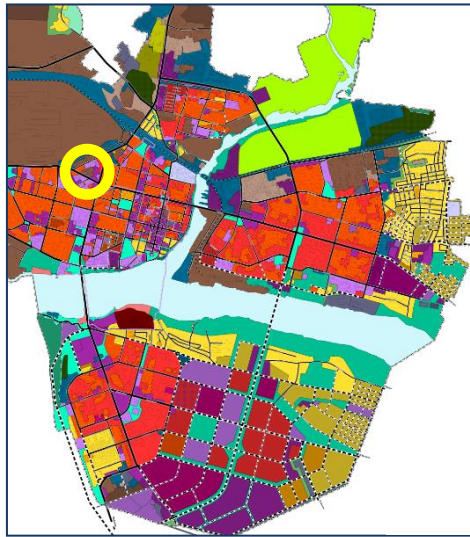


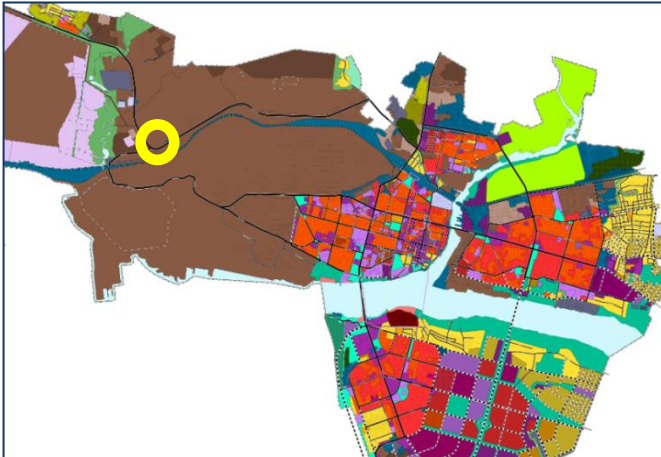
Индустриальный район

Изменение зоны специализированной общественной застройки на зону транспортной инфраструктуры в границах земельного участка с кадастровым номером 35:21:0401003:3567, ул. Маяковского, стр. 3

Было

Стало

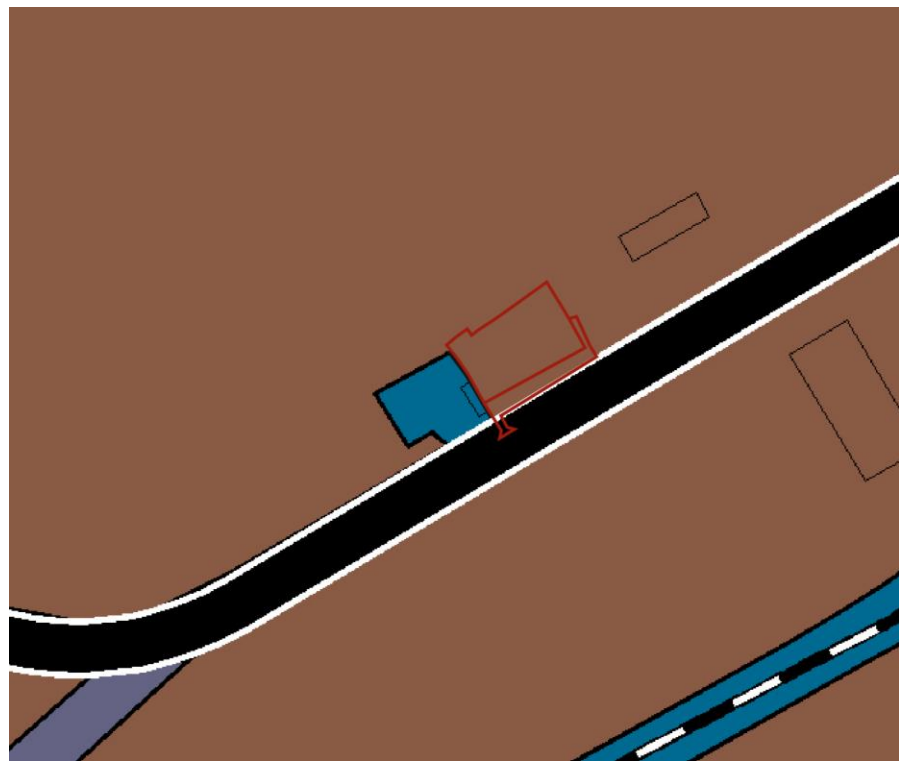
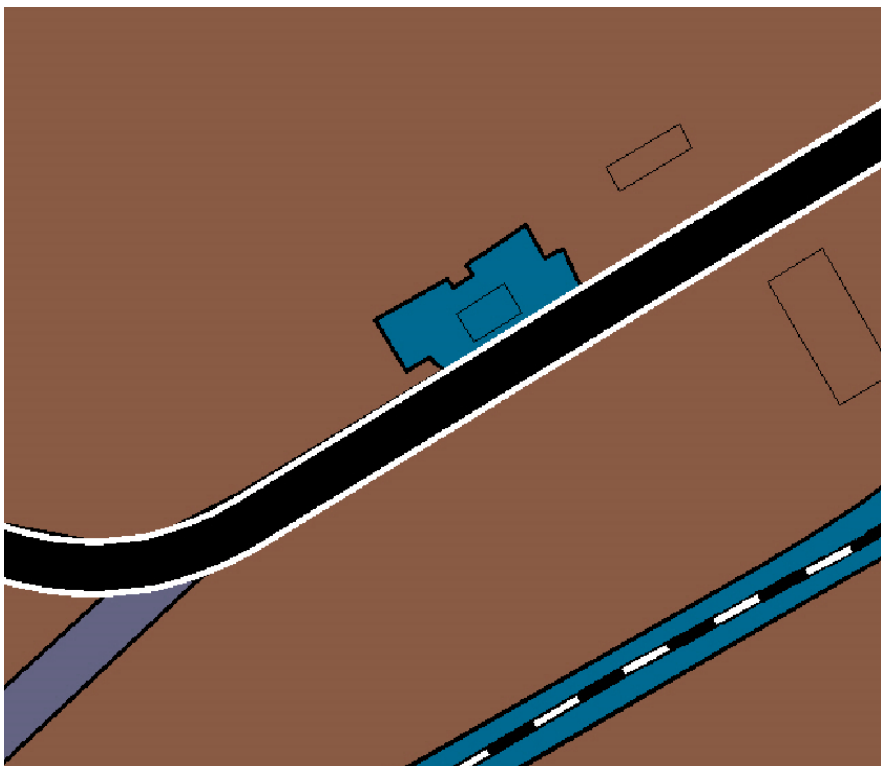




Изменение зоны транспортной инфраструктуры на производственную зону в границах з.у. 35:21:0103001:490 (и з.у. 35:21:0103001:21)

Было

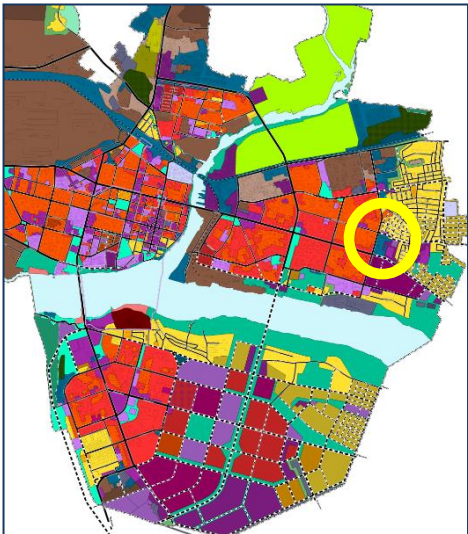
Стало



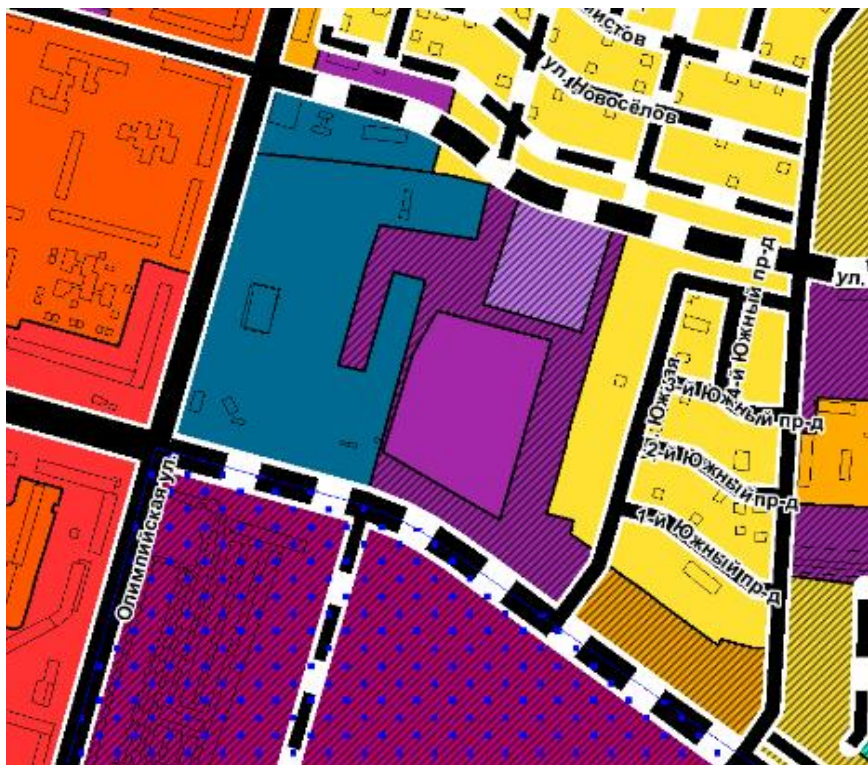


Заягорбский район

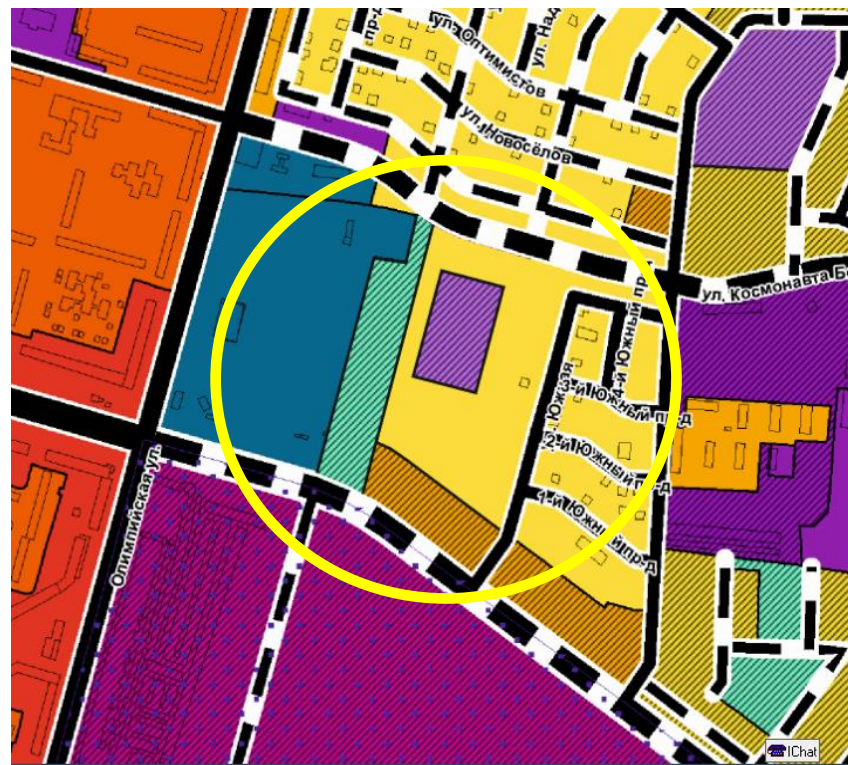
Изменение зонирования на территории 31 микрорайона.



Было



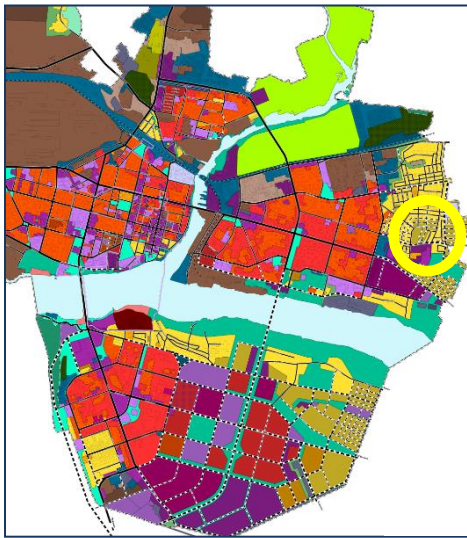
Стало



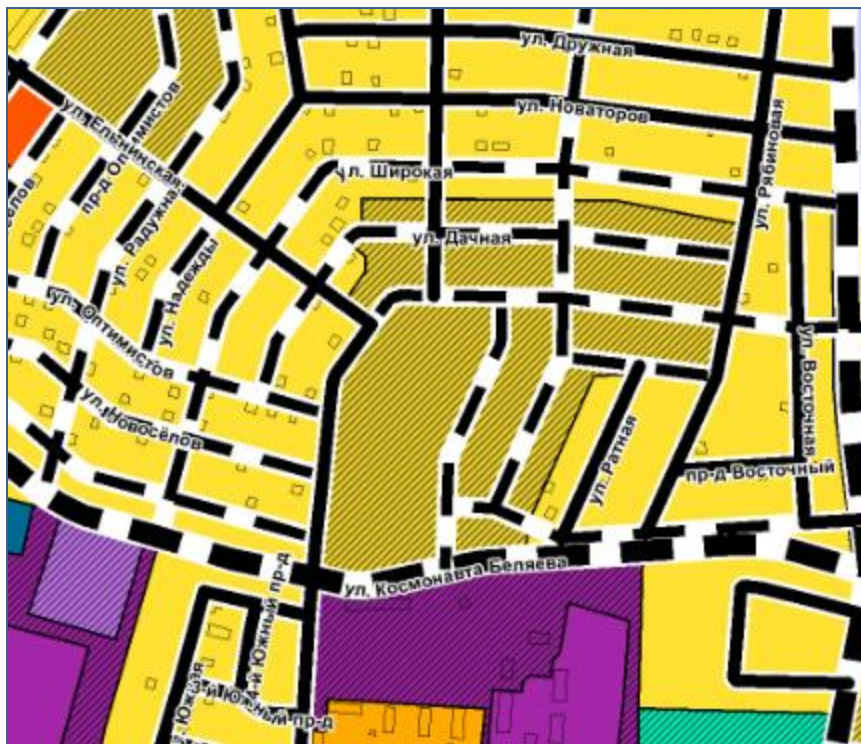


Заягорбский район

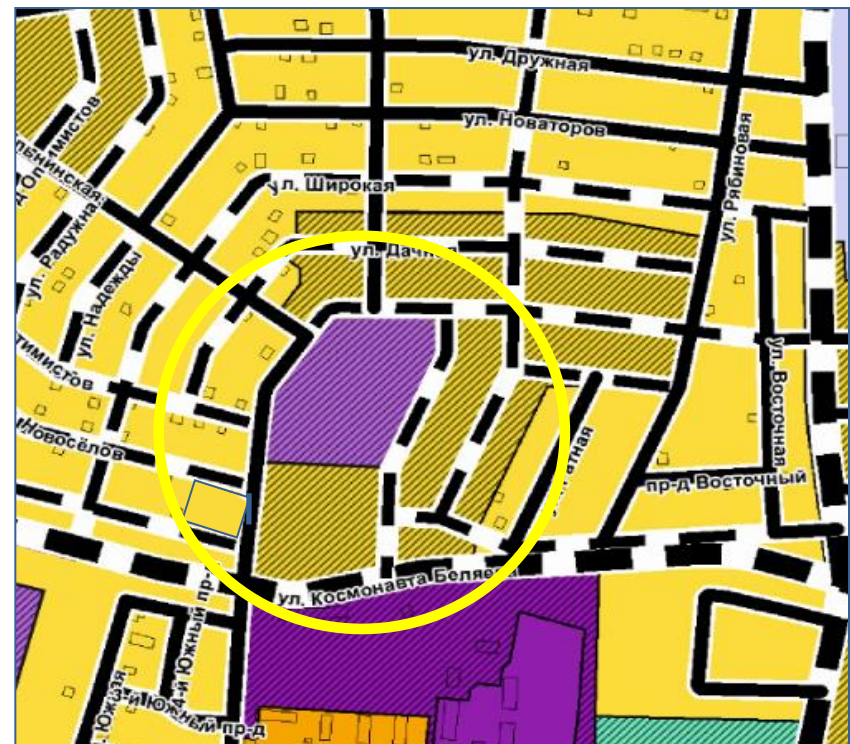
Изменение зоны застройки индивидуальными жилыми домами на зону специализированной застройки на части земельного участка 35:21:0204002:737



Было



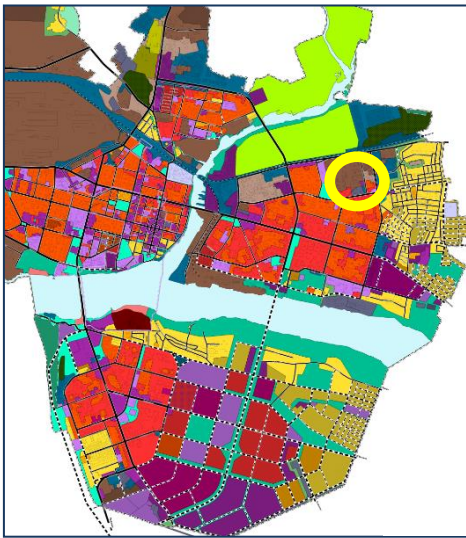
Стало





Заягорбский район

Изменение зоны застройки индивидуальными жилыми домами на зону многофункциональной общественно – деловой застройки на части территории в районе пересечения ул.Олимпийской и ул. Краснодарцев



Было

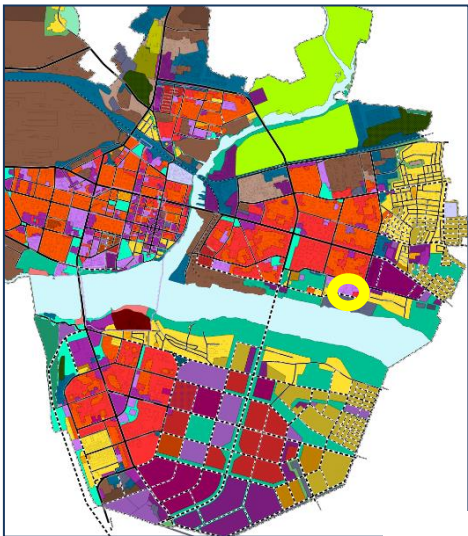
Стало





Заягорбский район

В границах з.у. 35:21:0203015:103 (8882 кв.м.) изменение зоны специализированной общественной застройки на зону застройки среднеэтажными жилыми домами



Было

Стало

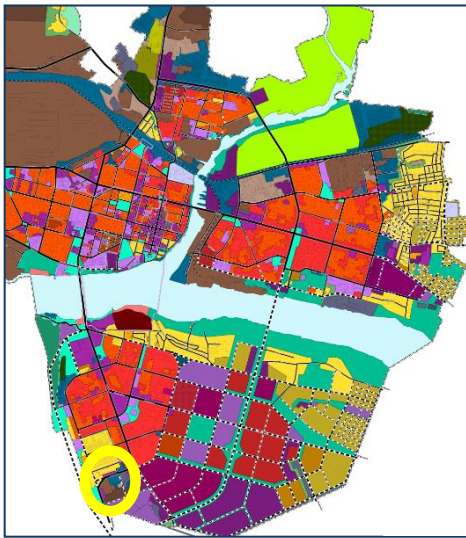




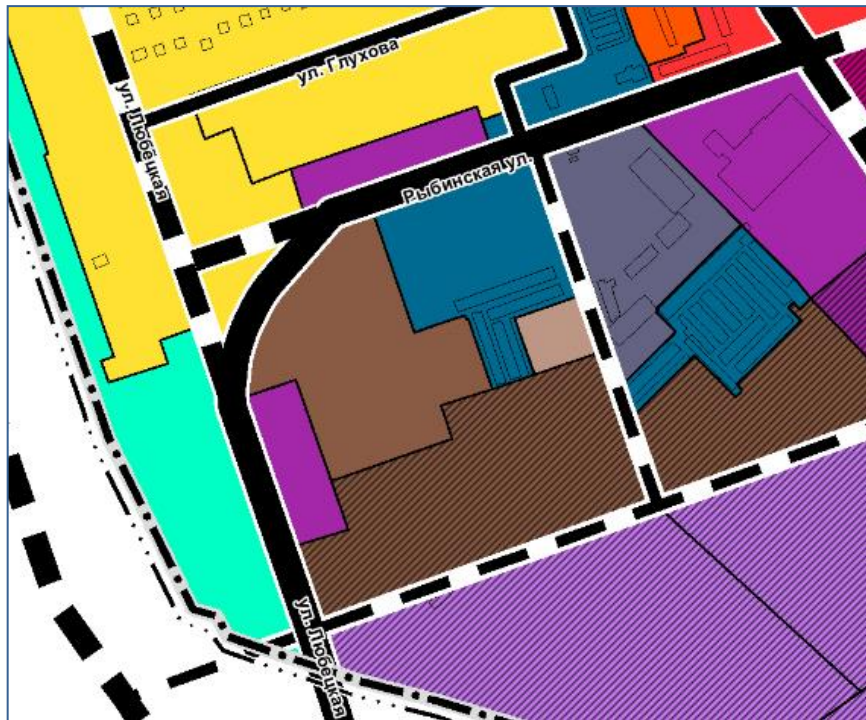
Зашекснинский район

Изменение производственной зоны на зону застройки малоэтажными жилыми домами в границах з.у. 35:21:0502005:177, 35:21:0502005:189, 35:21:0502005:190.

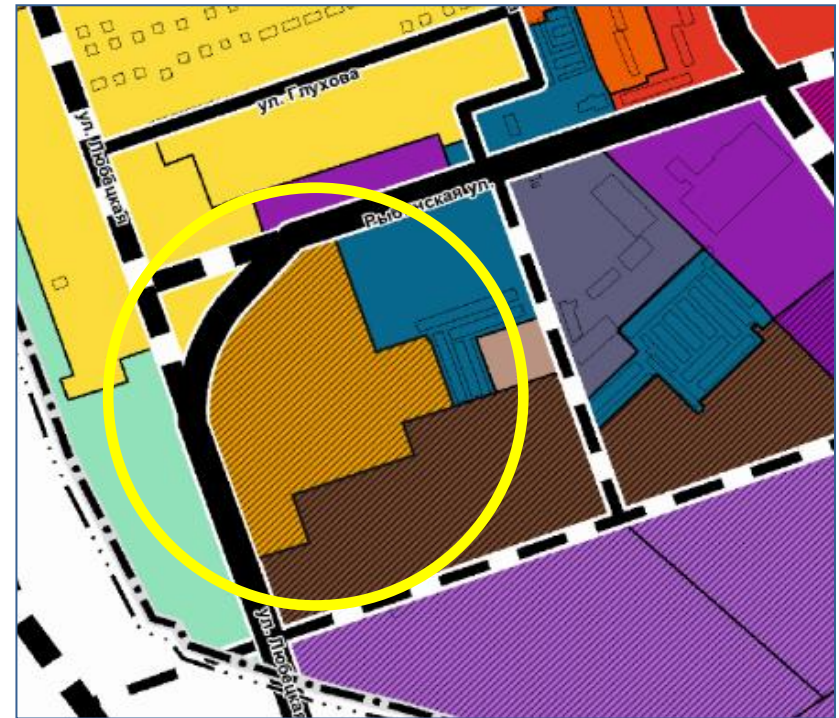
Изменение многофункциональной общественно-деловой зоны на зону застройки малоэтажными жилыми домами в границах з.у. 35:21:0502005:35 (35:21:0502005:415)



Было

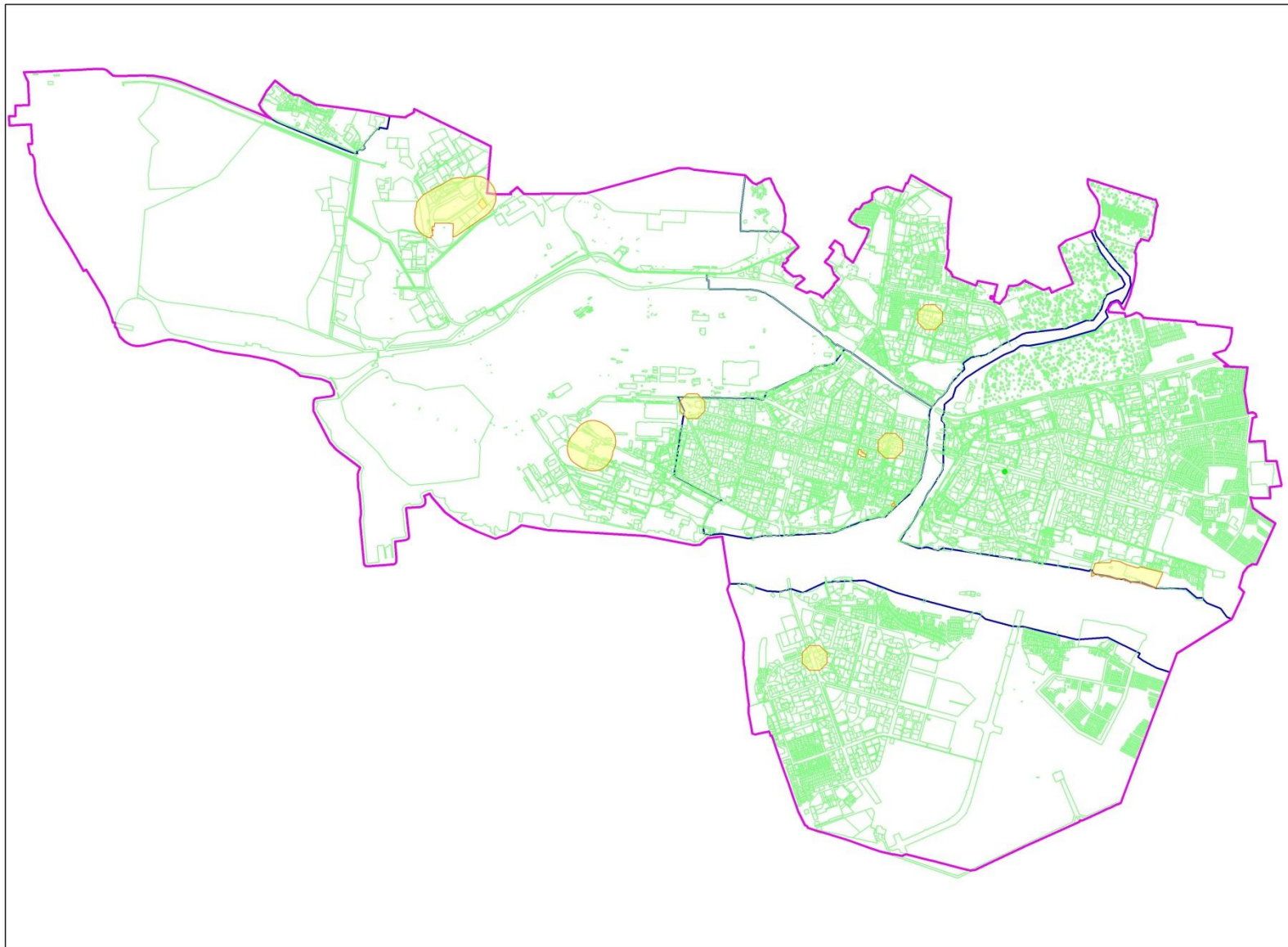


Стало





Установление границ санитарно-защитных зон

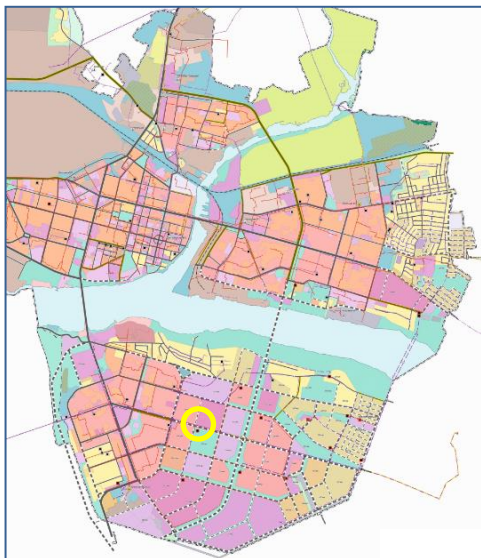




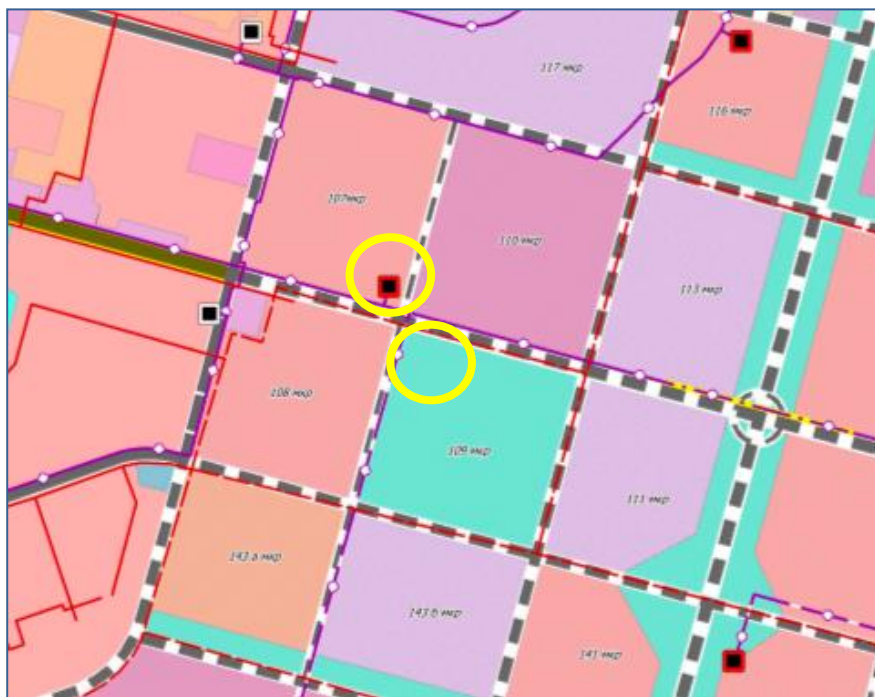
Зашекснинский район

Объекты инженерной инфраструктуры
(газоснабжение)

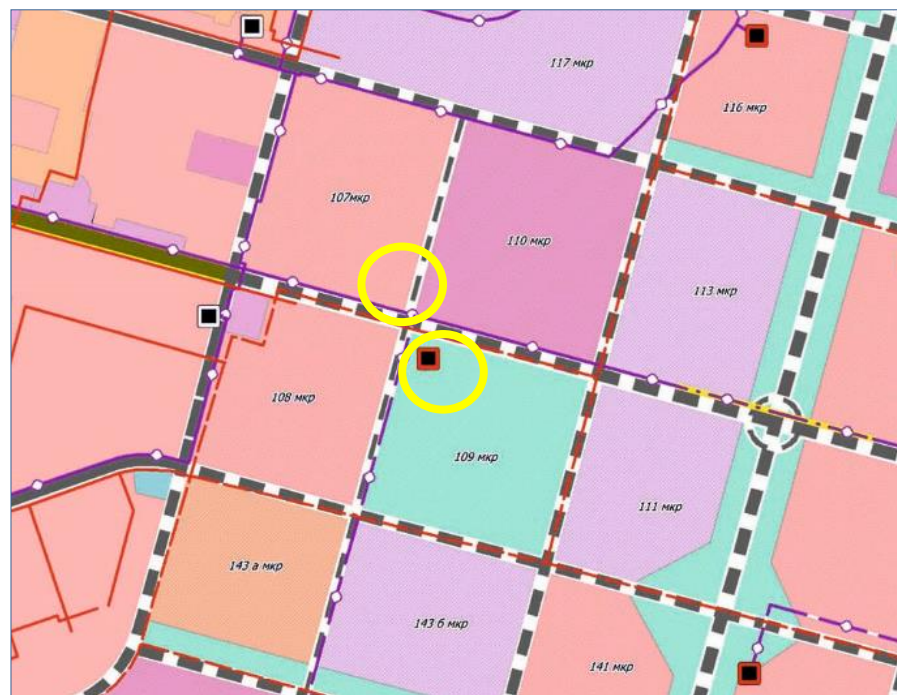
*Исключение ГРП в 107 мкр.
Размещение ГРП в 109 мкр.*



Было



Стало

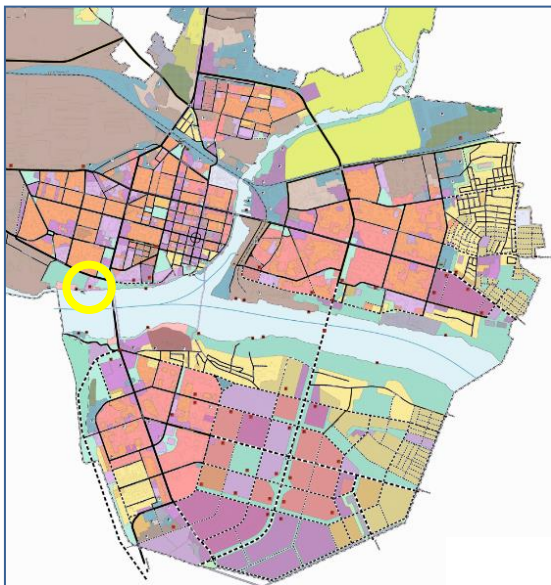




Индустриальный район

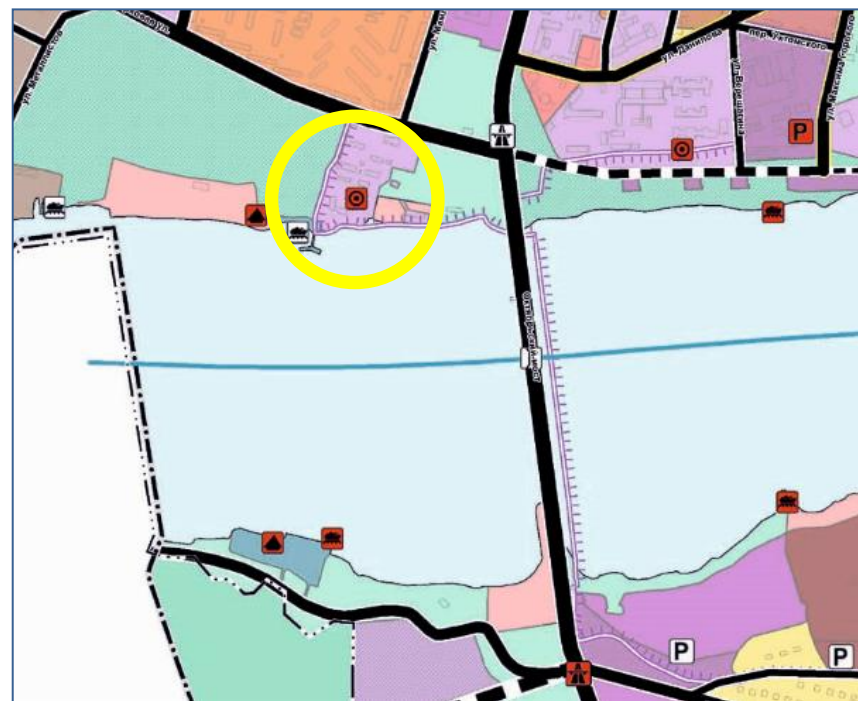
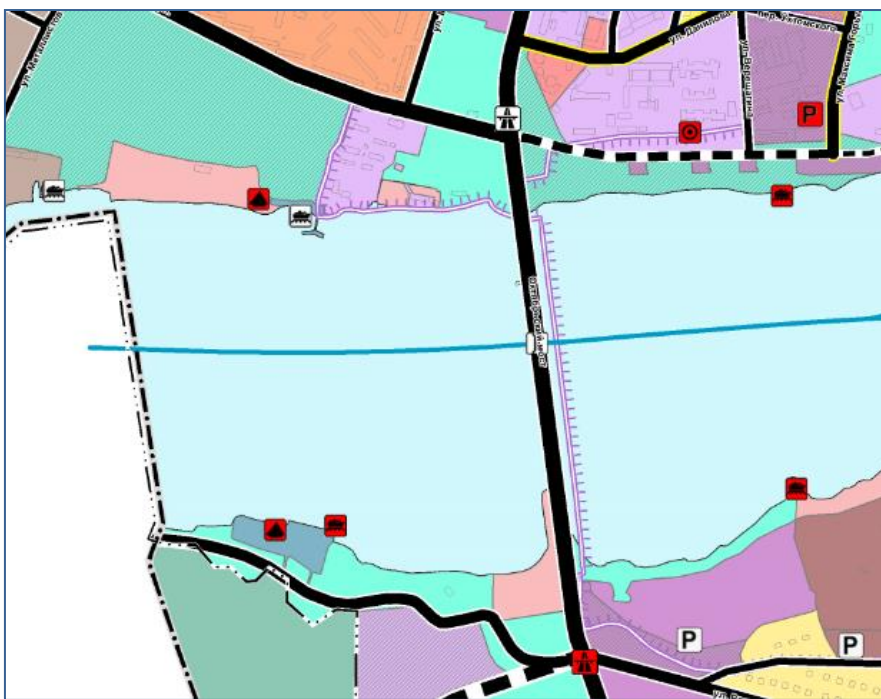
Объекты транспортной инфраструктуры

Размещение вертолетной площадки



Было

Стало





СПАСИБО ЗА ВНИМАНИЕ!

