

ОБЩЕСТВО С ОГРАНИЧЕННОЙ ОТВЕТСТВЕННОСТЬЮ

«СЕВЕРНЫЙ СТАНДАРТ»

Проект планировки и проект межевания территории линейного объекта «ПАО «Северсталь». УГЭ. ЦЭС. Строительство линий электропередач 110 кВ», расположенного на территории промышленной площадки ЧерМК ПАО «Северсталь» и ОАО «Северсталь-метиз» города Череповца Вологодской области в кадастровом квартале 35:21:0102001

ПРОЕКТ ПЛАНИРОВКИ ТЕРРИТОРИИ

**Основная часть
Графическая часть**

Раздел 1

Регистрационная карточка проекта

1.	Наименование федерального округа и субъекта Российской Федерации(субъектов Российской Федерации), на территории которого планируется размещение проектируемого объекта (объектов)	Северо-Западный Федеральный округ, Вологодская область
2.	Наименование объекта	Проект планировки и проект межевания территории линейного объекта «ПАО «Северсталь». УГЭ. ЦЭС. Строительство линий электропередач 110 кВ», расположенного на территории промышленной площадки ЧерМК ПАО «Северсталь» и ОАО «Северстальметиз» города Череповца Вологодской области в кадастровом квартале 35:21:0102001»
3.	Приказ (Распоряжение) органов государственной власти и (или) органов местного самоуправления о подготовке документации по планировке территории	Постановление мэрии город Череповец Вологодской области о разрешении ПАО «Северсталь» разработать проект планировки территории и проект межевания территории линейного объекта №2432 от 26 мая 2017г
4.	Заказчик	ПАО «Северсталь»
5.	Проектная организация	ООО «Северный стандарт»
6.	Авторы проекта	Р.А.Безгодов, А.Е.Маленкин
7.	Стадия	Проект планировки территории
8.	Вид строительства	«ПАО «Северсталь». УГЭ. ЦЭС. Строительство линий электропередач 110 кВ»
9.	Количество эксплуатационных единиц	Двухцепная воздушная линия электропередачи 110 кВ; Двухцепная кабельно-воздушная линия электропередачи 110 кВ
10.	Общая площадь земельных	10,2 га

г.Череповец Вологодская область

Изм.	Кол.	Лист	№док.	Подп.	Дата	Статья	Лист	Листов
							1	2
Пров.		Безгодов			07.17	Текстовая часть	ООО «Северный стандарт»	
Разраб.		Маленкин			07.17			

Согласовано


Взам. инв. №

Подп. и дата

Инв. № подл.

	участков под размещения объекта	
11.	Намечаемые сроки строительства	2018 – 2021 г.г.
12.	Адреса:	
	Заказчик:	г. Череповец, ул. Мира, д. 30
	Проектная организация:	г. Вологда, ул. Карла Маркса, д.14
13	Телефоны:	
	Заказчик:	+7 (8202) 53-09-00
	Проектная организация	+7 (8172) 54-15-74

СПИСОК УЧАСТКНИКОВ ПРОЕКТИРОВАНИЯ

Главный инженер проекта ООО «Северный стандарт»  Р.А.Безгодов

Главный инженер проекта ООО «Северный стандарт»  А.Е.Маленкин

Взам. инв. №	
Подп. и дата	
Инв. № подл.	

Изм	Кол.	Лист	№ док	Подп.	Дата	г.Череповец Вологодская область	Лист
-----	------	------	-------	-------	------	---------------------------------	------

**СОСТАВ ДОКУМЕНТАЦИИ
ПО ПЛАНИРОВКЕ ТЕРРИТОРИИ ОБЪЕКТА**

№ п/п	Наименование	Примечание
Проект планировки территории		
1	Основная часть. Проект планировки территории. Графическая часть	Раздел 1
2	Основная часть. Положение о размещении линейных объектов	Раздел 2
3	Материалы по обоснованию проекта планировки территории. Графическая часть	Раздел 3
4	Материалы по обоснованию проекта планировки территории. Пояснительная записка	Раздел 4
Проект межевания территории		
5	Основная часть. Проект межевания территории. Чертежи межевания территории (графическая часть)	Раздел 5
6	Основная часть. Проект межевания территории. Текстовая часть	Раздел 6
7	Материалы по обоснованию. Проект межевания территории. Графическая часть	Раздел 7
8	Материалы по обоснованию. Проект межевания территории. Текстовая часть	Раздел 8

Взам. инв. №	
Подп. и дата	
Инв. № подл.	

Изм.	Кол.	Лист	№ док	Подп.	Дата

СОДЕРЖАНИЕ

I. Основная часть проекта планировки. Графическая часть.

а) Чертеж границ зон планируемого размещения линейных объектов; Чертеж границ зон планируемого размещения линейных объектов, подлежащих переносу (переустройству) из зон планируемого размещения линейных объектов.

II. Основная часть проекта планировки. Положение о размещении объектов энергетики

Введение

а) Наименование, основные характеристики (категория, протяженность, проектная мощность, пропускная способность, грузонапряженность, интенсивность движения) и назначение планируемых для размещения линейных объектов

б) Перечень субъектов Российской Федерации, перечень муниципальных районов, городских округов в составе субъектов Российской Федерации, перечень поселений, населенных пунктов, внутригородских территорий городов федерального значения, на территориях которых устанавливаются зоны планируемого размещения линейных объектов

в) Перечень координат характерных точек границ зон планируемого размещения линейных объектов

г) Перечень координат характерных точек границ зон планируемого размещения линейных объектов, подлежащих переносу (переустройству) из зон планируемого размещения линейных объектов

д) Предельные параметры разрешенного строительства, входящих в состав линейных объектов в границах зон их планируемого размещения

е) Информация о необходимости осуществления мероприятий по защите сохраняемых объектов капитального строительства (здание, строение, сооружение, объекты, строительство которых не завершено), существующих и строящихся на момент подготовки проекта планировки территории, а так же объектов капитального строительства, планируемых к строительству в соответствии с ранее утвержденной документацией по планировке территории, от возможного негативного воздействия с размещением линейных объектов

ж) Информация о необходимости осуществления мероприятий по сохранению объектов культурного наследия от возможного негативного воздействия с размещением линейных объектов

Инв. № подл.	Подп. и дата	Взам. инв. №							Вологодская область, город Череповец	Лист
			Изм	Кол.	Лист	№ док.	Подп.	Дата		

з) Информация о необходимости осуществления мероприятий по охране окружающей среды

и) Информация о необходимости осуществления мероприятий по защите территорий от чрезвычайных ситуаций природного и техногенного характера, в том числе по обеспечению пожарной безопасности и гражданской обороне

III. Материалы по обоснованию проекта планировки территории. Графическая часть

а) схема расположения элементов планировочной структуры (территорий, занятых линейными объектами или предназначенных для размещения линейных объектов)

б) схема использования территории в период подготовки проекта планировки территории

в) схема границ зон с особыми условиями использования территории; схема границ территорий, подверженных риску возникновения чрезвычайных ситуаций природного и техногенного характера

IV. Материалы по обоснованию проекта планировки территории. Пояснительная записка

а) Описание природно-климатических условий территории, в отношении которой разрабатывается проект планировки территории

б) Обоснование определения границ зон планируемого размещения линейных объектов

в) Обоснование определения границ зон планируемого размещения линейных объектов, подлежащих переносу (переустройству) из зон планируемого размещения линейных объектов.

г) Обоснование определения предельных параметров застройки территории в границах зон планируемого размещения объектов капитального строительства, входящих в состав линейных объектов

д) Ведомость пересечений границ зон планируемого размещения линейного объекта (объектов) с сохраняемыми объектами капитального строительства (здание, строение, сооружение, объект, строительство которого не завершено), существующими и строящимися на момент подготовки проекта планировки территории

Взам. инв. №

Подп. и дата

Инв. № подл.

Изм	Кол.	Лист	№ док.	Подп.	Дата

Вологодская область, город Череповец

Лист

е) Ведомость пересечений границ зон планируемого размещения линейного объекта с объектами капитального строительства, строительство которых запланировано в соответствии с ранее утвержденной документацией по планировке территории

ж) Ведомость пересечений границ зон планируемого размещения линейного объекта (объектов) с водными объектами (в том числе с водотоками, водоемами, болотами и т.д.)

V. Проект межевания территории. Графическая часть.

VI. Проект межевания территории. Основная часть.Текстовая часть.

**VII.Проект межевания территории.Материалы по обоснованию.
Графическая часть.**

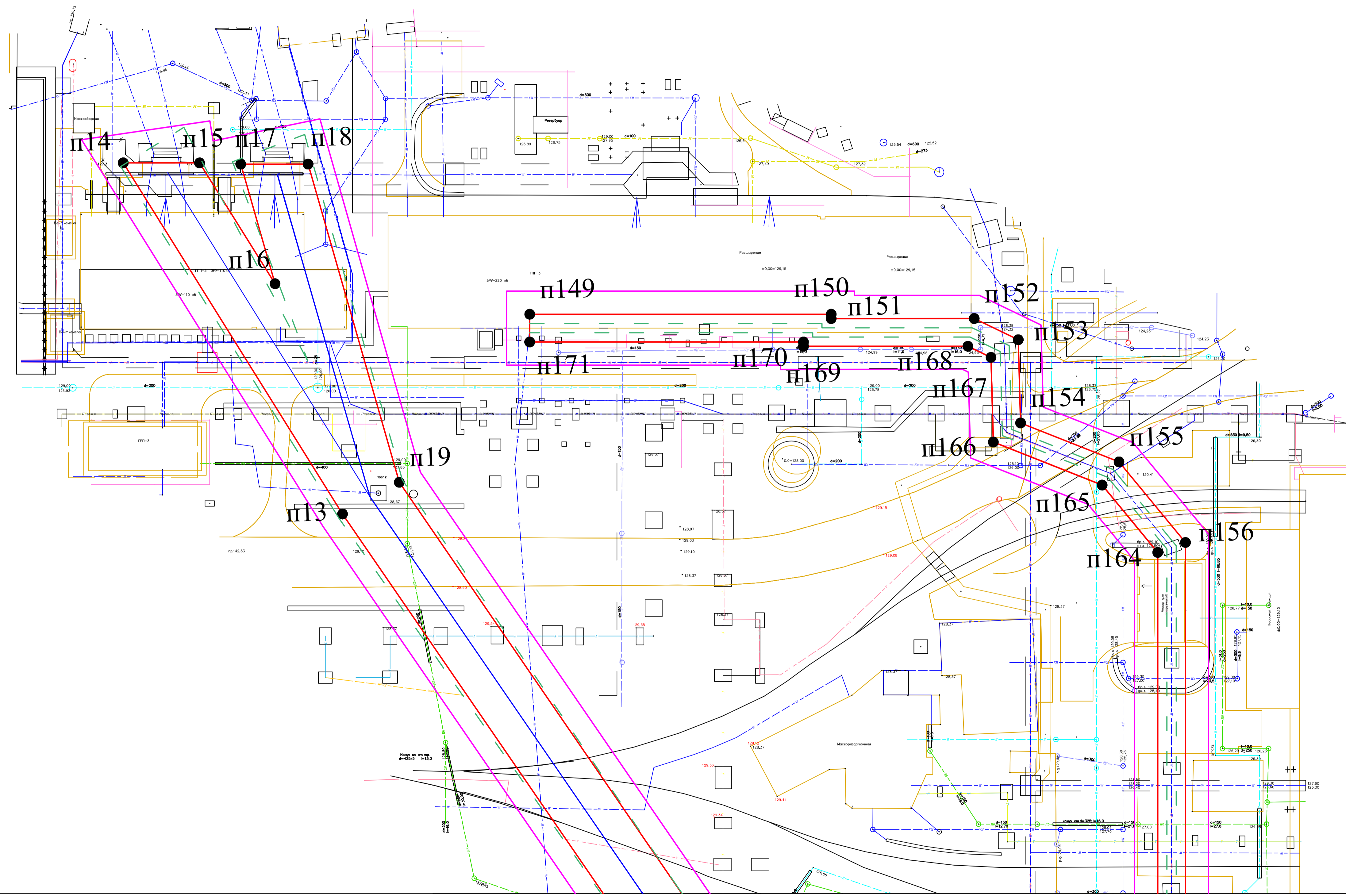
**VIII.Проект межевания территории.Материалы по обоснованию.
Текстовая часть.**

Инв. № подл.	
Подп. и дата	
Взам. инв. №	

Изм	Кол.	Лист	№ док.	Подп.	Дата

Вологодская область, город Череповец

Лист

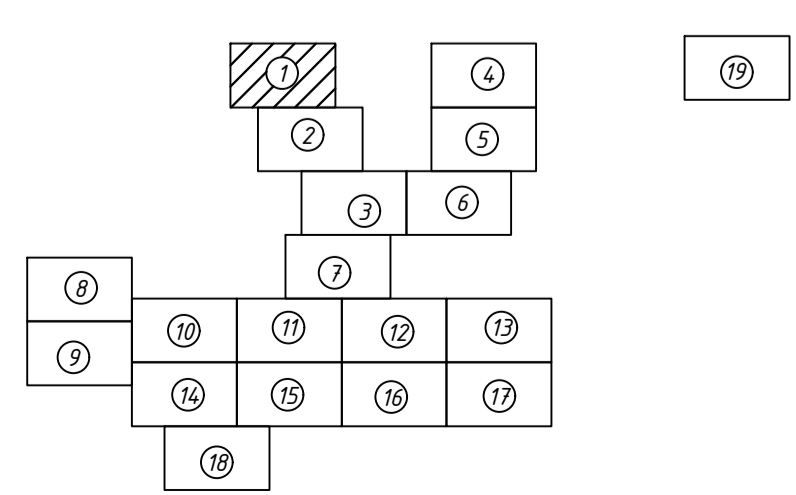



Линия сводки с листом 2

- Условные обозначения:**
- граница территории, в отношении которой осуществляется подготовка проекта планировки
 - ось проектируемого объекта
 - граница зоны планируемого размещения объекта
 - граница зоны с особыми условиями использования территории, подлежащая установлению в связи с размещением линейного объекта
 - п2 ● обозначение характерной точки границы зоны планируемого размещения объекта

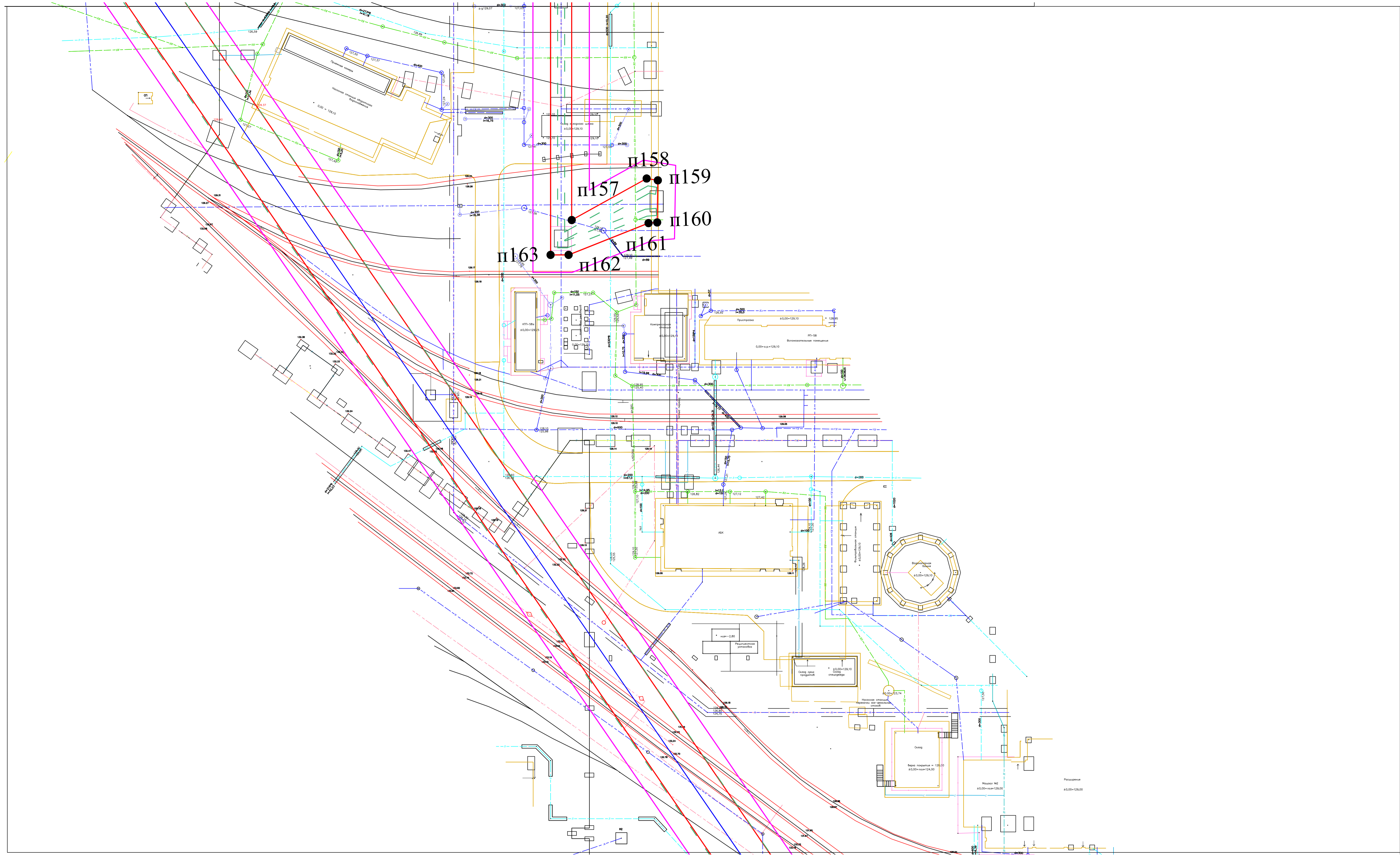
Примечание:
Перечень координат характерных точек границы зоны планируемого размещения объекта представлен на листе 19

Схема сообщения листов



Вологодская область, г.Череповец											
Проект планировки и проект межевания территории линейного объекта «ПАО «Северсталь» УГЗ 12/3» (Сарапульская линия электропередачи 110 кВ), расположенного на территории ограниченной площади ЧерМК ПАО «Северсталь» и ОАО «Северсталь-метиз» города Череповца Вологодской области в кадастровом квартале 35:21:002001											
Изм. Кол-во	Лист	М-докум.	Подпись	Дата							
Выполнил	Маленкин			10.20	Проект планировки территории с проектом межевания в его составе						
Проверил	Безогодов			10.20							
И.к. контроль	Безогодов			10.20	Чертеж границ зон планируемого размещения линейных объектов, чертеж границ зон планируемого размещения линейных объектов, подлежащих переносу из зон планируемого размещения линейных объектов						
						М 1:500					
				<table border="1"> <thead> <tr> <th>Стадия</th> <th>Лист</th> <th>Листов</th> </tr> </thead> <tbody> <tr> <td>П</td> <td>1</td> <td>19</td> </tr> </tbody> </table>		Стадия	Лист	Листов	П	1	19
Стадия	Лист	Листов									
П	1	19									
 Северный Стандарт Формат А1											

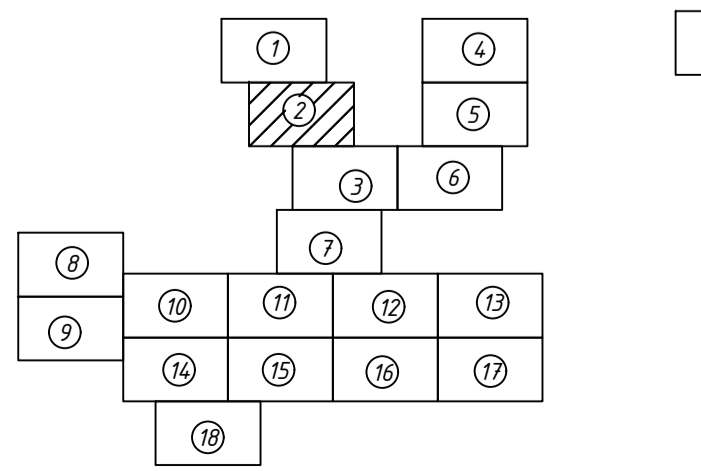
Согласована
 Исполн.
 Провер.
 Инж. Внес



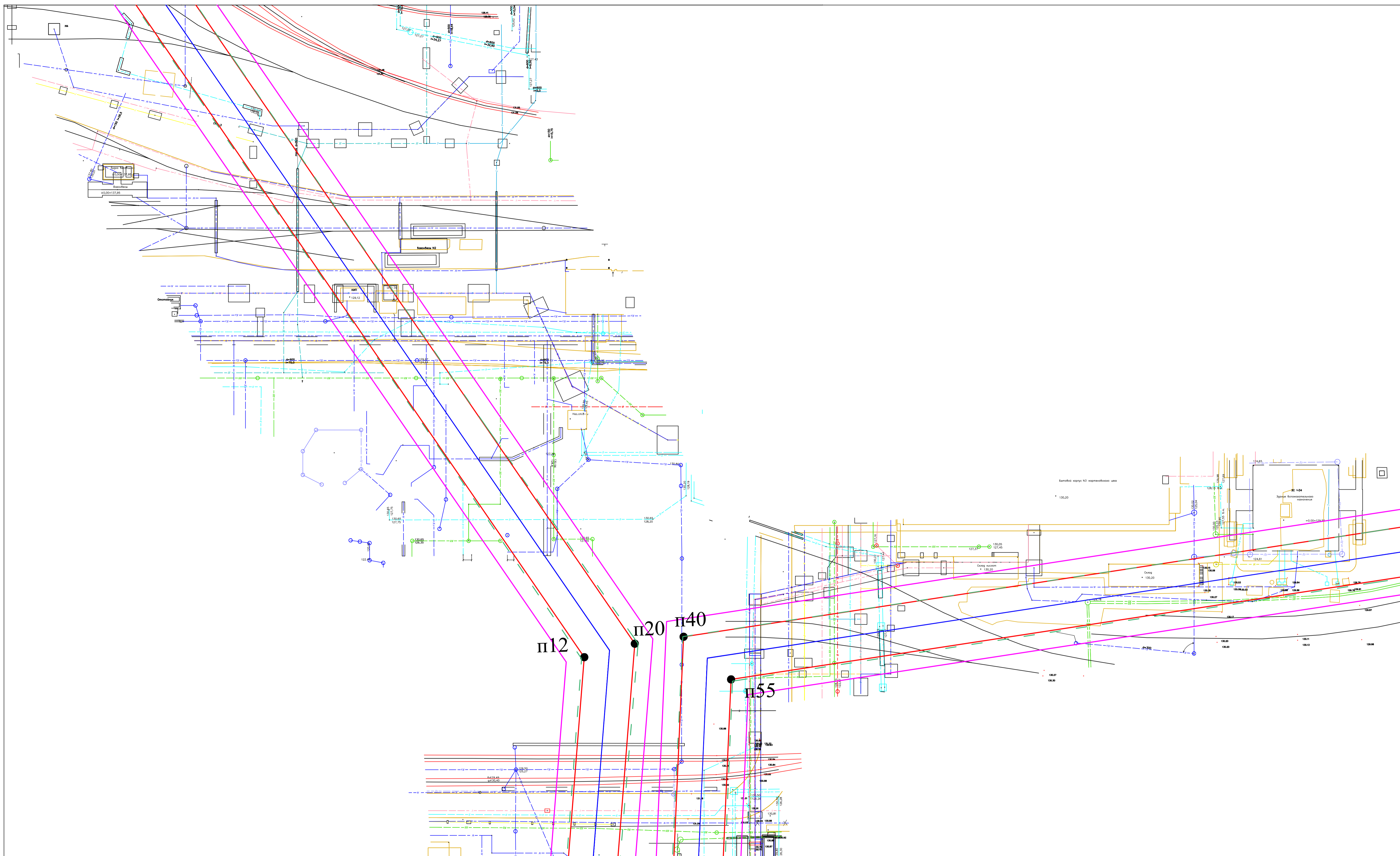
- Условные обозначения:**
- граница территории, в отношении которой осуществляется подготовка проекта планировки
 - ось проектируемого объекта
 - граница зоны планируемого размещения объекта
 - граница зоны с особыми условиями использования территории, подлежащая установлению в связи с размещением линейного объекта
 - п2 ● обозначение характерной точки границы зоны планируемого размещения объекта

Примечание:
Перечень координат характерных точек границы зоны планируемого размещения объекта представлен на листе 19

Схема совмещения листов



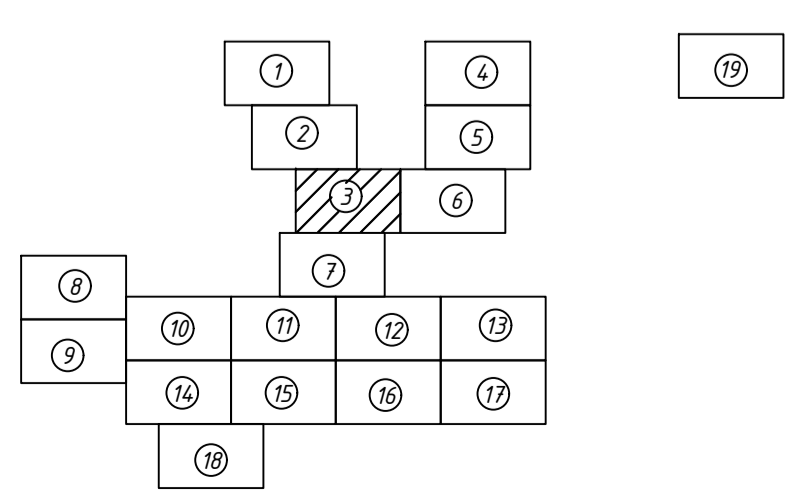
Вологодская область, г. Череповец						
Проект планировки и проект межевания территории линейного объекта «ПАО «Северсталь» УГЗ ЦЗС (старательство линии электропередачи 110 кВ), расположенного на территории промышленной площадки ЧерМК ПАО «Северсталь» и ОАО «Северсталь-метиз» города Череповца Вологодской области в кадастровом квартале 35:21:0102001						
Изм.	Колуч.	Лист	М.дог.	Подпись	Дата	
Выполнил	Маленкин				10.20	Проект планировки территории с проектом межевания в его составе
Проверил	Безогодов				10.20	
И.к. контроль	Безогодов				10.20	Чертеж границ зон планируемого размещения линейных объектов, чертеж границ зон планируемого размещения линейных объектов, подлежащих передаче из зон планируемого размещения линейных объектов
М 1:500						
				Стадия	Лист	Листов
				П	2	19




Условные обозначения:

- граница территории, в отношении которой осуществляется подготовка проекта планировки
- ось проектируемого объекта
- граница зоны планируемого размещения объекта
- граница зоны с особыми условиями использования территории, подлежащая установлению в связи с размещением линейного объекта
- п2 ● обозначение характерной точки границы зоны планируемого размещения объекта

Схема сообщения листов

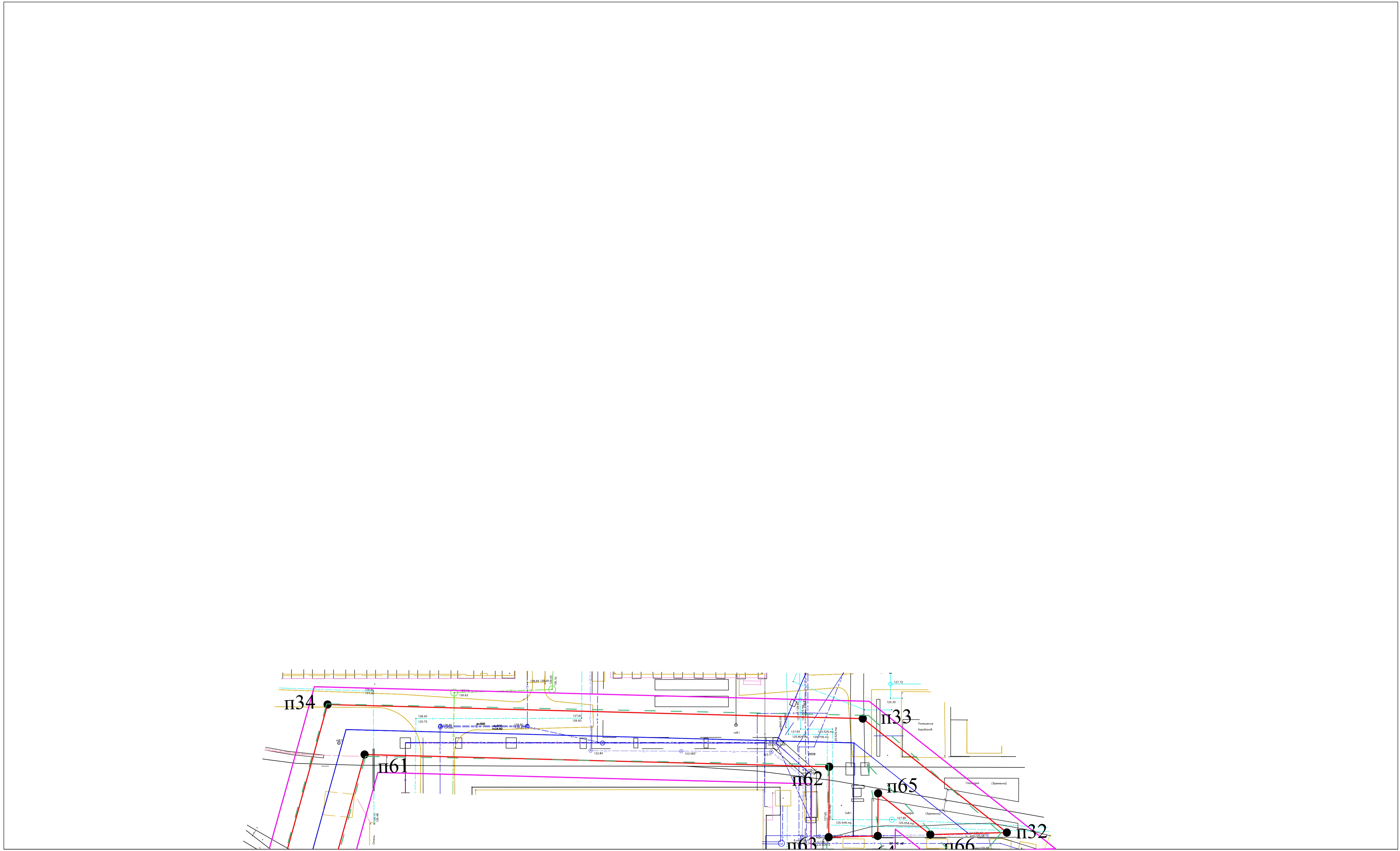


Примечание: Перечень координат характерных точек границы зоны планируемого размещения объекта представлен на листе 19

Вологодская область, г.Череповец						
Проект планировки и проект межевания территории линейного объекта «ПАО «Северсталь» ЧЭЗ ЧЭЗ «Старательство линии электропередачи 110 кВ», расположенного на территории промышленной площадки ЧерМК ПАО «Северсталь» и ОАО «Северсталь-метиз» города Череповца Вологодской области в кадастровом квартале 35:210:02001						
Изм.	Кол.ч.	Лист	М.доку.	Подпись	Дата	Проект планировки территории с проектом межевания в его составе Стадия Лист Листов П 3 19
Выполнил	Маленкин				10.20	
Проверил	Безогодов				10.20	
И.контр.оль	Безогодов				10.20	Чертеж границ зон планируемого размещения линейных объектов. Чертеж границ зон планируемого размещения линейных объектов, подлежащих передаче из зон планируемого размещения линейных объектов М 1:500
				 Северный Стандарт Формат А1		

Согласована
 Аккредитация
 Проект
 РДН Внес
 Инв. № подл.
 Подпись и дата
 Взам. инв. №

Согласована
 Исполн.
 Провер.
 Инв. № подл.
 Подпись и дата
 Взам. инв. №
 Дата внес.

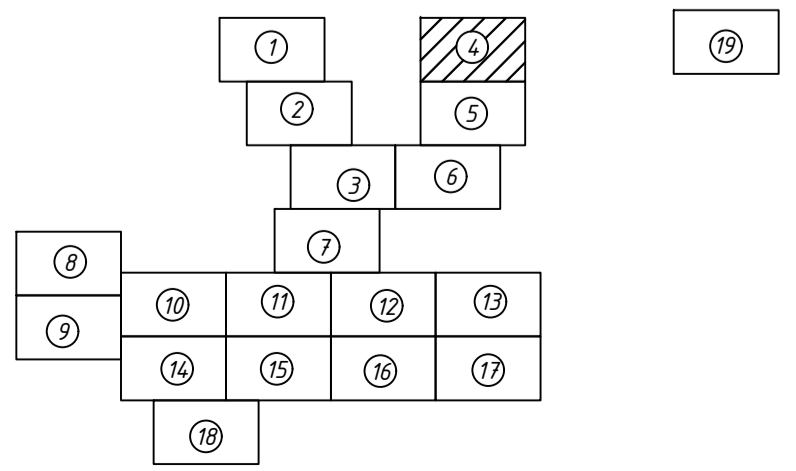


Линия сводки с листом 5

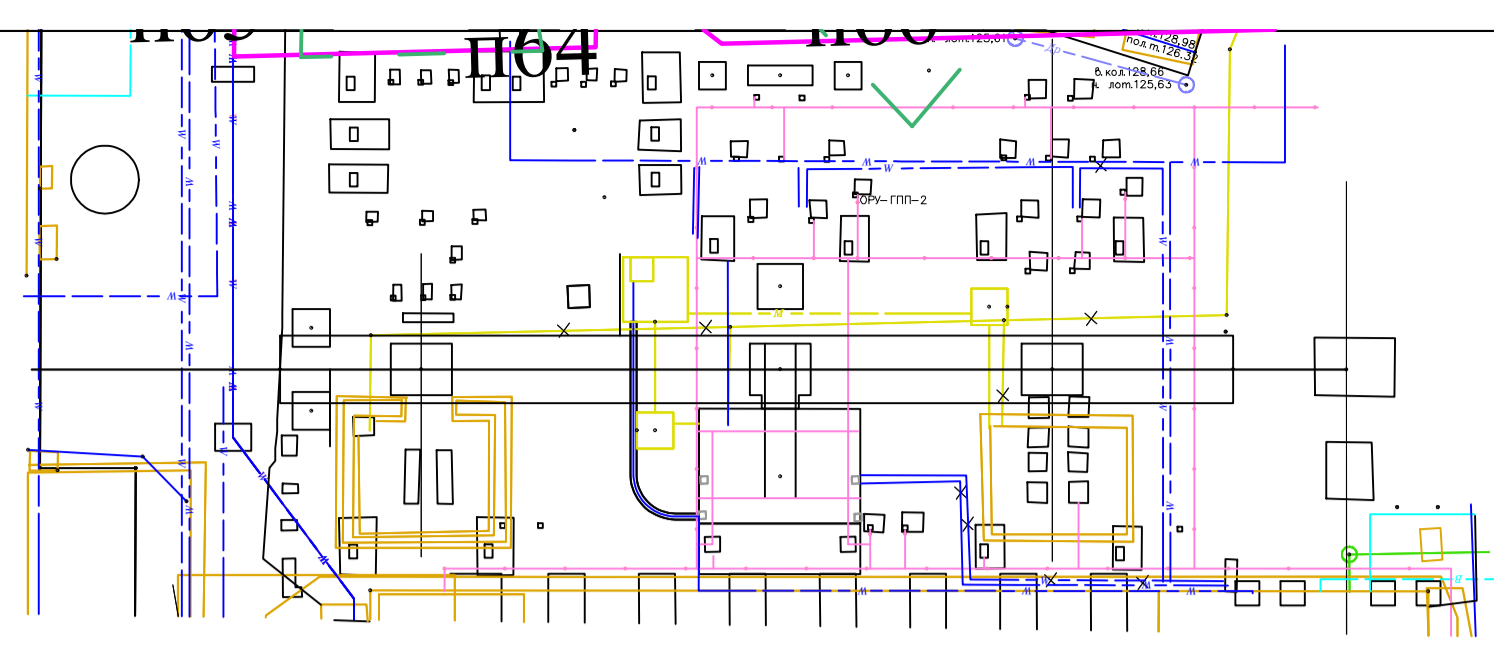
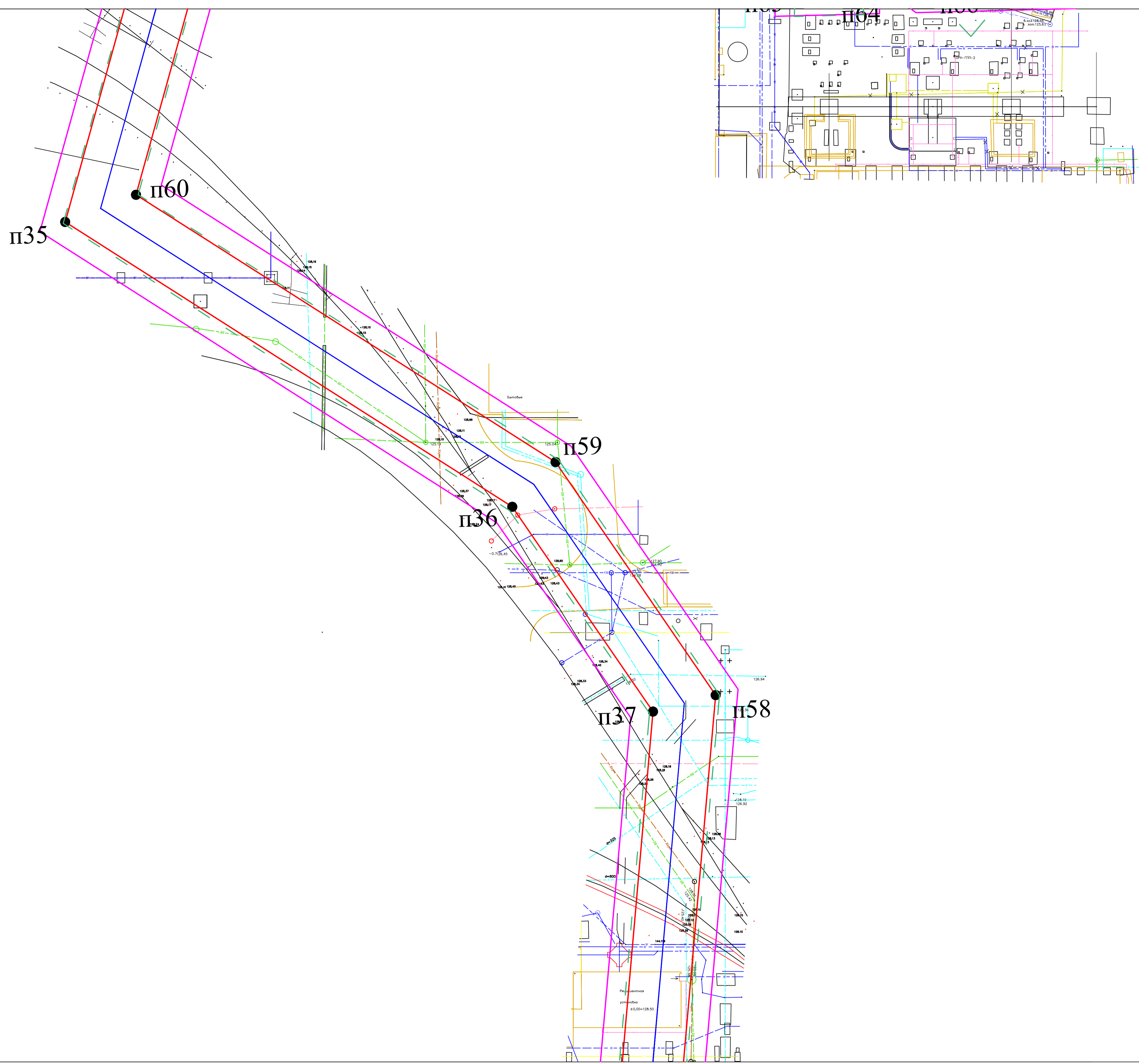
- Условные обозначения:
- граница территории, в отношении которой осуществляется подготовка проекта планировки
 - ось проектируемого объекта
 - граница зоны планируемого размещения объекта
 - граница зоны с особыми условиями использования территории, подлежащая установлению в связи с размещением линейного объекта
 - п2 ● обозначение характерной точки границы зоны планируемого размещения объекта

Примечание:
 Перечень координат характерных точек границы зоны планируемого размещения объекта представлен на листе 19

Схема совмещения листов



Вологодская область, г.Череповец									
Проект планировки и проект межевания территории земельного участка «ПАО «Северсталь» №3 (СЗ) Старошарское линейное инженерное сооружение 110 кВ, расположенное на территории промышленной площадки ЧерМК ПАО «Северсталь» и ОАО «Северсталь-метиз» города Череповца Вологодской области в кадастровом квартале 35:21:02001									
Изм.	Кол.уч.	Лист	М.подп.	Подпись	Дата	Проект планировки территории с проектом межевания в его составе	Стадия	Лист	Листов
Выполнил	Маленкин				10.20		П	4	19
Проверил	Безогодов				10.20	Чертеж границ зон планируемого размещения линейных объектов, Чертеж границ зон планируемого размещения линейных объектов, подлежащих передаче из зон планируемого размещения линейных объектов			
И.контроль	Безогодов				10.20				
М 1:500								Северный Стандарт	
								Формат А1	

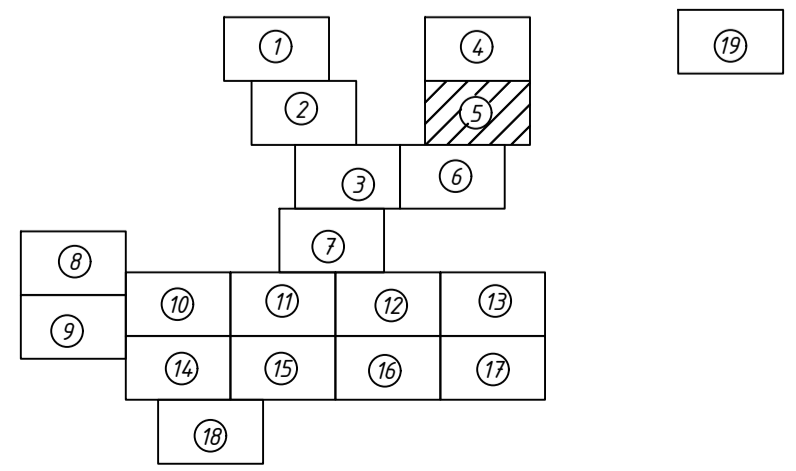


Линия сводки с листом 6


- Условные обозначения:**
- граница территории, в отношении которой осуществляется подготовка проекта планировки
 - ось проектируемого объекта
 - граница зоны планируемого размещения объекта
 - граница зоны с особыми условиями использования территории, подлежащая установлению в связи с размещением линейного объекта
 - П2 ● обозначение характерной точки границы зоны планируемого размещения объекта

Примечание:
Перечень координат характерных точек границы зоны планируемого размещения объекта представлен на листе 19

Схема совмещения листов



Вологодская область, г.Череповец				
Проект планировки и проект межевания территории линейного объекта «ПАО «Северсталь» УГЗ ЦЭС «Саратовская линия электропередачи 110 кВ», расположенного на территории промышленной площадки ЧерМК ПАО «Северсталь» и ОАО «Северсталь-метиз» города Череповца Вологодской области в кадастровом квартале 35:21:0102001				
Изм.	Кол.ч.	Лист	М.доку.	Подпись
Выполнил	Маленкин	10.20		
Проверил	Безогодов	10.20		
Н.контроль	Безогодов	10.20		
Проект планировки территории с проектом межевания в его составе				
Чертеж границ зон планируемого размещения линейных объектов. Чертеж границ зон планируемого размещения линейных объектов, подлежащих передаче из зон планируемого размещения линейных объектов				
М 1:500				
Статус	Лист	Листов		
П	5	19		



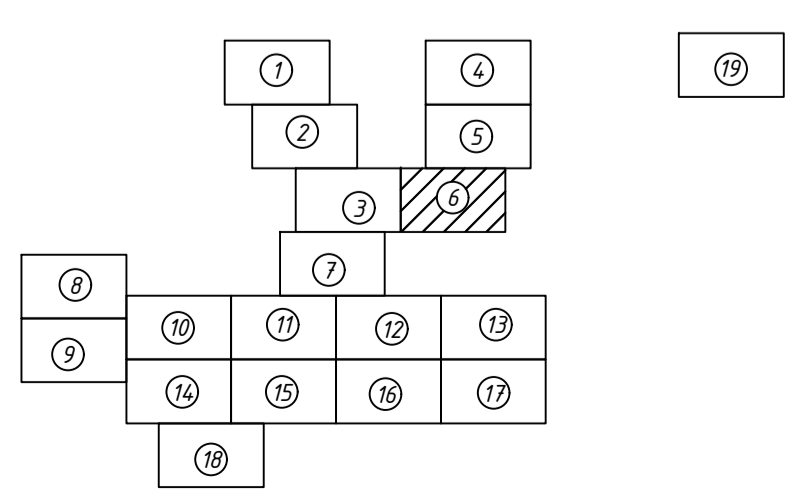
Линия связи с листом 3

Согласована
 Исполн.
 Провер.
 Инж. Внес

Условные обозначения:

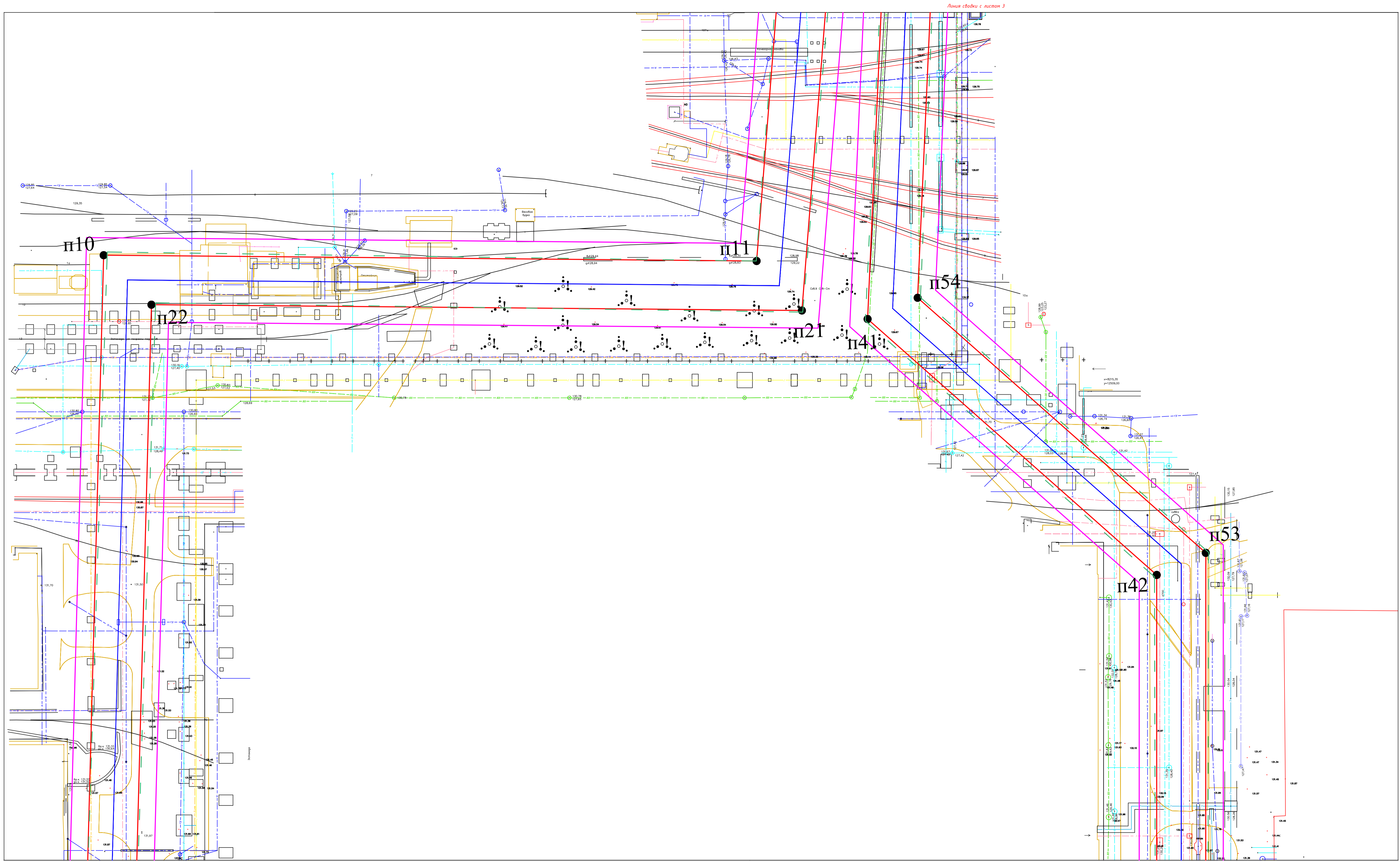
- граница территории, в отношении которой осуществляется подготовка проекта планировки
- ось проектируемого объекта
- граница зоны планируемого размещения объекта
- граница зоны с особыми условиями использования территории, подлежащая установлению в связи с размещением линейного объекта
- П2 ● обозначение характерной точки границы зоны планируемого размещения объекта

Схема совмещения листов



Примечание:
 Перечень координат характерных точек границы зоны планируемого размещения объекта представлен на листе 19

Вологодская область, г.Череповец				Статус		
Проект планировки и проект межевания территории линейного объекта «ПАО «Северсталь» УГЗ ЦЭГ «Саратовская линия электропередачи 110 кВ», расположенного на территории промышленной площадки ЧерМК ПАО «Северсталь» и ОАО «Северсталь-метиз» города Череповца Вологодской области в кадастровом квартале 35:21:0102001				Статия	Лист	Листов
Изм.	Кол.уч.	Лист	М.докум.	Подпись	Дата	
	Выполнил	Маленкин			10.20	Проект планировки территории с проектом межевания в его составе
	Проверил	Безогодов			10.20	
	И.контроль	Безогодов			10.20	Чертеж границ зон планируемого размещения линейных объектов. Чертеж границ зон планируемого размещения линейных объектов, подлежащих передаче из зон планируемого размещения линейных объектов
М 1:500						
				Северный Стандарт Формат А1		



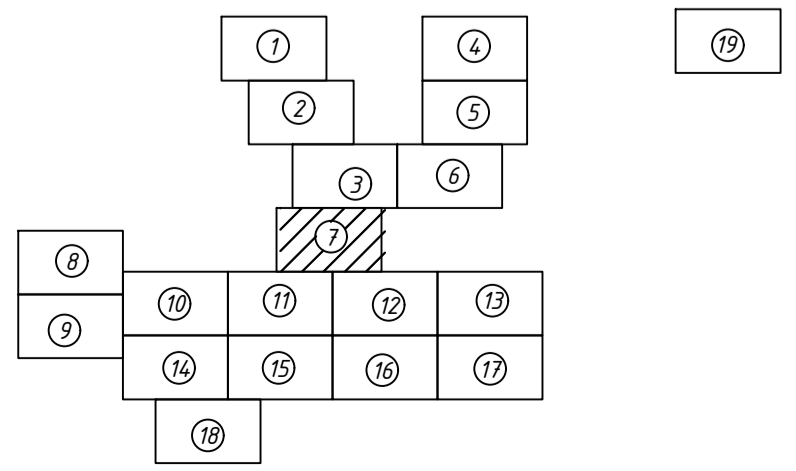
Линия связи с листом 3

Линия связи с листом 11

Линия связи с листом 12

- Условные обозначения:**
- граница территории, в отношении которой осуществляется подготовка проекта планировки
 - ось проектируемого объекта
 - граница зоны планируемого размещения объекта
 - граница зоны с особыми условиями использования территории, подлежащая установлению в связи с размещением линейного объекта
 - П2 ● обозначение характерной точки границы зоны планируемого размещения объекта

Схема совмещения листов



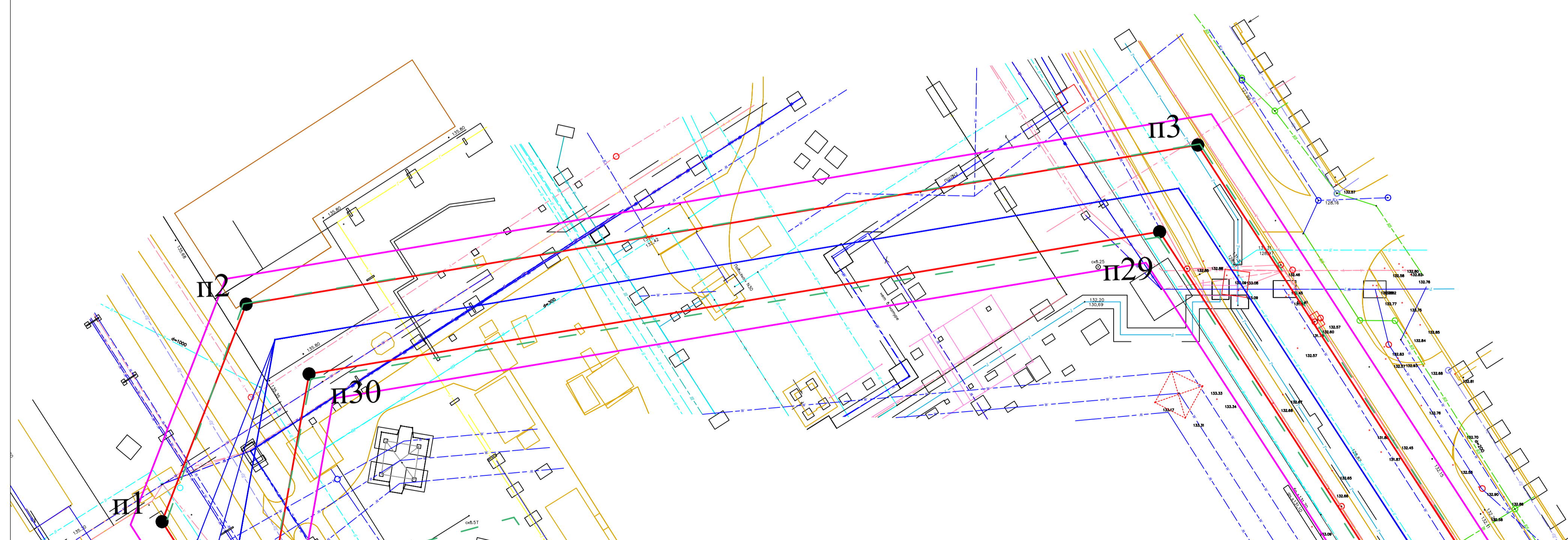
Примечание:
Перечень координат характерных точек границы зоны планируемого размещения объекта представлен на листе 19

Вологодская область, г. Череповец				Стдия	Лист	Листов
Проект планировки и проект межевания территории линейного объекта «ПАО «Северсталь» УЗ ЦЭС Старостинского пучка электростанций 110 кВ», расположенного на территории промышленной площадки ЧерМК ПАО «Северсталь» и ОАО «Северсталь-метиз» города Череповца Вологодской области в кадастровом квартале 35:21:02001						
Изм. Кол.ч.	Лист	М.дог.	Подпись	Дата	Проект планировки территории с проектом межевания в его составе	19
Выполнил	Маленкин			10.20		
Проверил	Безогодов			10.20		
И.к.ontrolь	Безогодов			10.20	Чертеж границ зон планируемого размещения линейных объектов, Чертеж границ зон планируемого размещения линейных объектов, подлежащих передаче из зон планируемого размещения линейных объектов	7
М 1:500						

Согласована
Аккредитация
Проект
ИЗМ. № табл.
Получил и дата
Взам. инв. №
Изм. № табл.
Получил и дата
Взам. инв. №

Составлена
Исполн.
Провер.
Дата внес.

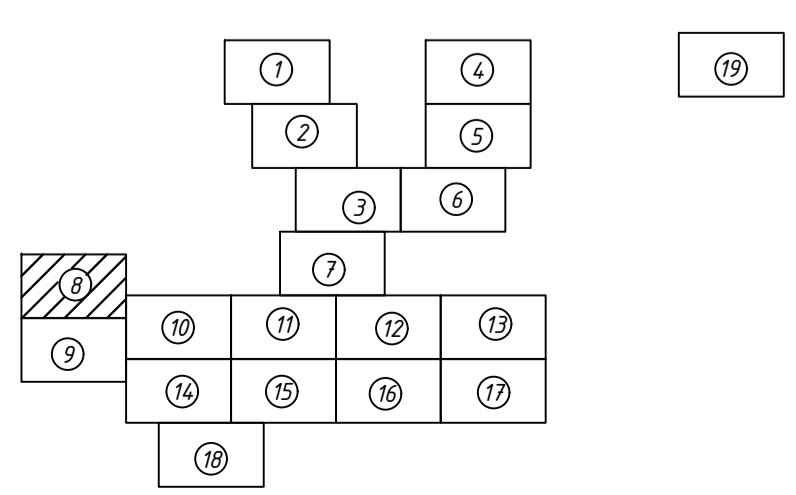
Изм. № табл. Лист № табл. Подпись и дата
Взам. инв. №



Условные обозначения:


- граница территории, в отношении которой осуществляется подготовка проекта планировки
- ось проектируемого объекта
- граница зоны планируемого размещения объекта
- граница зоны с особыми условиями использования территории, подлежащая установлению в связи с размещением линейного объекта
- П2 ● обозначение характерной точки границы зоны планируемого размещения объекта

Схема совмещения листов

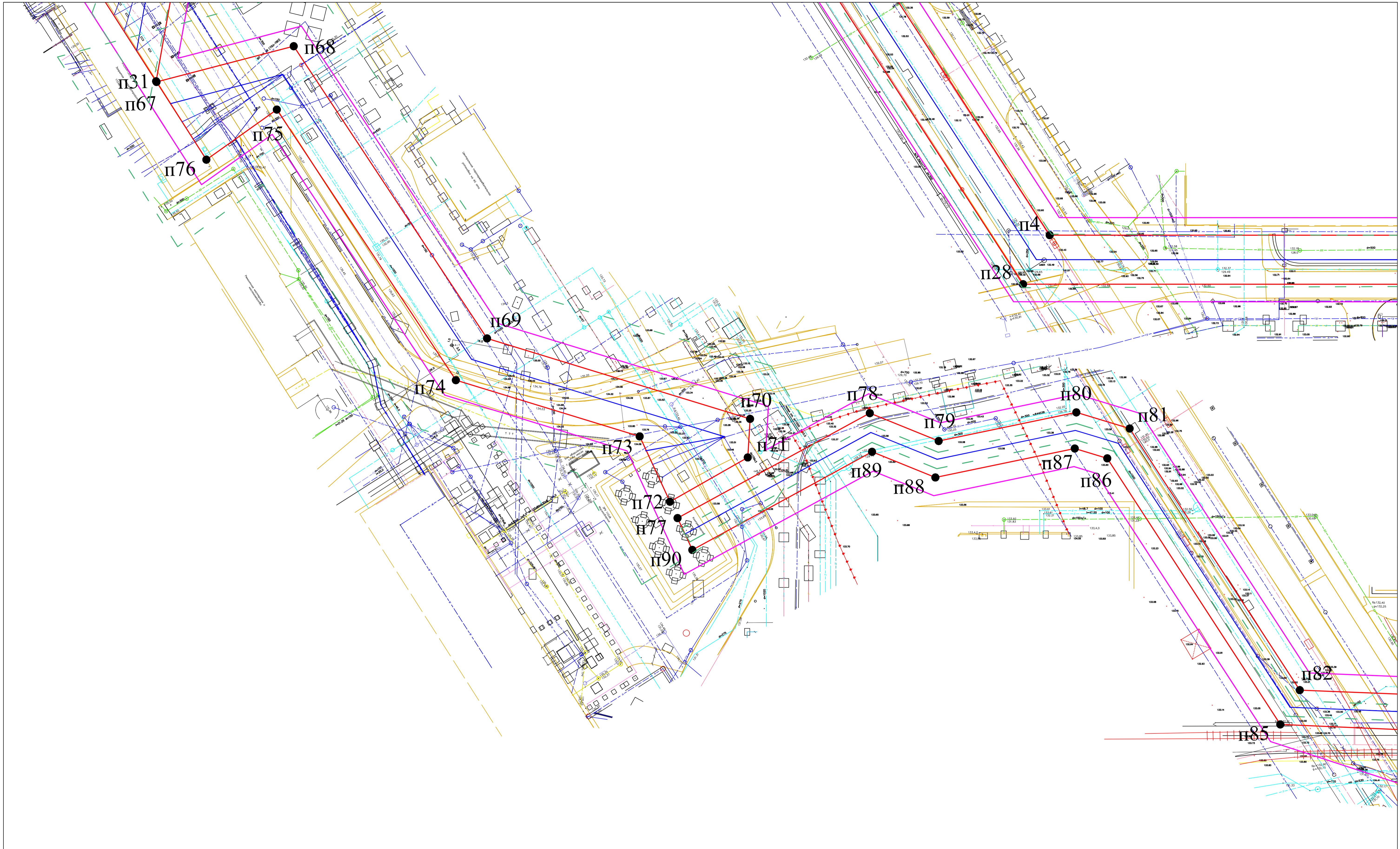


Примечание:
Перечень координат характерных точек границы зоны планируемого размещения объекта представлен на листе 19

Линия связи с листом 9

Вологодская область, г. Череповец				
Проект планировки и проект межевания территории линейного объекта «ПАО «Северсталь», №3 ЦЭС (Саратовская линия электропередачи 110 кВ), расположенного на территории промышленной площадки ЧерМК ПАО «Северсталь» и ОАО «Северсталь-метиз» города Череповца Вологодской области в кадастровом квартале 35:21:0102001				
Изм.	Колуч.	Лист	М/док.	Подпись
Выполнил	Маленкин	10.20		
Проверил	Безогодов	10.20		
И.контр.	Безогодов	10.20		
Проект планировки территории с проектом межевания в его составе				
		Стадия	Лист	Листов
		П	8	19
Чертеж границ зон планируемого размещения линейных объектов, чертеж границ зон планируемого размещения линейных объектов, подлежащих передаче из зон планируемого размещения линейных объектов				
М 1:500				
 Северный Стандарт Формат А1				

Линия связи с листом 19



Линия связи с листом В

Линия связи с листом К

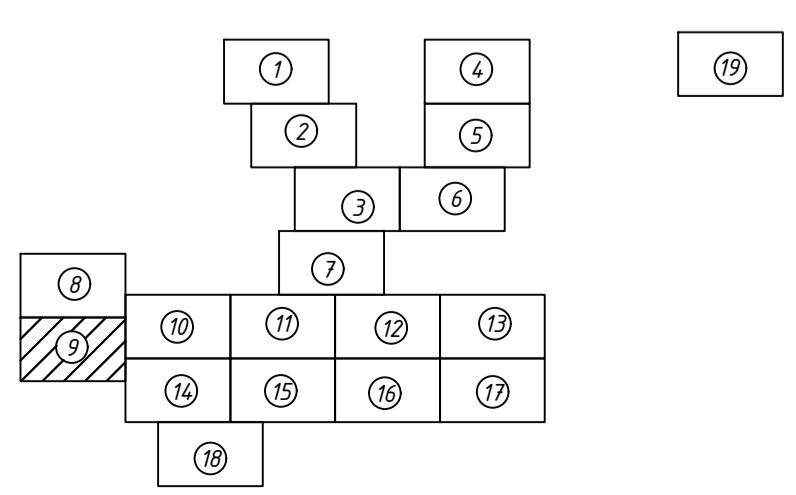
Согласована
 Инженер
 Провер.
 Р.В.В.В.В.

Изм. № табл. Подпись и дата
 Взам. инв. №

Условные обозначения:

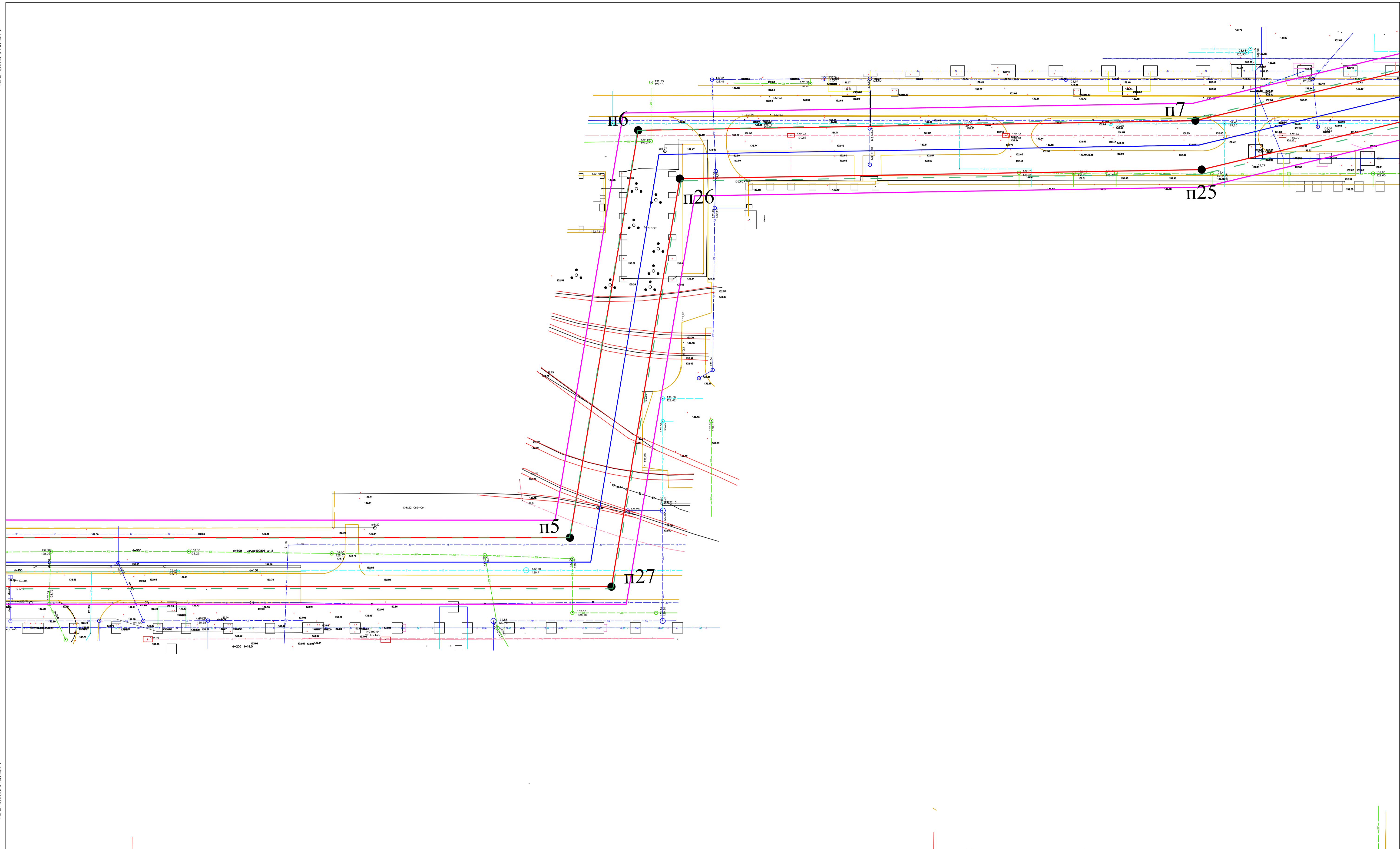
- граница территории, в отношении которой осуществляется подготовка проекта планировки
- ось проектируемого объекта
- граница зоны планируемого размещения объекта
- граница зоны с особыми условиями использования территории, подлежащая установлению в связи с размещением линейного объекта
- П2 ● обозначение характерной точки границы зоны планируемого размещения объекта

Схема сообщения листов



Примечание:
 Перечень координат характерных точек границы зоны планируемого размещения объекта представлен на листе 19

Вологодская область, г.Череповец									
Проект планировки и проект межевания территории линейного объекта «ПАО «Северсталь» УГЗ									
(УГЗ) «Северсталь» линейный объект расположен на территории промышленной									
площадки ЧерМК ПАО «Северсталь» и ОАО «Северсталь-метиз» города Череповца Вологодской									
области в кадастровом квартале 35:21:0102001									
Изм.	Кол.уч.	Лист	М.док.	Подпись	Дата	Проект планировки территории с проектом межевания в его составе	Стадия	Лист	Листов
Выполнил	Маленкин				10.20		П	9	19
Проверил	Безогодов				10.20				
И.Контроль	Безогодов				10.20	Чертеж границ зон планируемого размещения			
линейных объектов. Чертеж границ зон планируемого									
размещения линейных объектов, подлежащих парковке									
из зон планируемого размещения линейных объектов									
М 1:500									
Северный Стандарт									
Формат А1									



Согласована	
Аккредитован	
Проектировщик	
Исполнитель	
Инв. № тех. зад.	
Лист № 10	
Листов 19	
Взам. инв. №	
Изм. №	
Итого 19 листов	

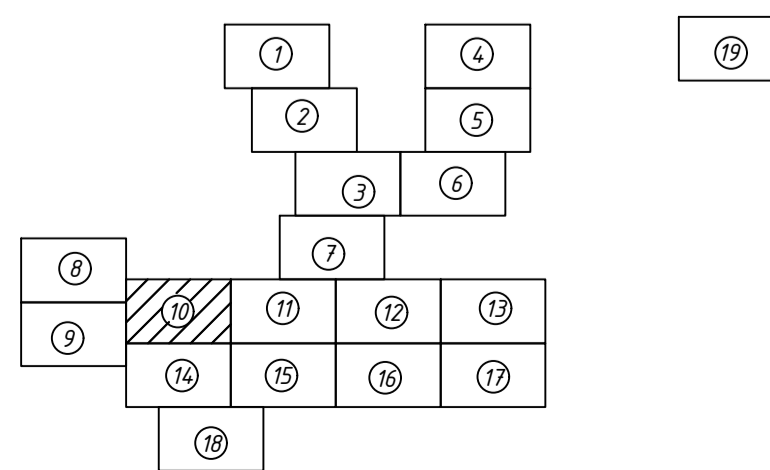
Условные обозначения:

- граница территории, в отношении которой осуществляется подготовка проекта планировки
- ось проектируемого объекта
- граница зоны планируемого размещения объекта
- граница зоны с особыми условиями использования территории, подлежащая установлению в связи с размещением линейного объекта
- П2 ● обозначение характерной точки границы зоны планируемого размещения объекта

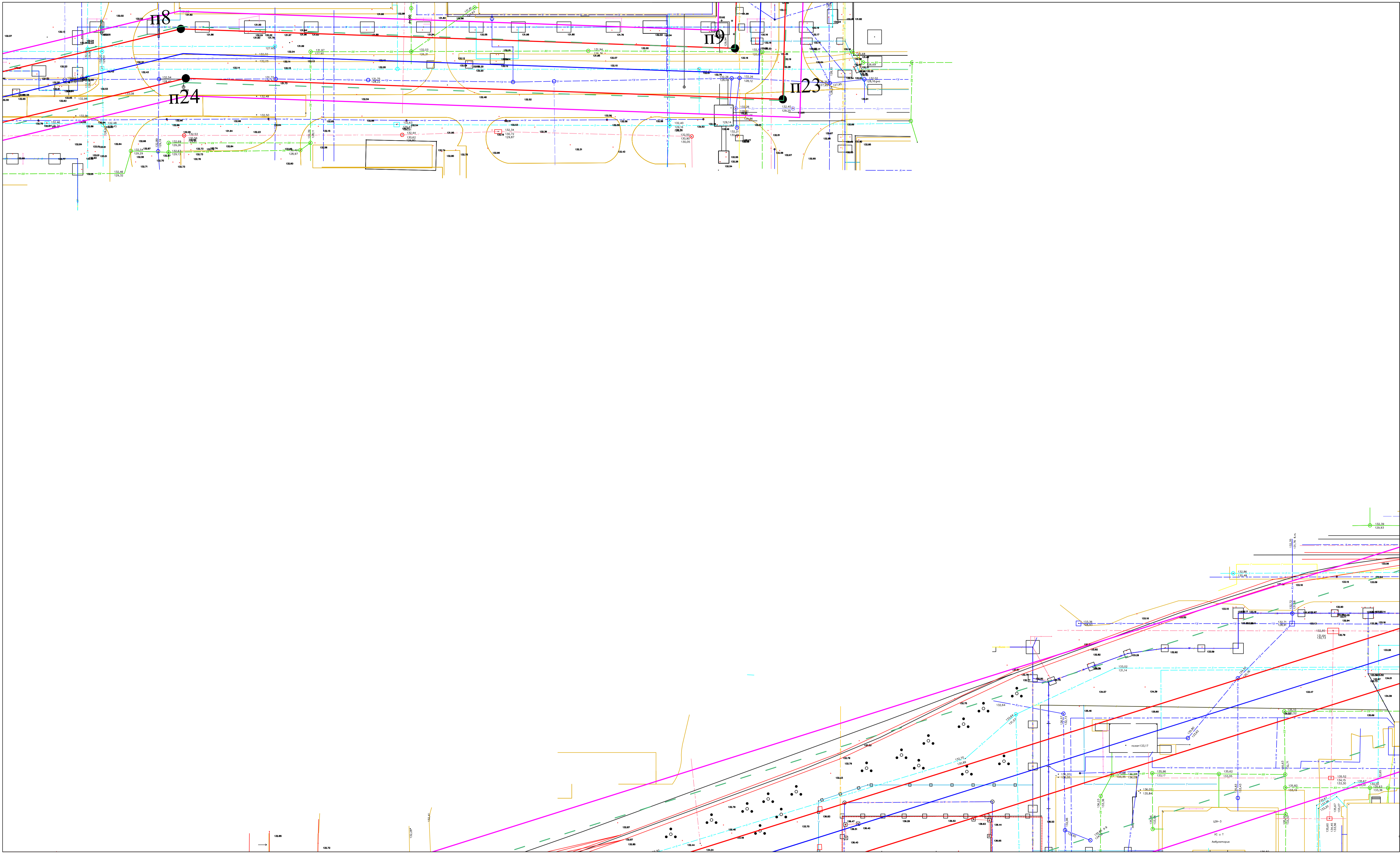
Примечание:

Перечень координат характерных точек границы зоны планируемого размещения объекта представлен на листе 19

Схема совмещения листов



				Вологодская область, г. Череповец					
				Проект планировки и проект межевания территории линейного объекта «Линия связи» №33 (ЛС) «Стартовая линия электропровода 110 кВ», расположенного на территории промышленной площадки ЧерМК ПАО «Северсталь» и ОАО «Северсталь-метиз» города Череповца Вологодской области в кадастровом квартале 35:210/02001					
Изм.	Колуч.	Лист	М.доку.	Подпись	Дата	Проект планировки территории с проектом межевания в его составе	Стадия	Лист	Листов
Выполнил	Маленкин				10.20		Чертеж границ зон планируемого размещения линейных объектов. Чертеж границ зон планируемого размещения линейных объектов, подлежащих передаче из зон планируемого размещения линейных объектов М 1:500	П	10
Проверил	Безогодов				10.20				
И.контр.	Безогодов				10.20				

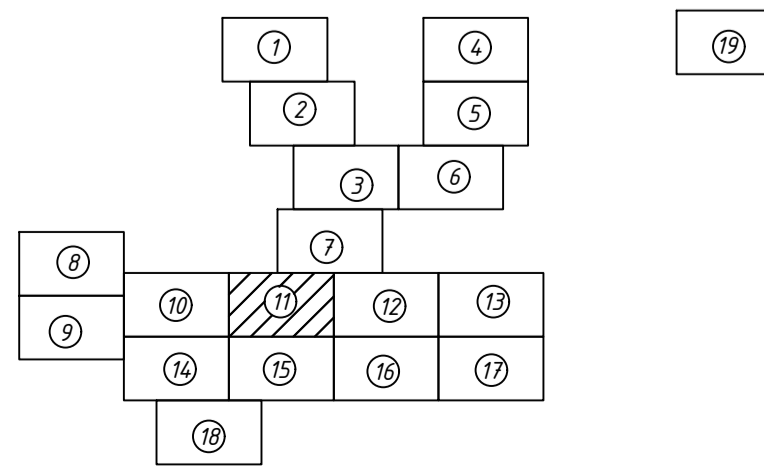


Линия съединения с листом 10

Условные обозначения:

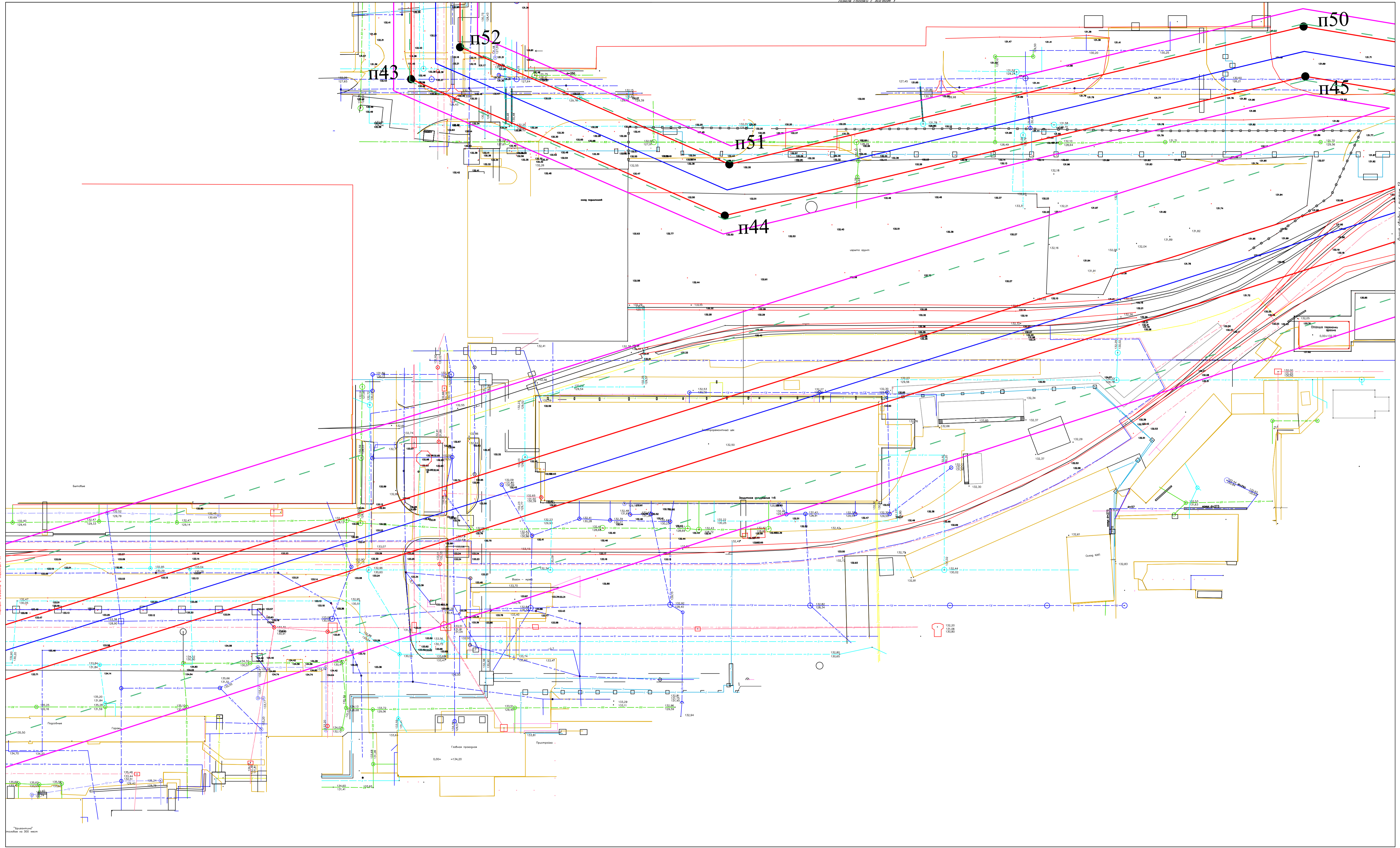
- граница территории, в отношении которой осуществляется подготовка проекта планировки
- ось проектируемого объекта
- граница зоны планируемого размещения объекта
- граница зоны с особыми условиями использования территории, подлежащая установлению в связи с размещением линейного объекта
- П2 ● обозначение характерной точки границы зоны планируемого размещения объекта

Схема сообщения листов



Примечание:
Перечень координат характерных точек границы зоны планируемого размещения объекта представлен на листе 19

				Вологодская область, г. Череповец					
				Проект планировки и проекта межевания территории линейного объекта «ПАО «Северсталь» УЗ 112 К. Стартовая сеть линий электропередачи 110 кВ, расположенная на территории промышленной площадки ЧерМК ПАО «Северсталь» и ОАО «Северсталь-метиз» города Череповца Вологодской области в кадастровом квартале 35:21:002001					
Изм.	Кол.ч.	Лист	М.доку.	Подпись	Дата	Проект планировки территории с проектом межевания в его составе	Страница	Лист	Листов
		Выполнил	Маленкин		10.20		7	11	19
		Проверил	Безогодов		10.20				
		И.контр.	Безогодов		10.20	Чертеж границ зон планируемого размещения линейных объектов, Чертеж границ зон планируемого размещения линейных объектов, подлежащих передаче из зон планируемого размещения линейных объектов М 1:500			



Линия сводки с листом 11

Линия сводки с листом 13

Согласована
 Аксентр
 Провер.
 Янв. 2020

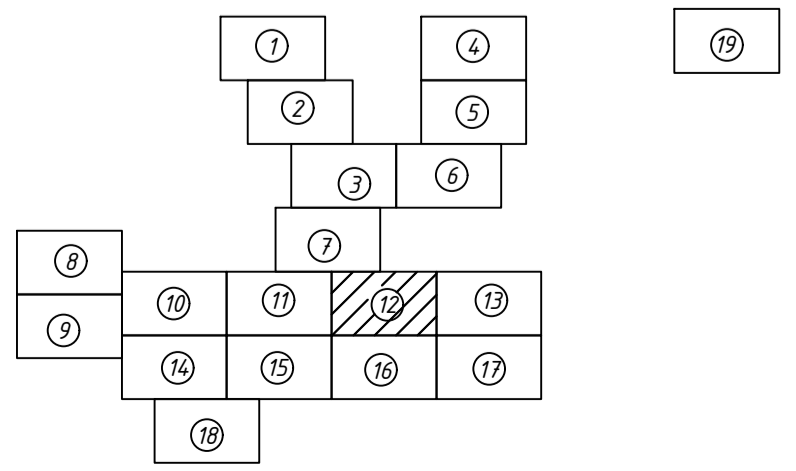
Изм. № табл. Подпись и дата
 Взам. инв. №

Изм. № табл. Подпись и дата

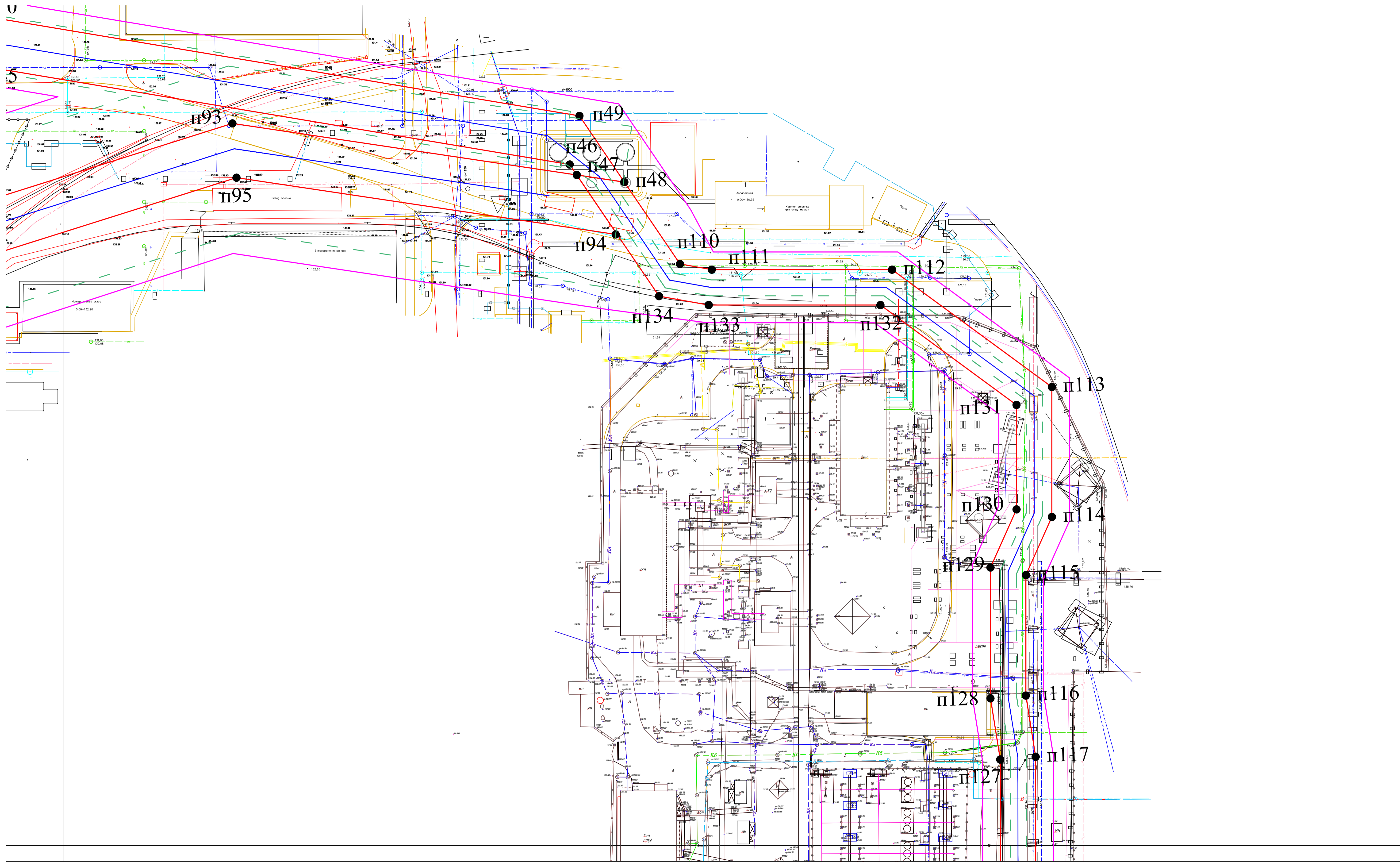
- Условные обозначения:**
- граница территории, в отношении которой осуществляется подготовка проекта планировки
 - ось проектируемого объекта
 - граница зоны планируемого размещения объекта
 - граница зоны с особыми условиями использования территории, подлежащая установлению в связи с размещением линейного объекта
 - п2 ● обозначение характерной точки границы зоны планируемого размещения объекта

Примечание:
 Перечень координат характерных точек границы зоны планируемого размещения объекта представлен на листе 19

Схема совмещения листов



Вологодская область, г. Череповец				Статус	Лист	Листов		
Проект планировки и проект межевания территории линейного объекта «ПАО «Северсталь» УГЗ (УЗ) «Саратовская линия электропередачи 110 кВ», расположенного на территории промышленной площадки ЧерМК ПАО «Северсталь» и ОАО «Северсталь-метиз» города Череповца Вологодской области в кадастровом квартале 35:21:0102001								
Изм. Кол.уч.	Лист	М.доку.	Подпись	Дата	Проект планировки территории с проектом межевания в его составе	7	12	19
Выполнил	Маленкин			10.20				
Проверил	Безогодов			10.20				
И.контр.л.	Безогодов			10.20	Чертеж границ зон планируемого размещения линейных объектов, чертеж границ зон планируемого размещения линейных объектов, подлежащих передаче из зон планируемого размещения линейных объектов	Северный Стандарт Формат А1		
М 1:500								



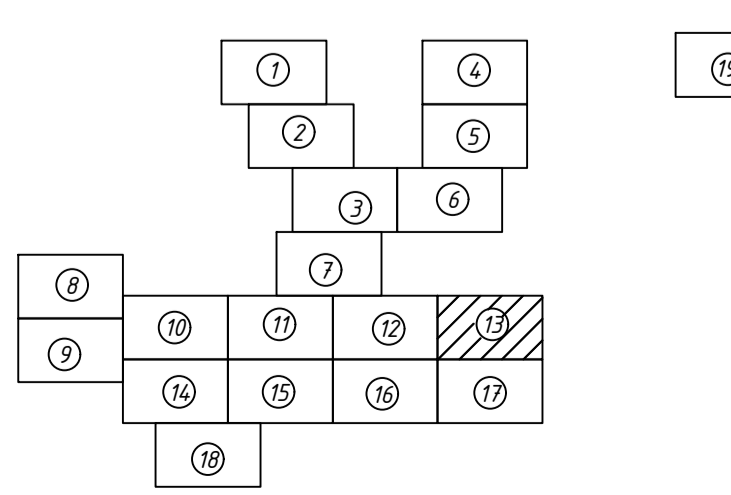
Линия сетки с листом 12

Линия сетки с листом 17

Условные обозначения:

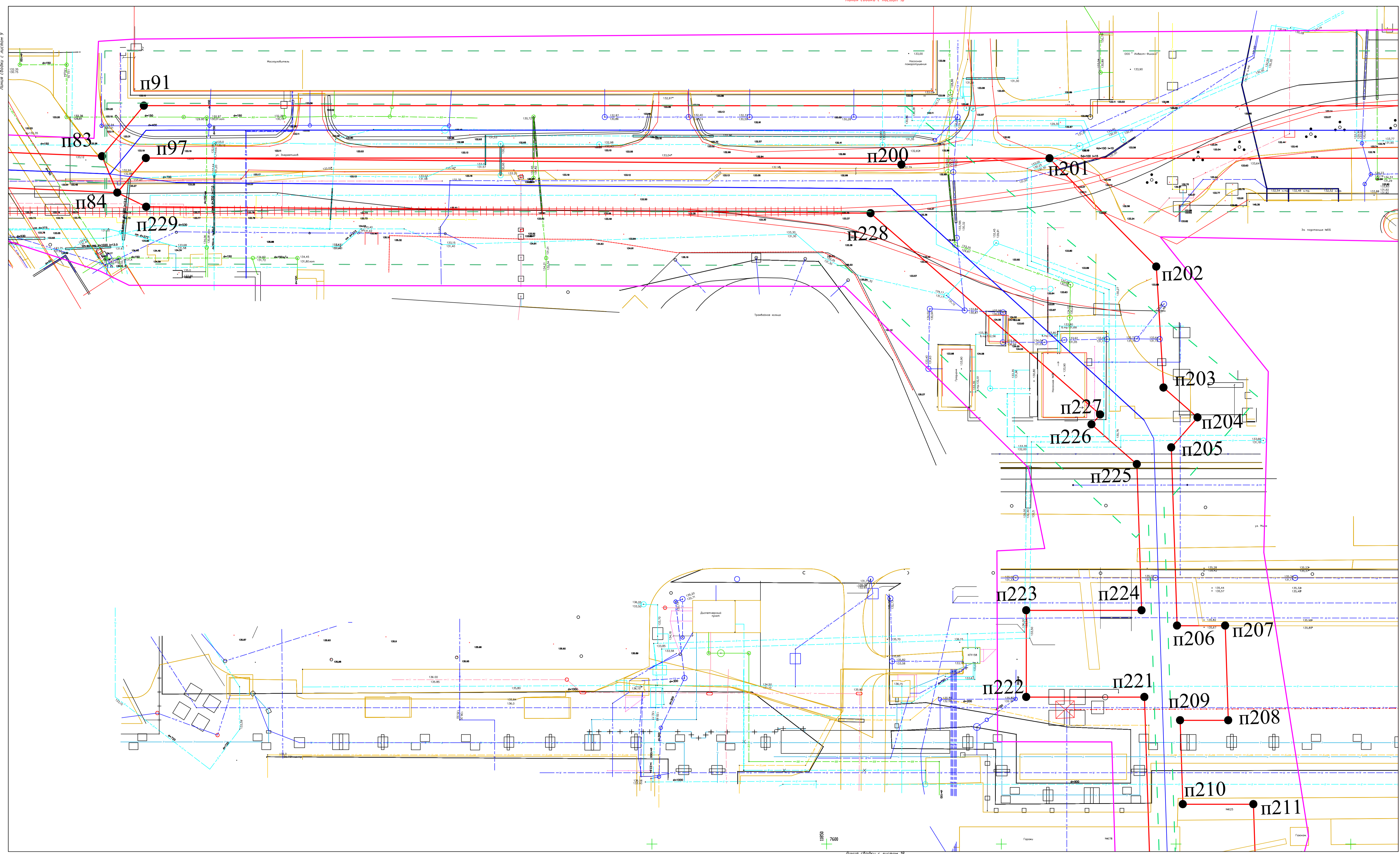
- граница территории, в отношении которой осуществляется подготовка проекта планировки
- ось проектируемого объекта
- граница зоны планируемого размещения объекта
- граница зоны с особыми условиями использования территории, подлежащая установлению в связи с размещением линейного объекта
- п2 ● обозначение характерной точки границы зоны планируемого размещения объекта

Схема совмещения листов



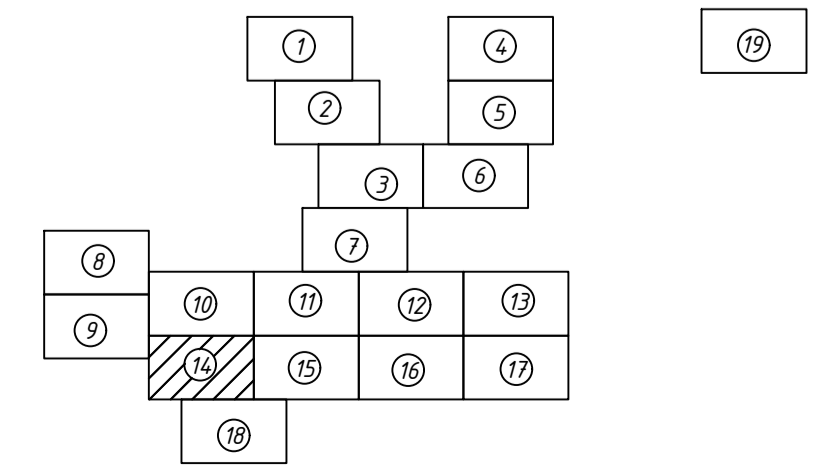
Примечание:
Перечень координат характерных точек границы зоны планируемого размещения объекта представлен на листе 19

Вологодская область, г. Череповец				Стдия	Лист	Листов
Проект планировки и проект межевания территории линейного объекта «ПАО «Северсталь»» №3 (ЛЭЗ «Саратовская линия электропередачи» №10 «В», расположенного на территории промышленной площадки ЧерМК ПАО «Северсталь» и ОАО «Северсталь-метиз» города Череповца Вологодской области в кадастровом квартале 35:21:0102001						
Изм.	Кол.уч.	Лист	М.доку.	Подпись	Дата	
	Выполнил	Маленкин			10.20	Проект планировки территории с проектом межевания в его составе
	Проверил	Безогодов			10.20	
	И.контроль	Безогодов			10.20	Чертеж границ зон планируемого размещения линейных объектов, Чертеж границ зон планируемого размещения линейных объектов, подлежащих передаче из зон планируемого размещения линейных объектов
№ 1500						



- Условные обозначения:
- граница территории, в отношении которой осуществляется подготовка проекта планировки
 - ось проектируемого объекта
 - граница зоны планируемого размещения объекта
 - граница зоны с особыми условиями использования территории, подлежащая установлению в связи с размещением линейного объекта
 - П2 ● обозначение характерной точки границы зоны планируемого размещения объекта

Схема совмещения листов

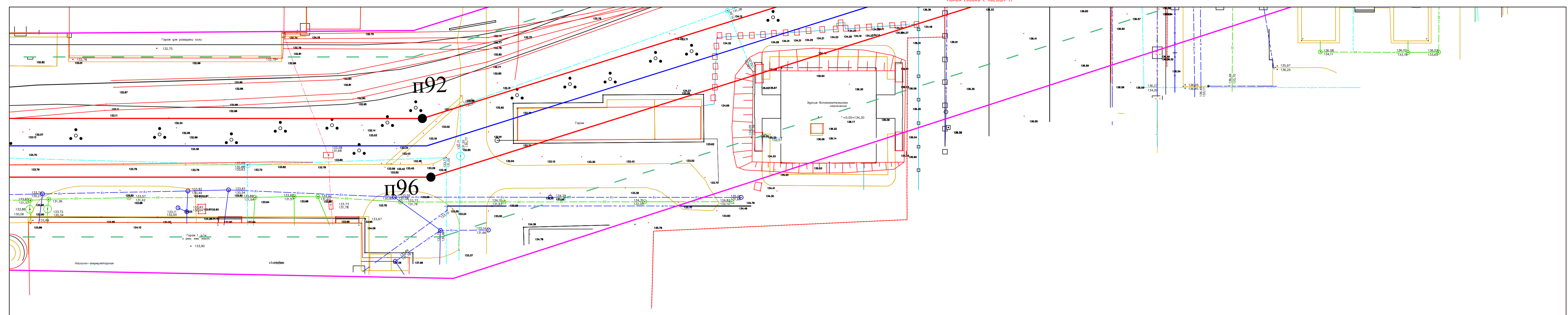


Примечание:
Перечень координат характерных точек границы зоны планируемого размещения объекта представлен на листе 19

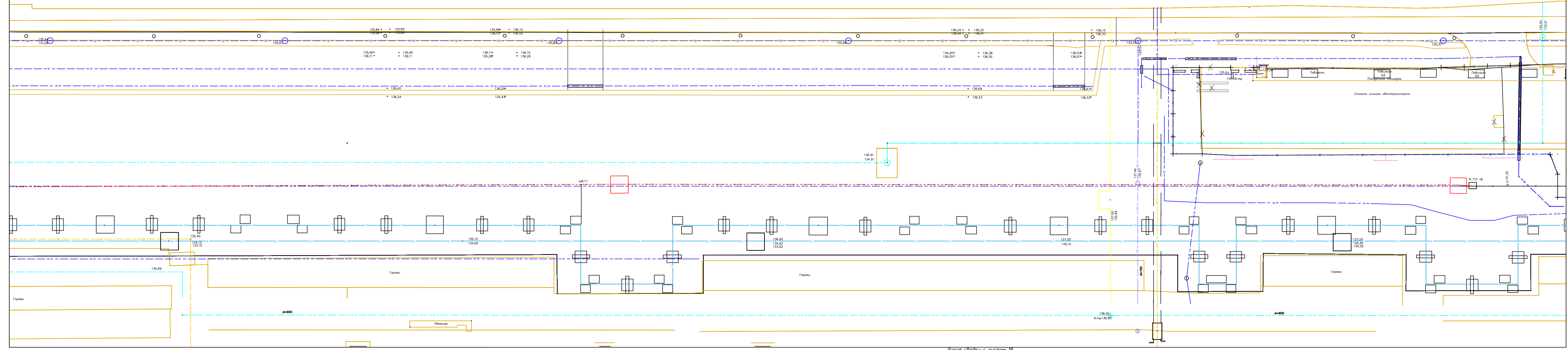
Вологодская область, г.Череповец				Стадия	Лист	Листов
Проект планировки и проекта межевания территории линейного объекта «ПАО «Северсталь» УГЗ (УЗ «Северсталь» линии электропередачи 110 кВ», расположенного на территории промышленной площадки ЧерМК ПАО «Северсталь» и ОАО «Северсталь-метиз» города Череповца Вологодской области в кадастровом квартале 35:21:0102001						
Изм.	Колуч.	Лист	М.дог.	Подпись	Дата	Проект планировки территории с проектом межевания в его составе Чертеж границ зон планируемого размещения линейных объектов. Чертеж границ зон планируемого размещения линейных объектов, подлежащих передаче из зон планируемого размещения линейных объектов М 1:500
Выполнил	Маленкин	10.20	Проверил	Безогодов	10.20	
И.контроль	Безогодов	10.20				
				П	14	19

Согласована
Исполн.
Провер.
Изм. внес

Имя, № табл.
Подпись и дата
Взак. шиф. №



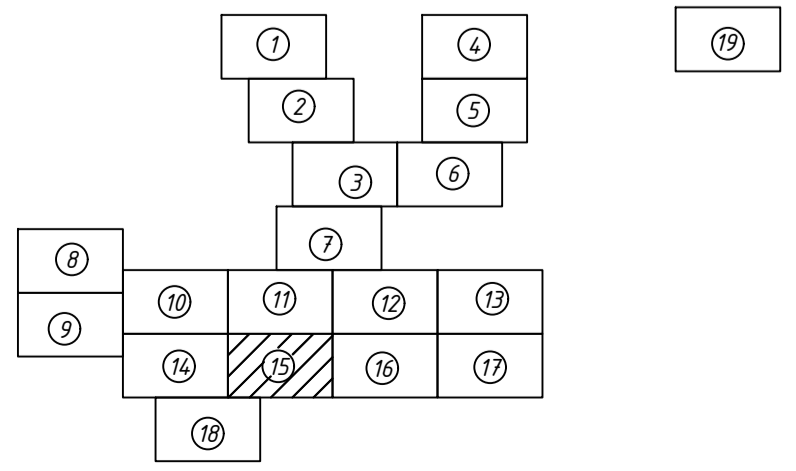
Линия связи с листом 11



Линия связи с листом 18

- Условные обозначения:**
- граница территории, в отношении которой осуществляется подготовка проекта планировки
 - ось проектируемого объекта
 - граница зоны планируемого размещения объекта
 - граница зоны с особыми условиями использования территории, подлежащая установлению в связи с размещением линейного объекта
 - П2 ● обозначение характерной точки границы зоны планируемого размещения объекта

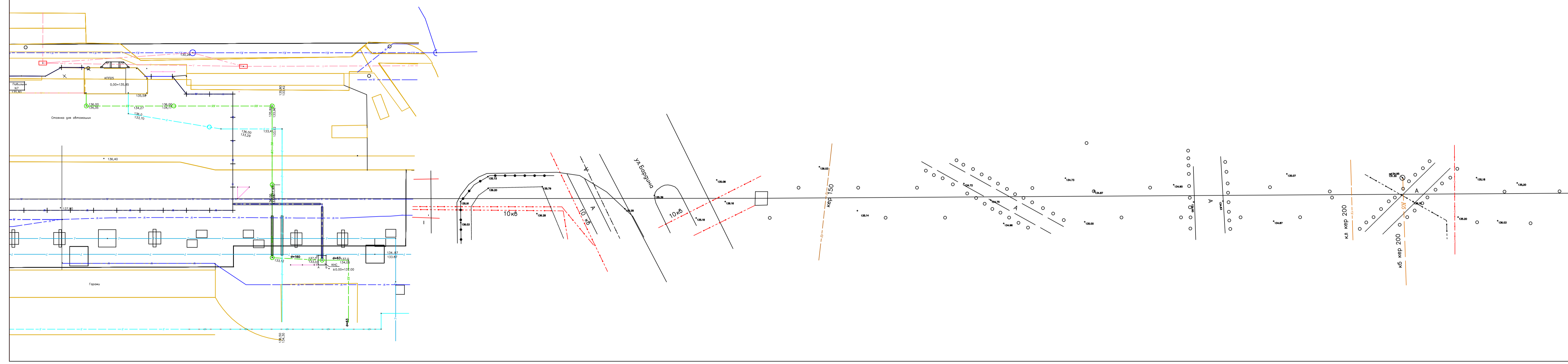
Схема совмещения листов



Примечание:
Перечень координат характерных точек границы зоны планируемого размещения объекта представлен на листе 19

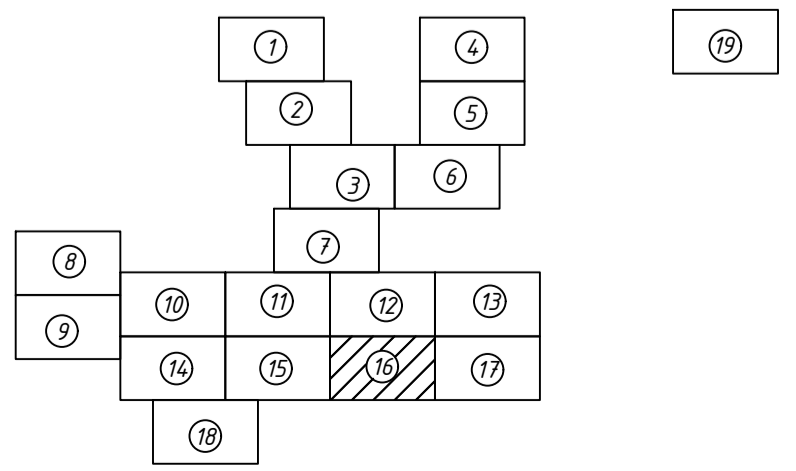
Составлена
Исполн.
Провер.
Дата внес.
Изм. № табл.
Подпись и дата
Взам. инв. №

				Вологодская область, г. Череповец		
				Проект планировки и проект межевания территории линейного объекта «ПАО «Северсталь» УЗ «СЗ» Старательство литейного цеха №10, расположенного на территории промышленной площадки ЧерМК ПАО «Северсталь» и ОАО «Северсталь-метиз» города Череповца Вологодской области в кадастровом квартале 35:21:02001		
Изм.	Колуч.	Лист	М.доку.	Подпись	Дата	Проект планировки территории с проектом межевания в его составе
Выполнил	Маленкин	10.20			10.20	
Проверил	Безогодов	10.20			10.20	
И.контр.	Безогодов	10.20			10.20	Чертеж границ зон планируемого размещения линейных объектов. Чертеж границ зон планируемого размещения линейных объектов, подлежащих передаче из зон планируемого размещения линейных объектов
М 1:500						
				Стадия	Лист	Листов
				П	15	19
				Северный Стандарт Формат А1		



- Условные обозначения:**
- граница территории, в отношении которой осуществляется подготовка проекта планировки
 - ось проектируемого объекта
 - граница зоны планируемого размещения объекта
 - граница зоны с особыми условиями использования территории, подлежащая установлению в связи с размещением линейного объекта
 - п2 ● обозначение характерной точки границы зоны планируемого размещения объекта

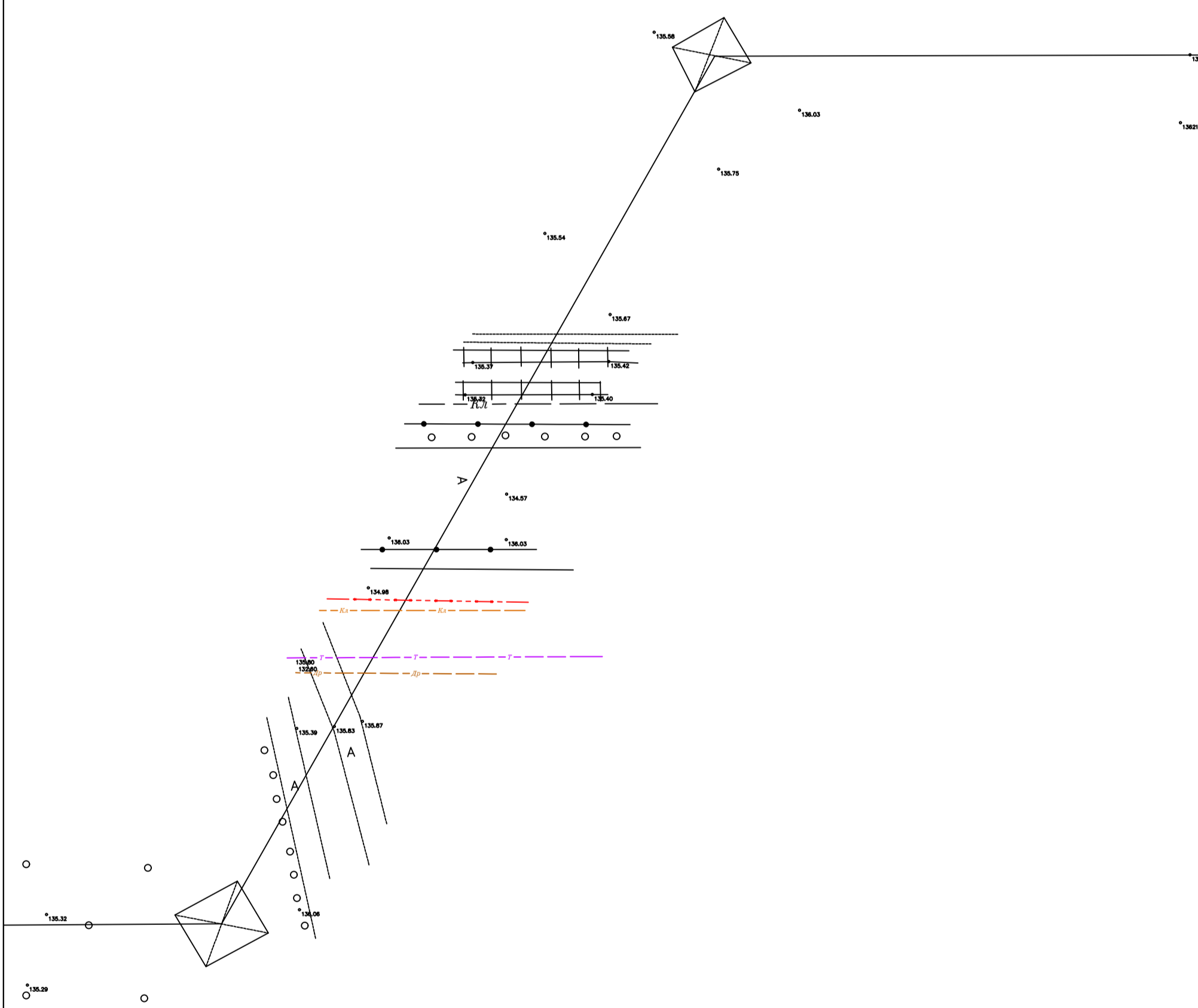
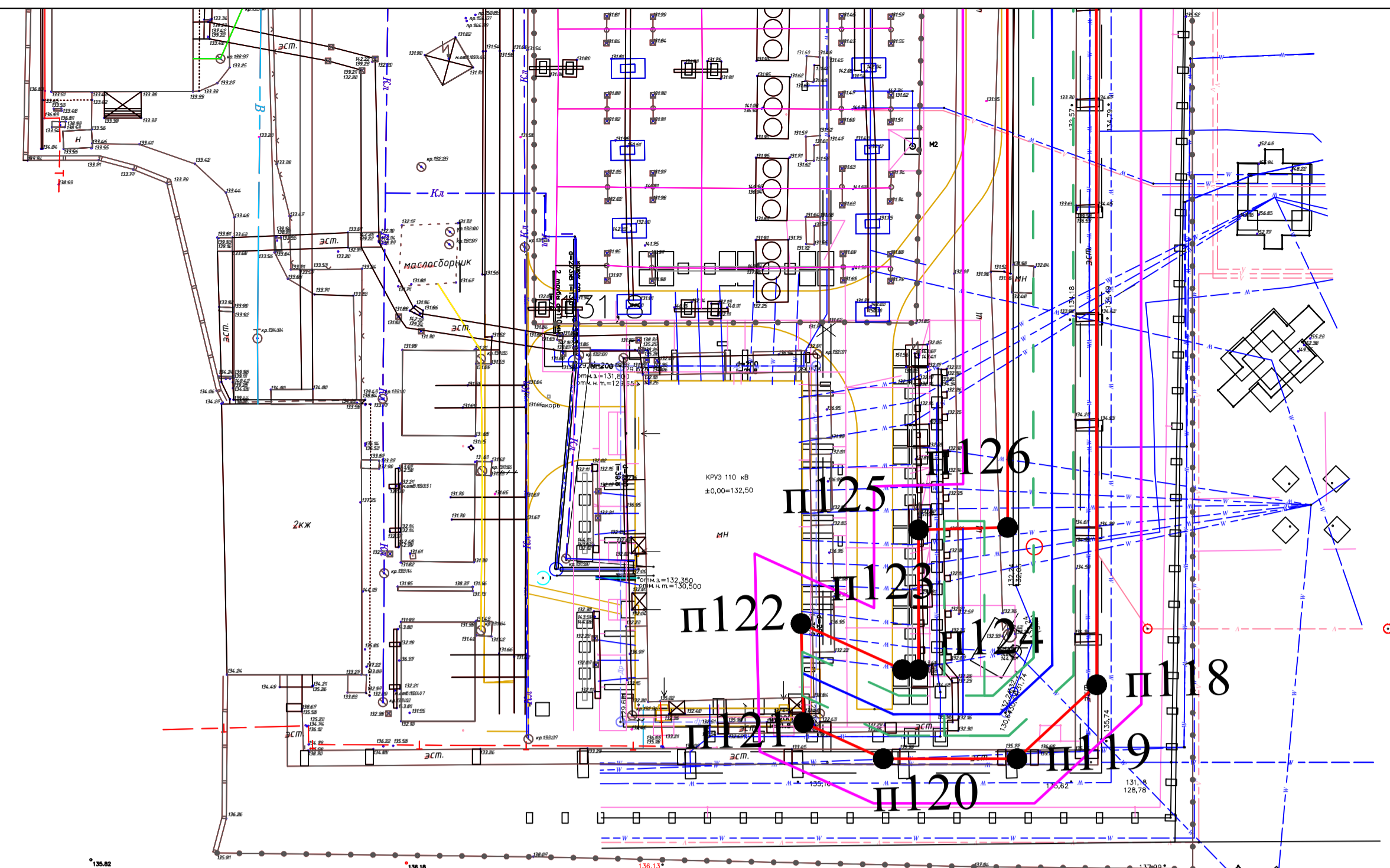
Схема сообщения листов



Примечание:
Перечень координат характерных точек границы зоны планируемого размещения объекта представлен на листе 19

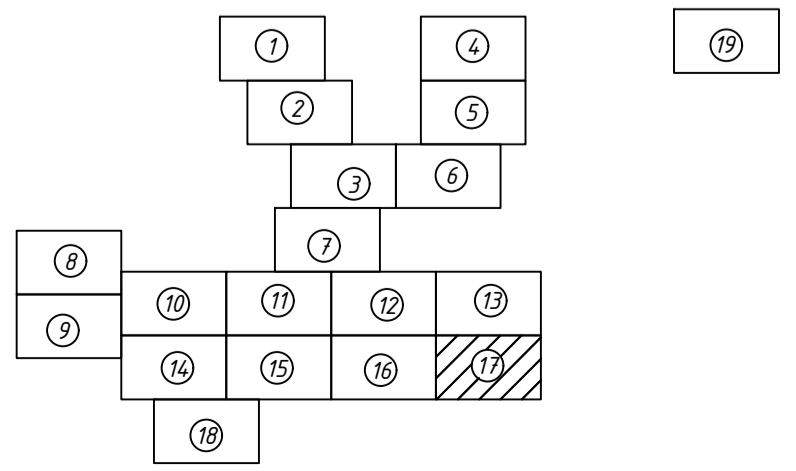
Вологодская область, г. Череповец					Статус			
Проект планировки и проект межевания территории личного объекта «ПАО «Северсталь» ЗГЗ ЦЗС Старательского линейного ж/д переезда № 110 кв», расположенного на территории промышленной площадки ЧерМК ПАО «Северсталь» и ОАО «Северсталь-метиз» города Череповца Вологодской области в кадастровом квартале 35:210/02001					Статия	Лист	Листов	
Изм.	Кол.уч.	Лист	М.доку.	Подпись	Дата	17	16	19
Выполнил	Маленкин				10.20			
Проверил	Безогодов				10.20			
Н.контроль	Безогодов				10.20			
Чертеж границ зон планируемого размещения линейных объектов, Чертеж границ зон планируемого размещения линейных объектов, подлежащих передаче из зон планируемого размещения линейных объектов					М 1:500			
Северный Стандарт					Формат А1			

Согласована	
Исполн.	
Провер.	
Инж. Внес.	
Изм. №	Лист
Листов	Листов
Листов	Листов
Листов	Листов



- Условные обозначения:**
- граница территории, в отношении которой осуществляется подготовка проекта планировки
 - ось проектируемого объекта
 - граница зоны планируемого размещения объекта
 - граница зоны с особыми условиями использования территории, подлежащая установлению в связи с размещением линейного объекта
 - п12 ● обозначение характерной точки границы зоны планируемого размещения объекта

Схема совмещения листов

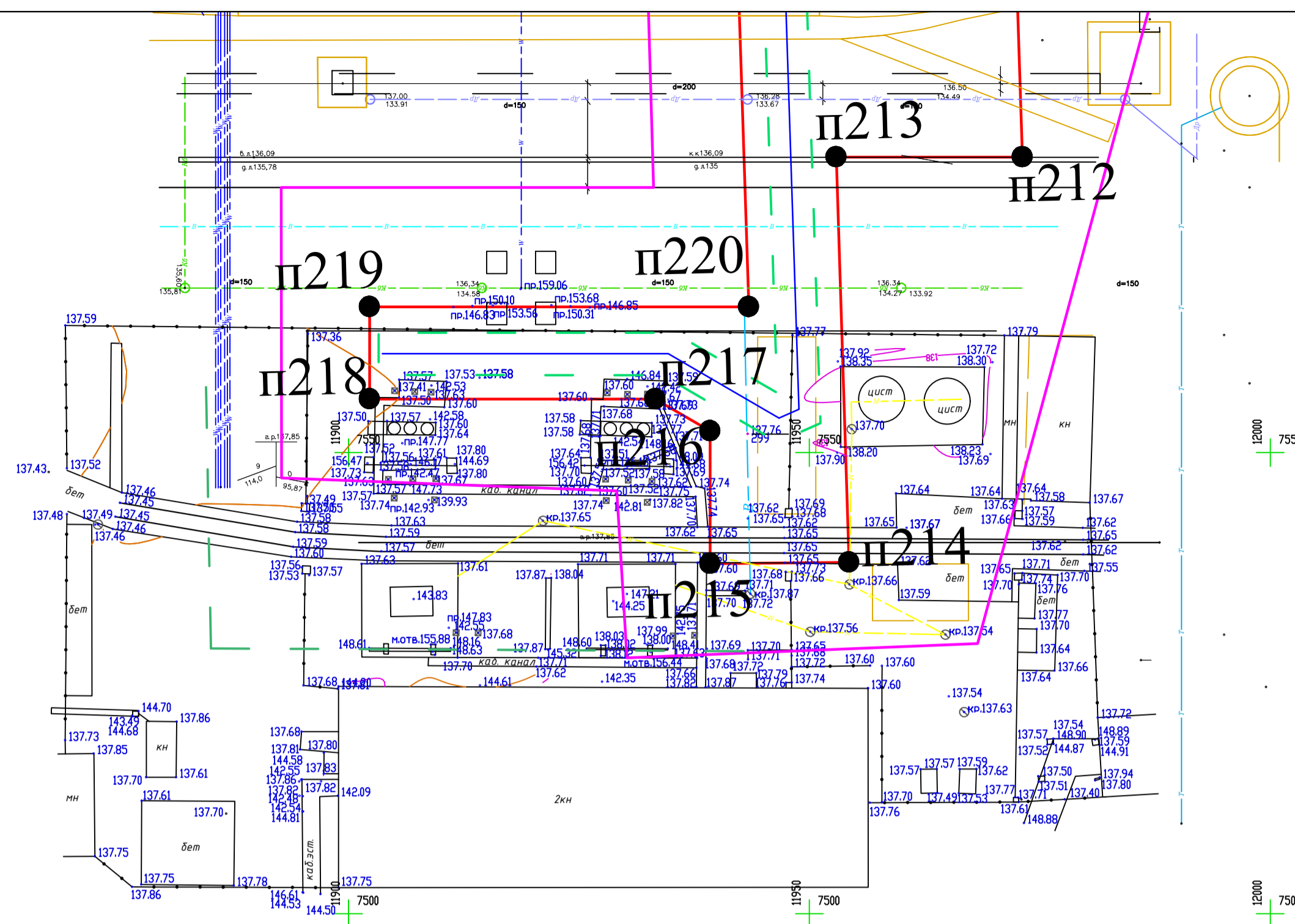


Примечание:
Перечень координат характерных точек границы зоны планируемого размещения объекта представлен на листе 19

Вологодская область, г. Череповец				Стдия	Лист	Листов
Проект планировки и проект межевания территории линейного объекта «ПАО «Северсталь» УЗ ЦЭС «Староставская линия электропередачи 110 кВ», расположенного на территории промышленной площадки ЧерМК ПАО «Северсталь» и ОАО «Северсталь-метиз» города Череповца Вологодской области в кадастровом квартале 35:21:0102001						
Изм.	Кол.уч.	Лист	М.докум.	Подпись	Дата	
Выполнил	Маленкин				10.20	Проект планировки территории с проектом межевания в его составе
Проверил	Безогодов				10.20	
И.к. контроль	Безогодов				10.20	Чертеж границ зон планируемого размещения линейных объектов, чертеж границ зон планируемого размещения линейных объектов, подлежащих передаче из зон планируемого размещения линейных объектов
М 1:500						

Согласована
Исполн.
Провер.
Изм. внес

Изм. № табл.
Подпись и дата
Взам. инв. №



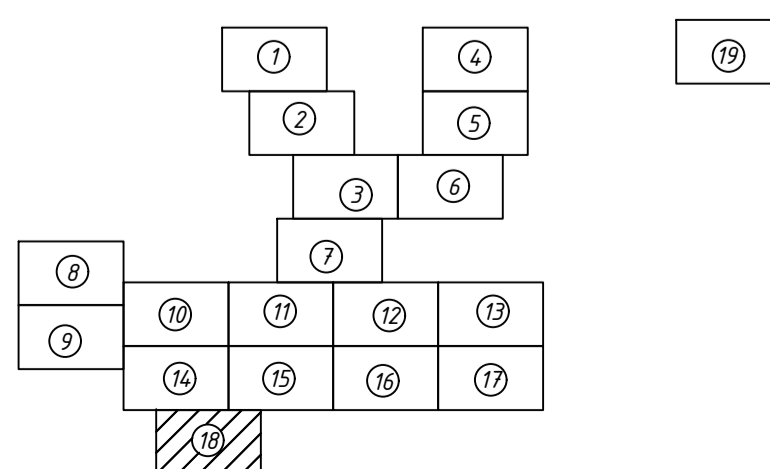
Условные обозначения:

- граница территории, в отношении которой осуществляется подготовка проекта планировки
- ось проектируемого объекта
- граница зоны планируемого размещения объекта
- граница зоны с особыми условиями использования территории, подлежащая установлению в связи с размещением линейного объекта
- п2 ● обозначение характерной точки границы зоны планируемого размещения объекта

Примечание:

Перечень координат характерных точек границы зоны планируемого размещения объекта представлен на листе 19

Схема совмещения листов



Вологодская область, г.Череповец							
Проект планировки и проект межевания территории линейного объекта «ПАО «Северсталь» УГЗ ЦЭГ «Саратовская линия электропередачи 110 кВ», расположенного на территории промышленной площадки ЧерМК ПАО «Северсталь» и ОАО «Северсталь-метиз» города Череповца Вологодской области в кадастровом квартале 35:21:002001							
Изм. Колуч	Лист М'док	Подпись	Дата	Проект планировки территории с проектом межевания в его составе	Стадия	Лист	Листов
Выполнил	Маленкин		10.20		7	18	19
Проверил	Безогодов		10.20				
Н.контроль	Безогодов		10.20	Чертеж границ зон планируемого размещения линейных объектов. Чертеж границ зон планируемого размещения линейных объектов, подлежащих передаче из зон планируемого размещения линейных объектов			
					М 1:500		

Название линии	номер точки	Координаты	
		х	у
1	2	3	4
ВЛ 110 кВ ЗРУ ТЭЦ ПЭС - ГПП-3 I, II цепь	n1	343647.85	2210037.71
	n2	343685.88	2210053.57
	n3	343709.62	2210222.49
	n4	343570.82	2210307.55
	n5	343564.00	2210567.73
	n6	343679.73	2210590.23
	n7	343678.34	2210749.28
	n8	343701.67	2210859.01
	n9	343692.03	2211016.61
	n10	343877.59	2211026.34
	n11	343871.09	2211212.57
	n12	343998.38	2211225.95
	n13	344516.41	2210889.54
	n14	344593.54	2210844.11
	n15	344593.10	2210860.61
	n16	344566.56	2210876.25
	n17	344592.60	2210869.51
	n18	344592.22	2210884.07
	n19	344522.94	2210901.99
	n20	344001.84	2211240.39
	n21	343856.64	2211225.13
	n22	343863.12	2211039.60
	n23	343677.19	2211029.85
	n24	343687.58	2210860.06
	n25	343664.33	2210750.69
	n26	343665.63	2210601.75
	n27	343549.70	2210579.22
	n28	343557.02	2210299.58
	n29	343694.47	2210215.35
	n30	343673.26	2210064.37
	n31	343621.35	2210053.75

ВЛ 110 кВ ЗРУ ТЭЦ ПЭС - ГПП-1 I, II цепь	n67	343621.16	2210053.86
	n68	343630.33	2210093.27
	n69	343545.54	2210146.25
	n70	343520.63	2210220.70
	n71	343509.65	2210219.75
	n72	343497.60	2210197.22
	n73	343516.45	2210189.07
	n74	343533.86	2210137.05
n75	343612.38	2210087.98	
n76	343598.61	2210067.51	

КВЛ 110 кВ ГПП-1 I, II цепь	n77	343492.87	2210199.27
	n78	343521.38	2210254.90
КВЛ 110 кВ ГПП-4 I, II цепь	n79	343512.92	2210274.34
	n80	343520.06	2210313.83
	n81	343515.06	2210328.92
	n82	343439.17	2210375.51
	n83	343435.57	2210430.15
	n84	343425.05	2210434.25
	n85	343429.53	2210369.70
	n86	343506.72	2210322.31
	n87	343509.77	2210313.11
	n88	343502.54	2210273.13
	n89	343510.33	2210255.25
	n90	343483.67	2210203.25

КВЛ 110 кВ ГПП-1 I, II цепь	n83	343435.57	2210430.15
	n91	343449.72	2210442.50
	n92	343437.56	2210906.95
	n93	343650.78	2211650.52
	n47	343633.69	2211747.43
	n94	343616.53	2211758.45
	n95	343635.43	2211651.27
	n96	343422.51	2210908.74
n97	343434.72	2210442.68	
n84	343425.05	2210434.25	

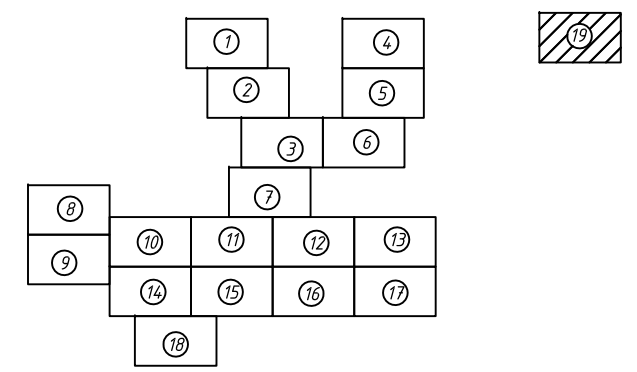
КВЛ 110 кВ ГПП-1 I, II цепь	n47	343633.69	2211747.43
	n78	343631.33	2211760.83
	n110	343607.79	2211775.94
	n111	343605.95	2211784.89
	n112	343604.62	2211835.82
	n113	343570.31	2211880.12
	n114	343533.61	2211879.17
	n115	343517.38	2211871.39
	n116	343483.35	2211870.50
	n117	343466.00	2211872.81
	n118	343364.98	2211870.23
	n119	343356.91	2211861.07
	n120	343357.30	2211846.05
	n121	343361.60	2211837.21
n122	343372.72	2211837.21	
n123	343367.24	2211848.47	
n124	343367.19	2211850.26	
n125	343382.91	2211850.67	
n126	343382.91	2211860.69	
n127	343465.47	2211862.79	
n128	343482.82	2211860.48	
n129	343519.78	2211861.45	
n130	343536.00	2211869.23	
n131	343565.50	2211869.99	
n132	343594.71	2211832.28	
n133	343595.98	2211783.75	
n134	343598.84	2211769.80	
n94	343616.53	2211758.45	

вл 35	n149	344558.53	2210931.13
	n150	344556.83	2210996.31
	n151	344555.90	2210996.28
	n152	344555.10	2211027.20
	n153	344550.27	2211036.60
	n154	344532.27	2211036.63
	n155	344523.30	2211057.69
	n156	344505.51	2211071.60
	n157	344369.04	2211068.05
	n158	344380.27	2211089.62
	n159	344379.67	2211092.78
	n160	344367.73	2211092.28
	n161	344367.61	2211089.83
	n162	344359.18	2211066.91
	n163	344359.31	2211061.79
	n164	344503.51	2211065.54
	n165	344518.38	2211053.92
	n166	344528.30	2211030.63
n167	344546.61	2211030.61	
n168	344549.14	2211025.67	
n169	344550.06	2210990.13	
n170	344550.99	2210990.15	
n171	344552.53	2210930.97	

Название линии	номер точки	Координаты	
		х	у
1	2	3	4
КВЛ 110 кВ ГПП-4 I, II цепь	n84	343425.05	2210434.25
	n97	343434.72	2210442.68
	n200	343427.25	2210658.8
	n201	343427.94	2210701.14
	n202	343396.12	2210730.98
	n203	343361.47	2210732.15
	n204	343352.68	2210741.66
	n205	343344.3	2210733.93
	n206	343293.29	2210734.25
	n207	343292.93	2210748.02
	n208	343265.83	2210748.19
	n209	343266.19	2210734.42
	n210	343242.17	2210734.58
	n211	343241.65	2210754.77
	n212	343212.31	2210754.96
	n213	343212.83	2210734.76
	n214	343168.86	2210735
	n215	343169.1	2210719.93
	n216	343183.48	2210720.31
	n217	343187.1	2210714.44
	n218	343187.91	2210683.47
	n219	343197.9	2210683.73
	n220	343196.83	2210724.85
	n221	343273.12	2210724.38
	n222	343274	2210690.57
	n223	343298.79	2210691.22
	n224	343297.93	2210724.22
	n225	343339.77	2210723.95
	n226	343351.48	2210711.28
	n227	343354.23	2210713.83
	n228	343413.57	2210649.61
n229	343420.79	2210442.41	
n84	343425.05	2210434.25	

КВЛ 110 кВ ГПП-1 - ГПП-2 I, II цепь	n32	344414.07	2211851.32
	n33	344447.66	2211811.07
	n34	344455.65	2211658.48
	n35	344366.10	2211631.10
	n36	344298.01	2211732.04
	n37	344250.15	2211763.12
	n38	344108.50	2211746.98
	n39	344049.77	2211621.02
	n40	344003.44	2211254.28
	n41	343853.71	2211243.81
	n42	343778.57	2211324.39
	n43	343675.17	2211321.69
	n44	343633.78	2211410.44
	n45	343669.32	2211577.62
	n46	343636.68	2211745.51
	n47	343633.69	2211747.43
	n48	343631.33	2211760.83
	n49	343650.34	2211748.63
n50	343683.60	2211577.50	
n51	343648.45	2211412.11	
n52	343683.98	2211335.92	
n53	343784.51	2211338.55	
n54	343859.40	2211258.24	
n55	343990.99	2211267.44	
n56	344036.15	2211624.95	
n57	344099.13	2211760.00	
n58	344253.56	2211777.60	
n59	344308.03	2211742.23	
n60	344371.91	2211647.52	
n61	34441.10	2211668.67	
n62	344434.16	2211801.14	
n63	344414.07	2211800.46	
n64	344414.07	2211814.46	
n65	344426.24	2211814.88	
n66	344414.07	2211829.47	

Схема совмещения листов




Условные обозначения:

- граница территории, в отношении которой осуществляется подготовка проекта планировки
- ось проектируемого объекта
- граница зоны планируемого размещения объекта
- граница зоны с особыми условиями использования территории, подлежащая установлению в связи с размещением линейного объекта
- n2 ● обозначение характерной точки границы зоны планируемого размещения объекта

Примечание:

Перечень координат характерных точек границы зоны планируемого размещения объекта представлен на листе 19

Вологодская область, г.Череповец					
Проект планировки и проект межевания территории линейного объекта «ПАО «Северсталь». УГЭ ЦЭС. Строительство линий электропередач 110 кВ», расположенного на территории промышленной площадки ЧерМК ПАО «Северсталь» и ОАО «Северсталь-метиз» города Череповца Вологодской области в кадастровом квартале 35:21:0102001					
Изм.	Кол.уч.	Лист	№ док.	Подпись	Дата
		Маленкин			10.20
Выполнил		Безгодов			10.20
Проверил					
Н.контроль		Безгодов			10.20
Чертеж границ зон планируемого размещения линейных объектов, подлежащих переносу из зон планируемого размещения линейных объектов					
М 1:500					
Проект планировки территории с проектом межевания в его составе			Стадия	Лист	Листов
			П	19	19
 Северный Стандарт					
Формат А3					