

# **ОБЩЕСТВО С ОГРАНИЧЕННОЙ ОТВЕТСТВЕННОСТЬЮ**

## **«СЕВЕРНЫЙ СТАНДАРТ»**

Проект планировки и проект межевания территории линейного объекта «ПАО «Северсталь». УГЭ. ЦЭС. Строительство линий электропередач 110 кВ», расположенного на территории промышленной площадки ЧерМК ПАО «Северсталь» и ОАО «Северсталь-метиз» города Череповца Вологодской области в кадастровом квартале 35:21:0102001

### **ПРОЕКТ ПЛАНИРОВКИ ТЕРРИТОРИИ**

**Материалы по обоснованию проекта планировки территории.**

**Графическая часть.**

**Раздел 3**

**СОСТАВ ДОКУМЕНТАЦИИ  
ПО ПЛАНИРОВКЕ ТЕРРИТОРИИ ОБЪЕКТА**

№ п/п	Наименование	Примечание
<b>Проект планировки территории</b>		
1	Основная часть. Проект планировки территории. Графическая часть	Раздел 1
2	Основная часть. Положение о размещении линейных объектов	Раздел 2
3	Материалы по обоснованию проекта планировки территории. Графическая часть	Раздел 3
4	Материалы по обоснованию проекта планировки территории. Пояснительная записка	Раздел 4
<b>Проект межевания территории</b>		
5	Основная часть. Проект межевания территории. Чертежи межевания территории (графическая часть)	Раздел 5
6	Основная часть. Проект межевания территории. Текстовая часть	Раздел 6
7	Материалы по обоснованию. Проект межевания территории. Графическая часть	Раздел 7
8	Материалы по обоснованию. Проект межевания территории. Текстовая часть	Раздел 8

Взам. инв. №	
Подп. и дата	
Инв. № подл.	

Изм.	Кол.	Лист	№ док	Подп.	Дата

## СОДЕРЖАНИЕ

### I. Основная часть проекта планировки. Графическая часть.

а) Чертеж границ зон планируемого размещения линейных объектов; Чертеж границ зон планируемого размещения линейных объектов, подлежащих переносу (переустройству) из зон планируемого размещения линейных объектов.

### II. Основная часть проекта планировки. Положение о размещении объектов энергетики

#### Введение

а) Наименование, основные характеристики (категория, протяженность, проектная мощность, пропускная способность, грузонапряженность, интенсивность движения) и назначение планируемых для размещения линейных объектов

б) Перечень субъектов Российской Федерации, перечень муниципальных районов, городских округов в составе субъектов Российской Федерации, перечень поселений, населенных пунктов, внутригородских территорий городов федерального значения, на территориях которых устанавливаются зоны планируемого размещения линейных объектов

в) Перечень координат характерных точек границ зон планируемого размещения линейных объектов

г) Перечень координат характерных точек границ зон планируемого размещения линейных объектов, подлежащих переносу (переустройству) из зон планируемого размещения линейных объектов

д) Предельные параметры разрешенного строительства, входящих в состав линейных объектов в границах зон их планируемого размещения

е) Информация о необходимости осуществления мероприятий по защите сохраняемых объектов капитального строительства (здание, строение, сооружение, объекты, строительство которых не завершено), существующих и строящихся на момент подготовки проекта планировки территории, а так же объектов капитального строительства, планируемых к строительству в соответствии с ранее утвержденной документацией по планировке территории, от возможного негативного воздействия с размещением линейных объектов

ж) Информация о необходимости осуществления мероприятий по сохранению объектов культурного наследия от возможного негативного воздействия с размещением линейных объектов

Инв. № подл.	Подп. и дата	Взам. инв. №							Вологодская область, город Череповец	Лист
			Изм	Кол.	Лист	№ док.	Подп.	Дата		

з) Информация о необходимости осуществления мероприятий по охране окружающей среды

и) Информация о необходимости осуществления мероприятий по защите территорий от чрезвычайных ситуаций природного и техногенного характера, в том числе по обеспечению пожарной безопасности и гражданской обороне

**III. Материалы по обоснованию проекта планировки территории. Графическая часть**

а) схема расположения элементов планировочной структуры (территорий, занятых линейными объектами или предназначенных для размещения линейных объектов)

б) схема использования территории в период подготовки проекта планировки территории

в) схема границ зон с особыми условиями использования территории; схема границ территорий, подверженных риску возникновения чрезвычайных ситуаций природного и техногенного характера

**IV. Материалы по обоснованию проекта планировки территории. Пояснительная записка**

а) Описание природно-климатических условий территории, в отношении которой разрабатывается проект планировки территории

б) Обоснование определения границ зон планируемого размещения линейных объектов

в) Обоснование определения границ зон планируемого размещения линейных объектов, подлежащих переносу (переустройству) из зон планируемого размещения линейных объектов.

г) Обоснование определения предельных параметров застройки территории в границах зон планируемого размещения объектов капитального строительства, входящих в состав линейных объектов

д) Ведомость пересечений границ зон планируемого размещения линейного объекта (объектов) с сохраняемыми объектами капитального строительства (здание, строение, сооружение, объект, строительство которого не завершено), существующими и строящимися на момент подготовки проекта планировки территории

Взам. инв. №

Подп. и дата

Инв. № подл.

Изм	Кол.	Лист	№ док.	Подп.	Дата

Вологодская область, город Череповец

Лист

е) Ведомость пересечений границ зон планируемого размещения линейного объекта с объектами капитального строительства, строительство которых запланировано в соответствии с ранее утвержденной документацией по планировке территории

ж) Ведомость пересечений границ зон планируемого размещения линейного объекта (объектов) с водными объектами (в том числе с водотоками, водоемами, болотами и т.д.)

**V. Проект межевания территории. Графическая часть.**

**VI. Проект межевания территории. Основная часть.Текстовая часть.**

**VII.Проект межевания территории.Материалы по обоснованию.  
Графическая часть.**

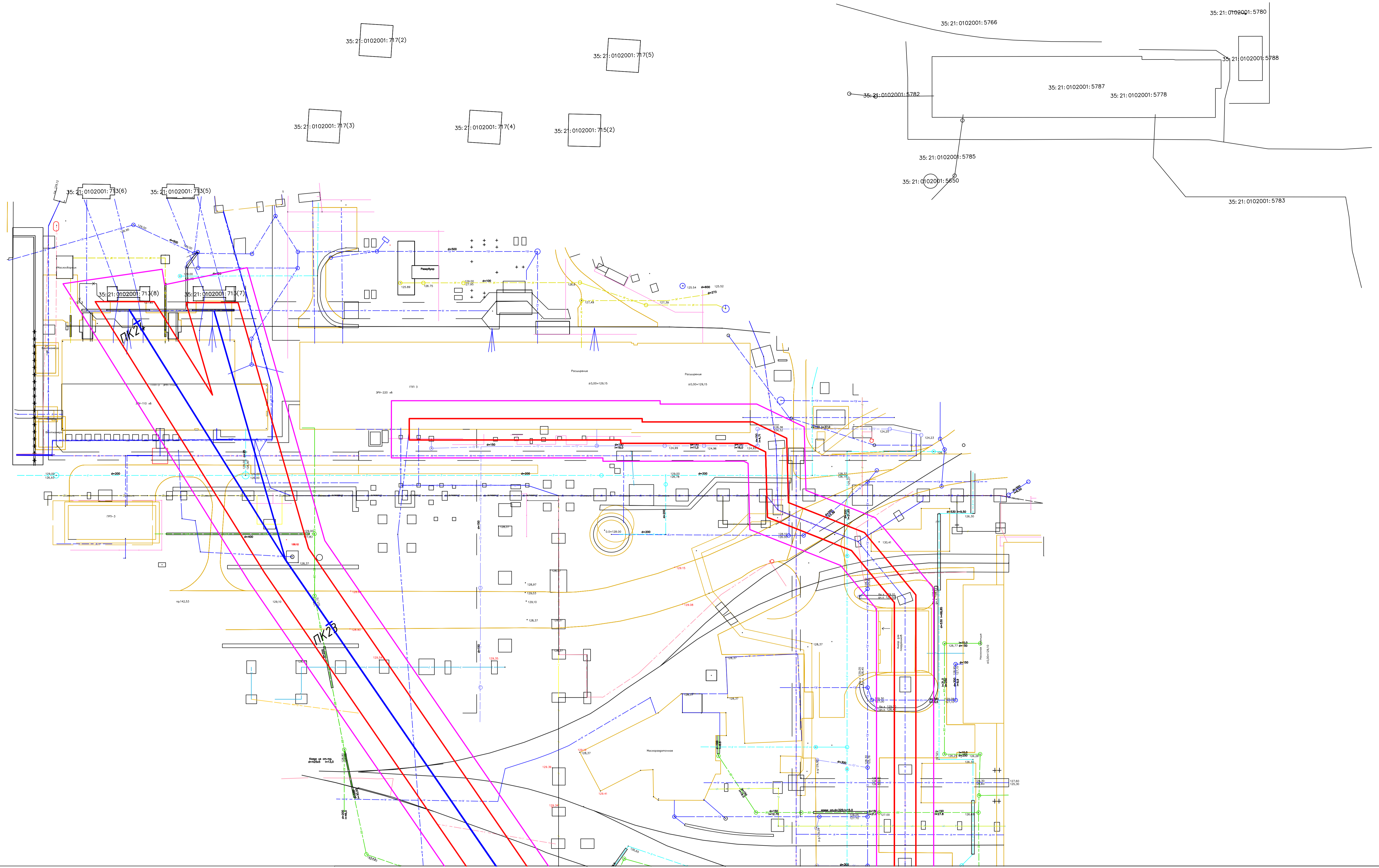
**VIII.Проект межевания территории.Материалы по обоснованию.  
Текстовая часть.**

Инв. № подл.	
Подп. и дата	
Взам. инв. №	

Изм	Кол.	Лист	№ док.	Подп.	Дата

Вологодская область, город Череповец

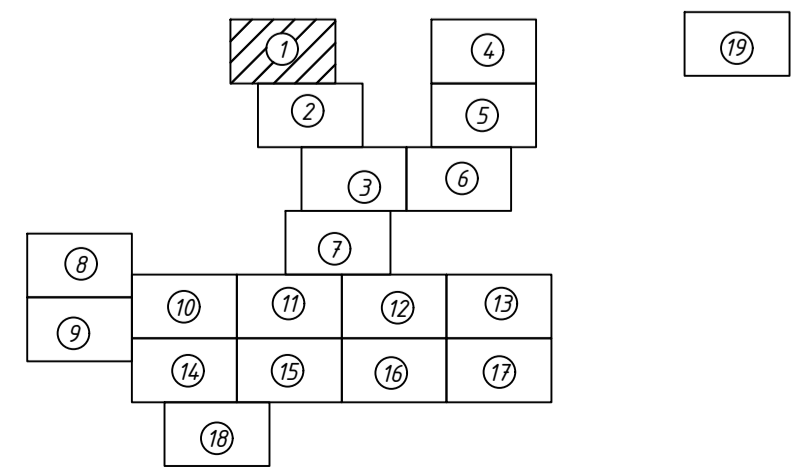
Лист



Линия связи с листом 2

- Условные обозначения:**
- граница территории, в отношении которой осуществляется подготовка проекта планировки
  - ось проектируемого объекта
  - граница зоны планируемого размещения объекта
  - граница земельного участка, сведения о котором содержатся в ЕГРН
- 35:21:0102001:713 кадастровый номер земельного участка, сведения о котором содержатся в ЕГРН  
ПК23 пикетаж проектируемого линейного объекта

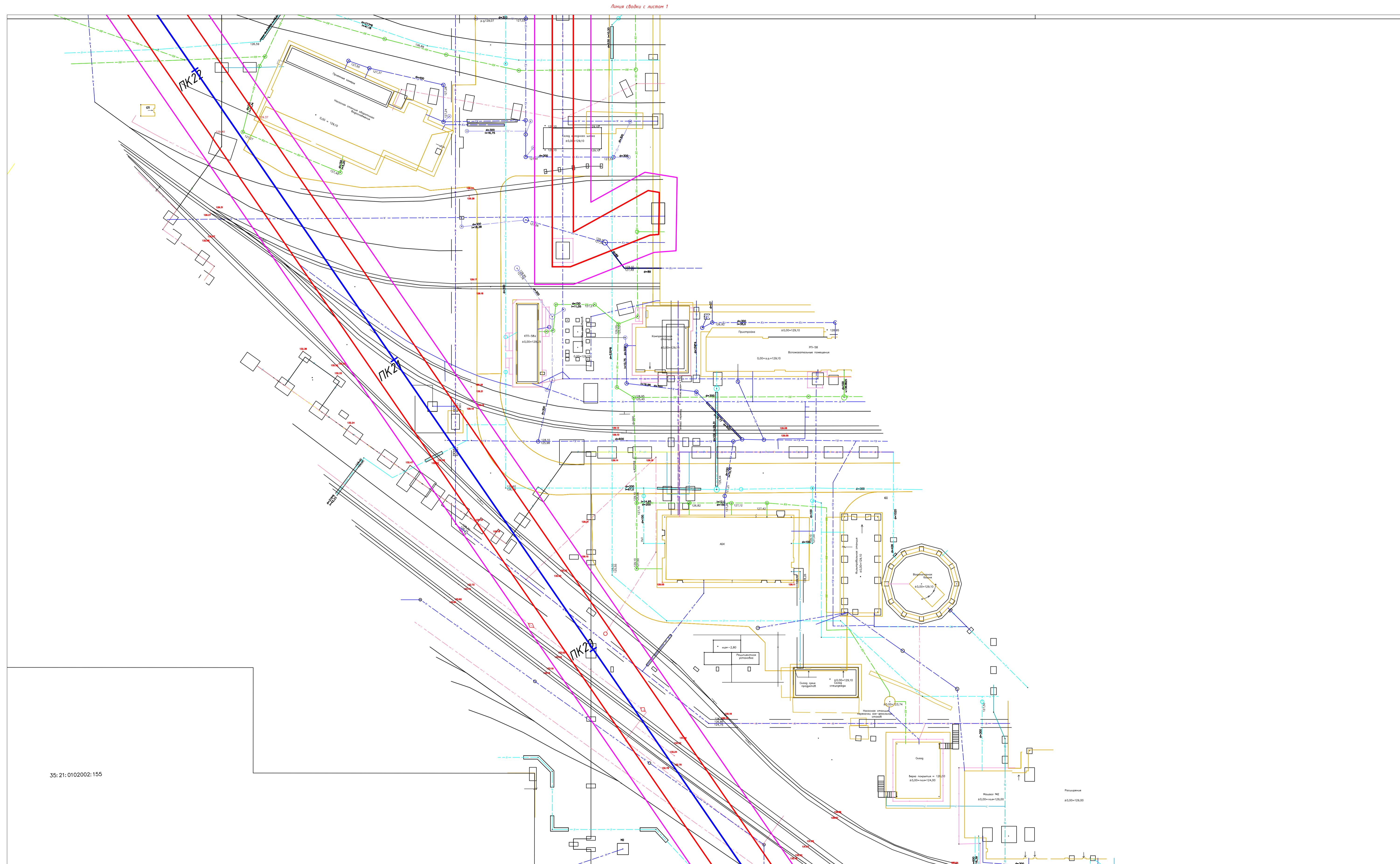
Схема сообщения листов



**Примечание:**  
Информация о категории земель и форме собственности земельных участков представлена на листе 19

Вологодская область, г. Череповец				Стдия	Лист	Листов
Проект планировки и проект нежизненной территории личного объекта «ПАО «Северсталь» ЗГЗ (ЗЗ) Старошарского линейного объекта 110 «В», расположенного на территории промышленной площадки ЧерМК ПАО «Северсталь» и ОАО «Северсталь-метиз» города Череповца Вологодской области в кадастровом квартале 35:21:0102001						
Изм. Колуч	Лист	М.дог.	Подпись	Дата		
Выполнил	Маленкин			10.20		
Проверил	Беззодов			10.20		
И.к.ontrol	Беззодов			10.20		
Проект планировки территории с проектом нежизненной территории в его составе				7	1	19
Схема использования территории в период разработки проекта планировки						
М 1:500						
Северный Стандарт Формат А1						

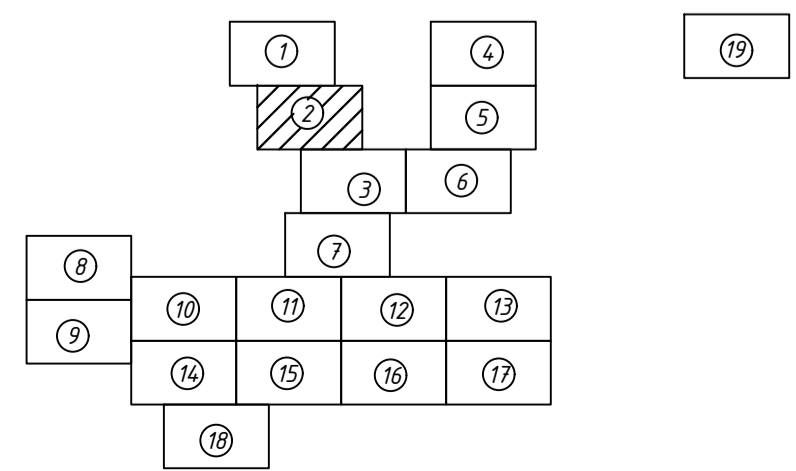
Согласована  
 Исполн.  
 Провер.  
 Инж. Внес.  
 Взам. инв. №  
 Подпись и дата  
 Инв. № подл.



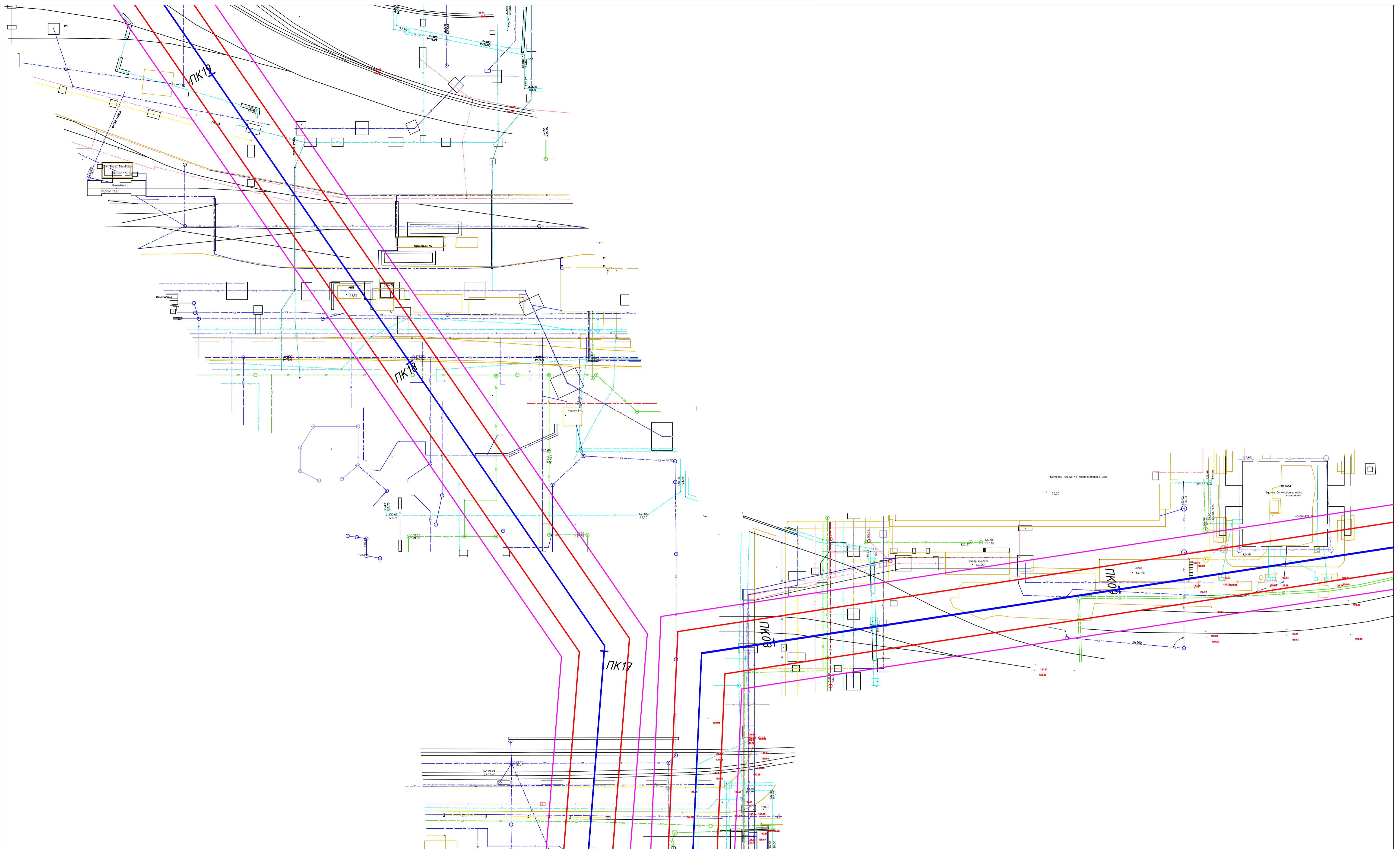
- Условные обозначения:**
- граница территории, в отношении которой осуществляется подготовка проекта планировки
  - ось проектируемого объекта
  - граница зоны планируемого размещения объекта
  - граница земельного участка, сведения о котором содержатся в ЕГРН
  - 35:21:0102001:713 кадастровый номер земельного участка, сведения о котором содержатся в ЕГРН
  - ПК23 пикетаж проектируемого линейного объекта

**Примечание:**  
Информация о категории земель и форме собственности земельных участков представлена на листе 19

Схема смещения листов



Вологодская область, г. Череповец				Стдия	Лист	Листов
Проект планировки и проекта нежизненной территории линейного объекта «ПАО «Северсталь» УГЗ (УЗ) «Стараясьево-линейный электротрансформатор 110 кВ», расположенного на территории промышленной площадки ЧерМК ПАО «Северсталь» и ОАО «Северсталь-метиз» города Череповца Вологодской области в кадастровом квартале 35:21:0102001				1	2	19
Изм. Кол.уч.	Лист	Издок.	Подпись	Дата		
Выполнил	Маленкин			10.20		
Проверил	Безогодов			10.20		
И.контр.оль	Безогодов			10.20		
Проект планировки территории с проектом нежизненной территории в его составе						
Схема использования территории в период разработки проекта планировки						
М 1:500						



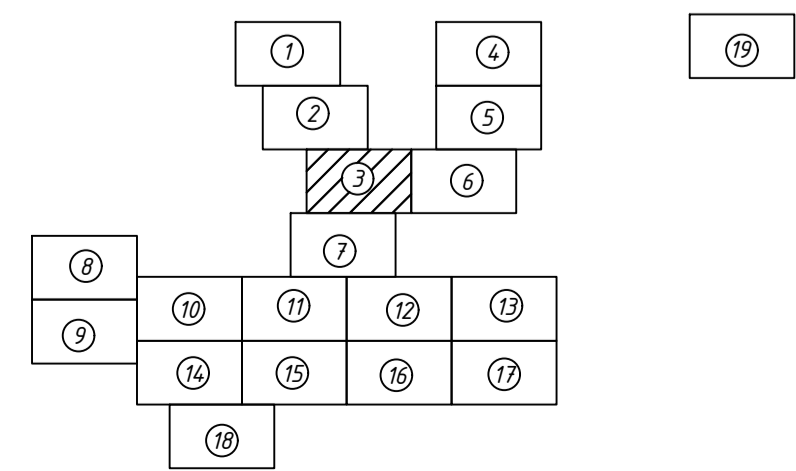
Линия сводки с листом 6

Линия сводки с листом 7

- Условные обозначения:**
- граница территории, в отношении которой осуществляется подготовка проекта планировки
  - ось проектируемого объекта
  - граница зоны планируемого размещения объекта
  - граница земельного участка, сведения о котором содержатся в ЕГРН
- 35:21:0102001:713 кадастровый номер земельного участка, сведения о котором содержатся в ЕГРН  
 ПК23 пикетаж проектируемого линейного объекта

**Примечание:**  
 Информация о категории земель и форме собственности земельных участков представлена на листе 19

Схема совмещения листов



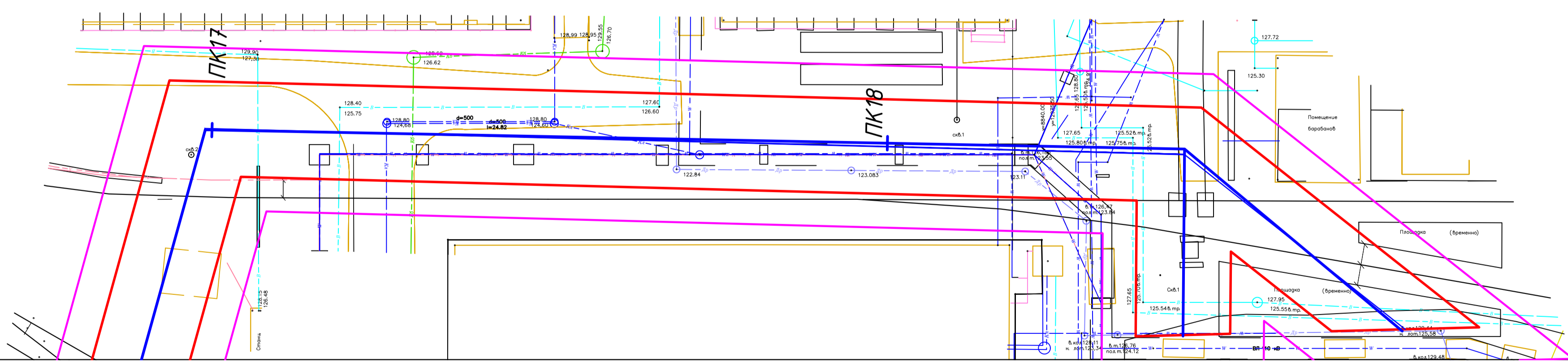
Вологодская область, г.Череповец				Стдия	Лист	Листов
Проект планировки и проект нежизненной территории линейного объекта «ПАО «Северсталь» УГЗ (УЗ) «Саратская линия электропередачи 110 кВ», расположенного на территории промышленной площадки ЧерМК ПАО «Северсталь» и ОАО «Северсталь-метиз» города Череповца Вологодской области в кадастровом квартале 35:21:0102001				17	3	19
Изм.	Колуч.	Лист	М.дог.	Подпись	Дата	
	Выполнил	Маленкин			10.20	
	Проверил	Безогодов			10.20	
	И.контроль	Безогодов			10.20	
Проект планировки территории с проектом нежизнения в его составе						
Схема использования территории в период разработки проекта планировки						
М 1:500						

Согласована  
 Аксентер  
 Прохор.  
 Янн. Вячес.

Имя, № табл.  
 Подпись и дата  
 Власт. инв. №



35:21:0102001:296



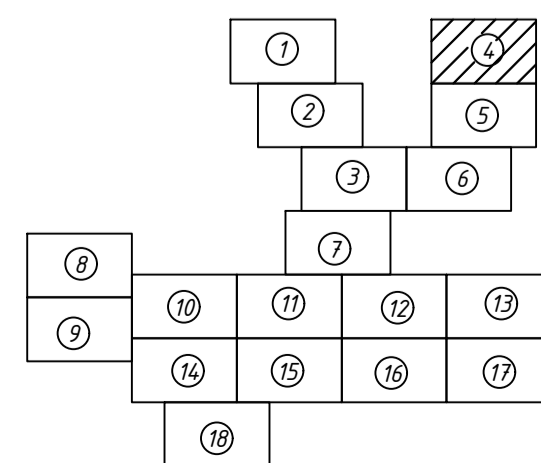
Линия сводки с листом 5

Условные обозначения:

- граница территории, в отношении которой осуществляется подготовка проекта планировки
  - ось проектируемого объекта
  - граница зоны планируемого размещения объекта
  - граница земельного участка, сведения о котором содержатся в ЕГРН
- 35:21:0102001:713 кадастровый номер земельного участка, сведения о котором содержатся в ЕГРН  
 ПК23 пикетаж проектируемого линейного объекта

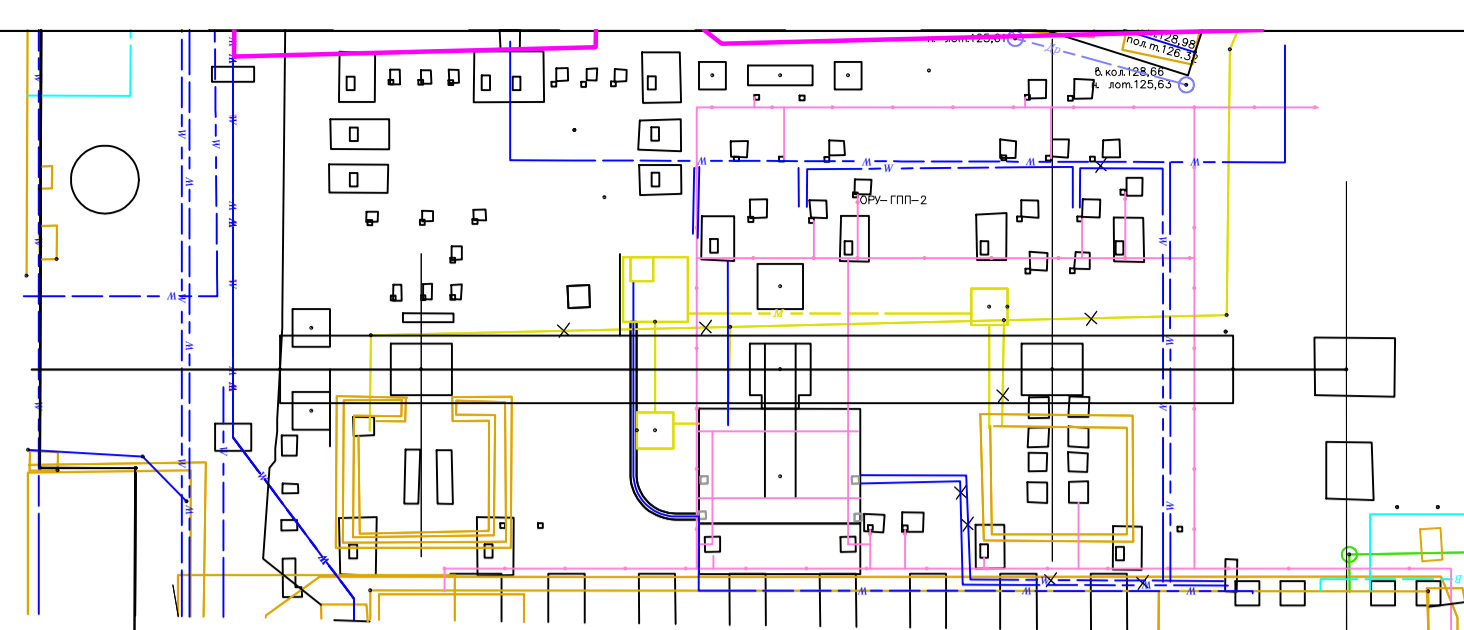
Примечание:  
 Информация о категории земель и форме собственности земельных участков представлена на листе 19

Схема смещения листов



Вологодская область, г. Череповец					Стадия	Лист	Листов
Проект планировки и проект межевания территории линейного объекта «ПАО «Северсталь» ЗРЗ ЦЗК «Саратовская линия электропередачи 110 кВ», расположенного на территории промышленной площадки ЧерМК ПАО «Северсталь» и ОАО «Северсталь-метиз» города Череповца Вологодской области в кадастровом квартале 35:21:0102001					7	4	19
Изм.	Кол.уч.	Лист	М.докум.	Подпись	Дата		
		Выполнил	Маленкин		10.20		
		Проверил	Безогодов		10.20		
		Н.контроль	Безогодов		10.20		
Схема использования территории в период разработки проекта планировки							
М 1:500							

Составлена  
 Аксентер  
 Прохор.  
 Язык. Внес  
 № инв. № тех. №  
 № инв. № тех. №

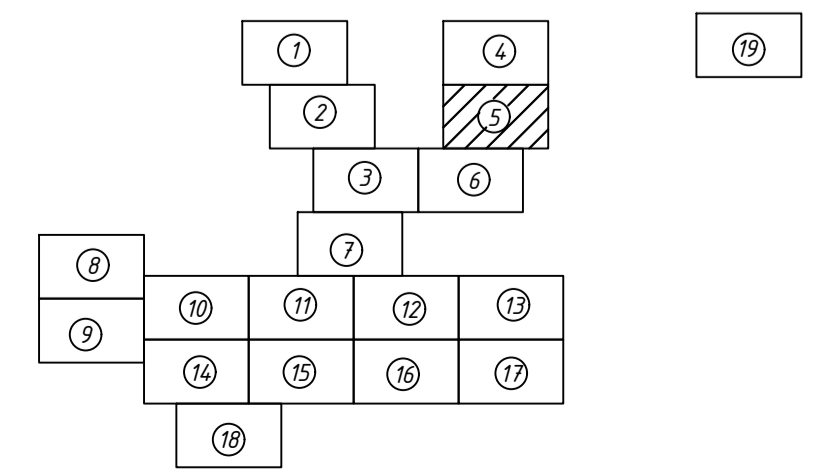


Линия сводки с листом 6

- Условные обозначения:
- граница территории, в отношении которой осуществляется подготовка проекта планировки
  - ось проектируемого объекта
  - граница зоны планируемого размещения объекта
  - граница земельного участка, сведения о котором содержатся в ЕГРН
- 35:21:0102001:713 кадастровый номер земельного участка, сведения о котором содержатся в ЕГРН  
 ПК23 пикетаж проектируемого линейного объекта

Примечание:  
 Информация о категории земель и форме собственности земельных участков представлена на листе 19

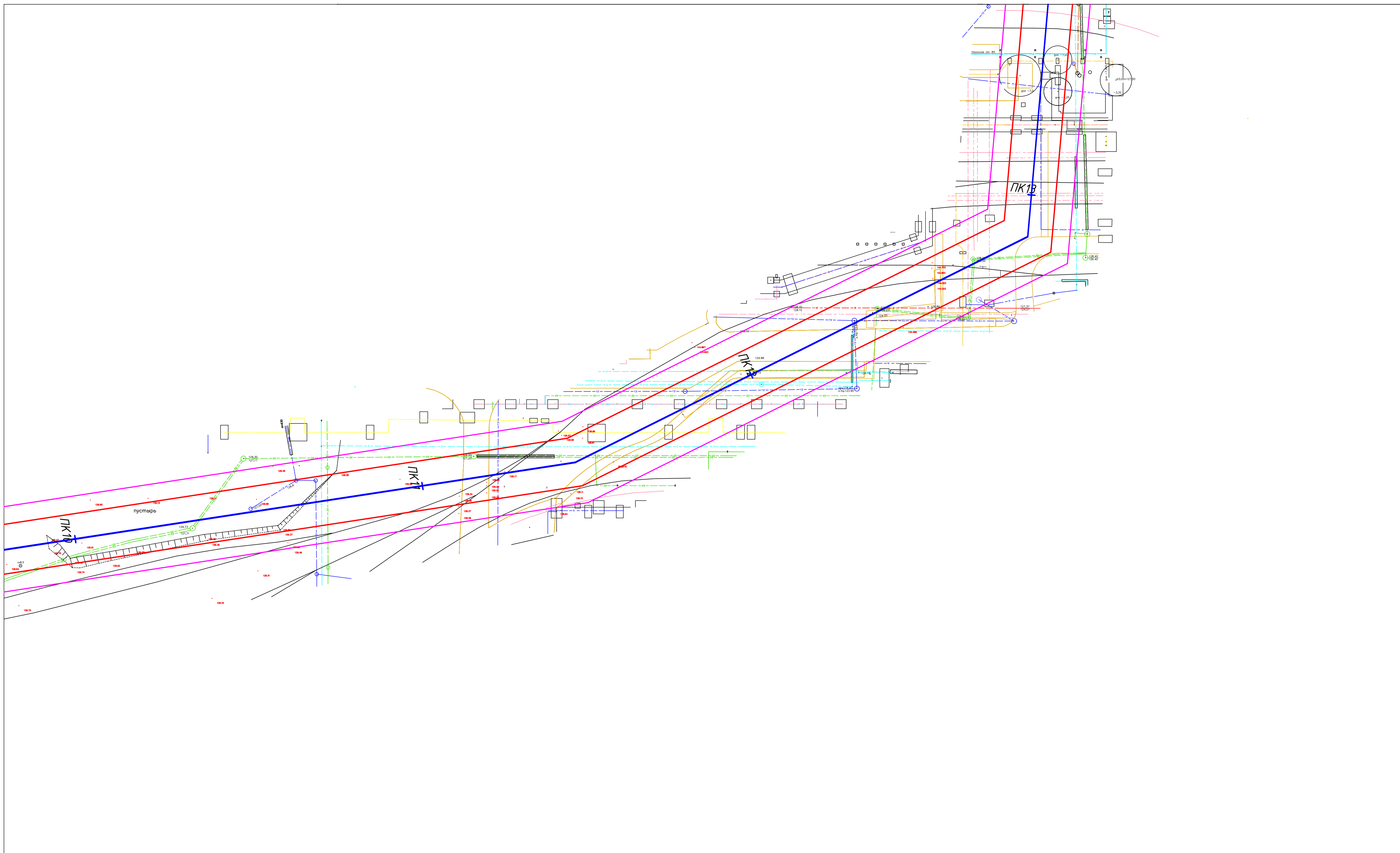
Схема совмещения листов



Вологодская область, г.Череповец				Стадия	Лист	Листов
Проект планировки и проект межевания территории линейного объекта «ПАО «Северсталь» УГЗ (УЗ: «Старательство линии электропередачи 110 кВ», расположенного на территории промышленной площадки ЧерМК ПАО «Северсталь» и ОАО «Северсталь-метиз» города Череповца Вологодской области в кадастровом квартале 35.21.0102001						
Изм.	Колуч.	Лист	М.дог.	Подпись	Дата	
Выполнил	Маленкин				10.20	
Проверил	Безогодов				10.20	
Н.контроль	Безогодов				10.20	
Проект планировки территории с проектом межевания в его составе				17	5	19
Схема использования территории в период разработки проекта планировки						
М 1:500						

Согласована  
 Аксентр  
 Проф.р.  
 Янн.Внес

Изм. № табл.  
 Подпись и дата  
 Взам. инв. №



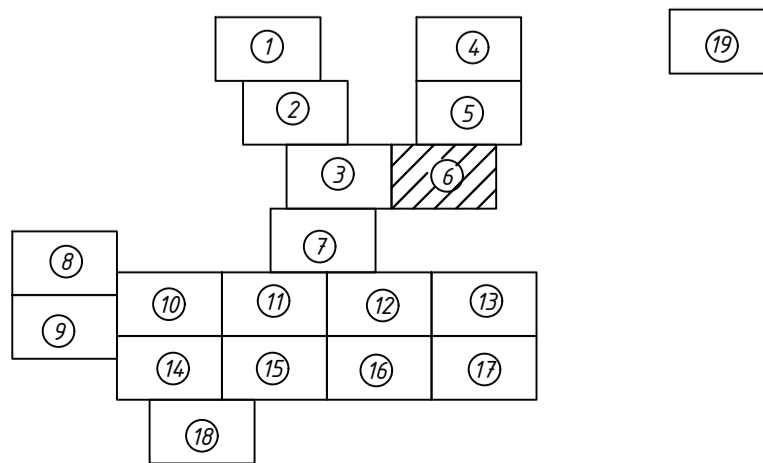
Линейный объект с листом 3

**Условные обозначения:**

- граница территории, в отношении которой осуществляется подготовка проекта планировки
  - ось проектируемого объекта
  - граница зоны планируемого размещения объекта
  - граница земельного участка, сведения о котором содержатся в ЕГРН
- 35:21:0102001:713 кадастровый номер земельного участка, сведения о котором содержатся в ЕГРН  
 ПК23 пикетаж проектируемого линейного объекта

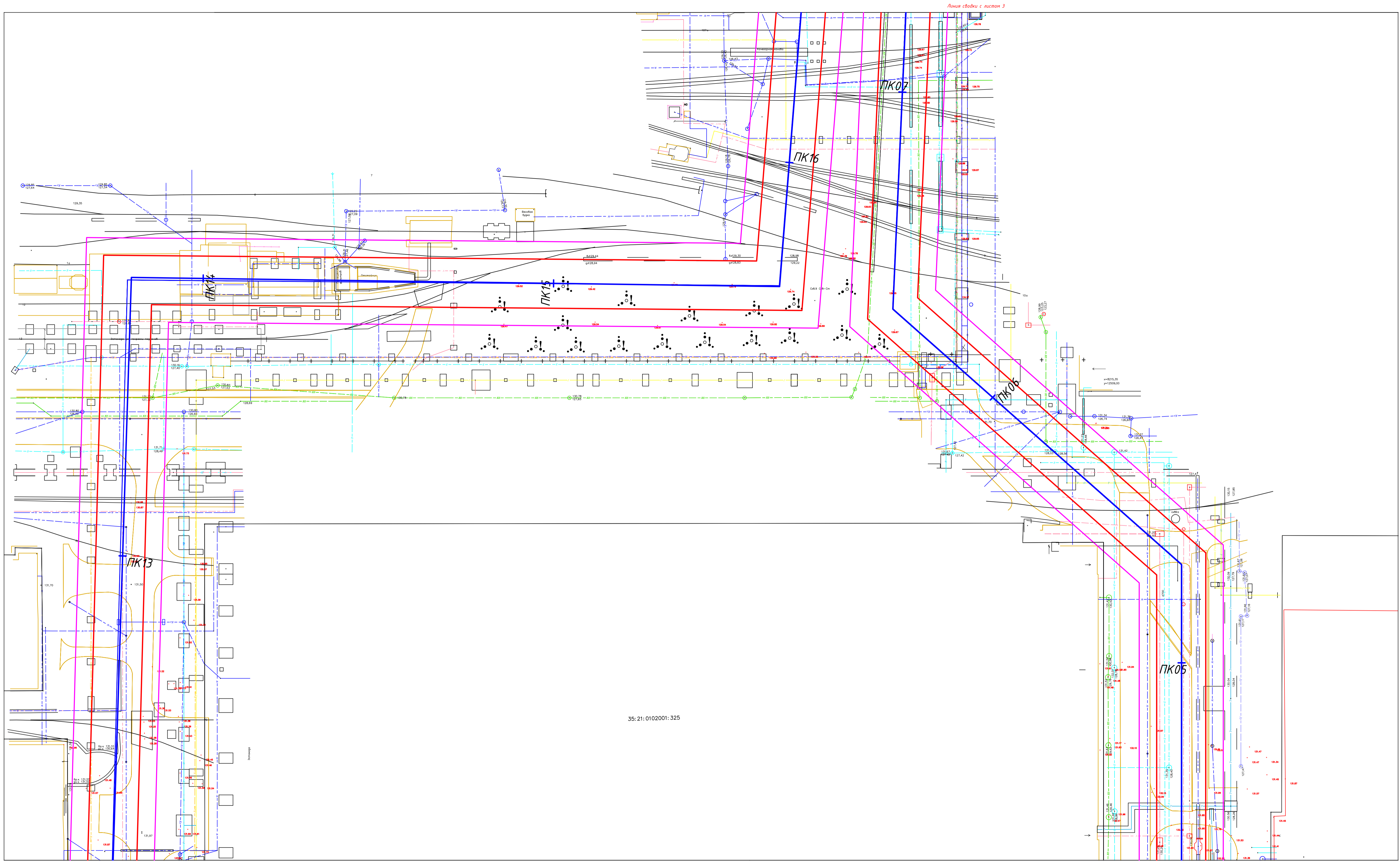
**Примечание:**  
 Информация о категории земель и форме собственности земельных участков представлена на листе 19

Схема совмещения листов



Вологодская область, г. Череповец					Статус	Лист	Листов
Проект планировки и проект межевания территории линейного объекта «ПАО «Северсталь» ШЭЗ (ЭЗ) «Саргальская линия электропередачи 110 кВ», расположенного на территории промышленной площадки ЧерМК ПАО «Северсталь» и ОАО «Северсталь-метиз» города Череповца Вологодской области в кадастровом квартале 35:21:0102001					17	6	19
Изм.	Кол.ч.	Лист	М.доку.	Подпись	Дата		
		Выполнил	Маленкин		10.20		
		Проверил	Безогодов		10.20		
		И.контр.	Безогодов		10.20		
Проект планировки территории с проектом межевания в его составе							
Схема использования территории в период разработки проекта планировки							
М 1:500							

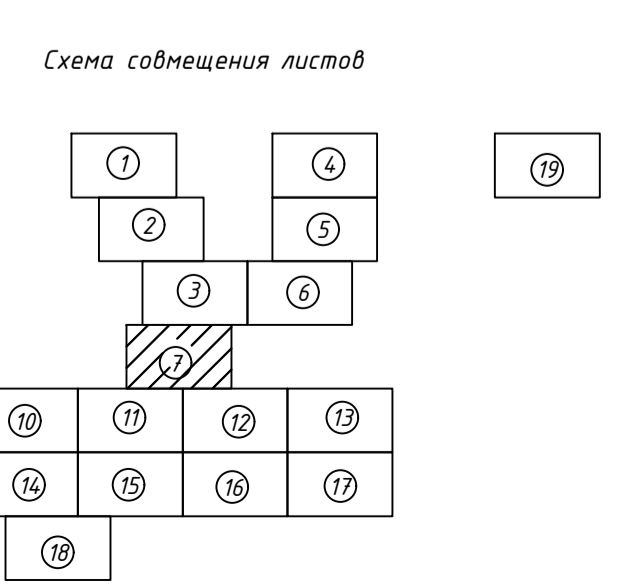
Согласована  
 Инженер  
 Провер.  
 И.В. Внес



Линия сводки с листом 11

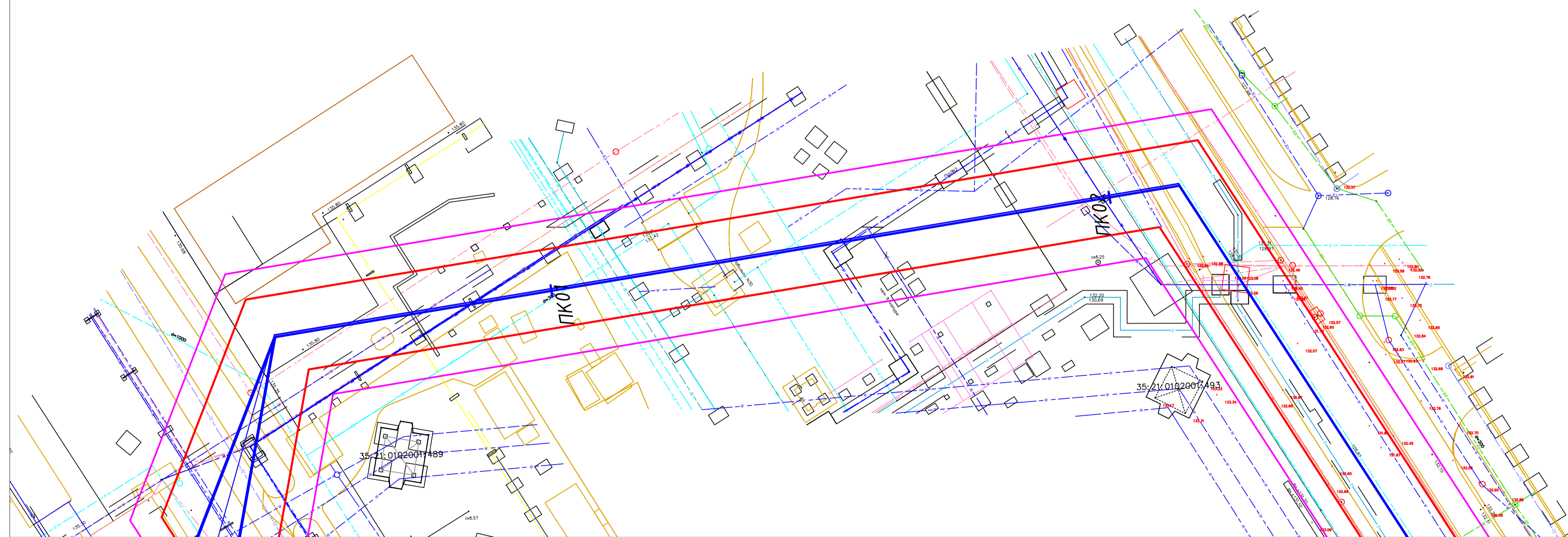
Линия сводки с листом 12

- Условные обозначения:**
- граница территории, в отношении которой осуществляется подготовка проекта планировки
  - ось проектируемого объекта
  - граница зоны планируемого размещения объекта
  - граница земельного участка, сведения о котором содержатся в ЕГРН
- 35:21:0102001:713 кадастровый номер земельного участка, сведения о котором содержатся в ЕГРН  
 ПК23 пикетаж проектируемого линейного объекта



**Примечание:**  
 Информация о категории земель и форме собственности земельных участков представлена на листе 19

				Вологодская область, г.Череповец		
				Проект планировки и проект межевания территории личного объекта «ПАО «Северсталь»», №ЭЗ 14/2018/001/2018/001/001, расположенного на территории промышленной площадки ЧерМК ПАО «Северсталь» и ОАО «Северсталь-метиз» города Череповца Вологодской области в кадастровом квартале 35:21:0102001		
Изм.	Колуч.	Лист	М.дог.	Подпись	Дата	Стадия
	Выполнил	Маленкин			10.20	Лист
	Проверил	Безогодов			10.20	Листов
	И.контроль	Безогодов			10.20	7
				Проект планировки территории с проектом межевания в его составе		
				Схема использования территории в период разработки проекта планировки		
				М 1:500		
				Северный Стандарт Формат А1		

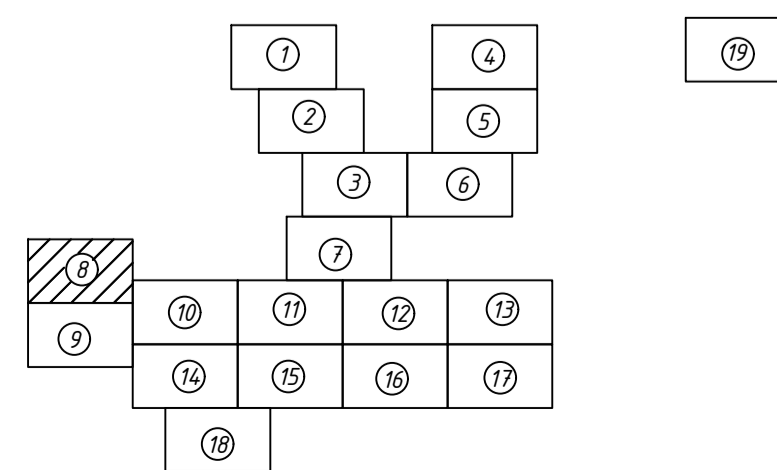


Условные обозначения:

- граница территории, в отношении которой осуществляется подготовка проекта планировки
- ось проектируемого объекта
- граница зоны планируемого размещения объекта
- граница земельного участка, сведения о котором содержатся в ЕГРН
- 35:21:0102001:713 кадастровый номер земельного участка, сведения о котором содержатся в ЕГРН
- ЛК23 пикетаж проектируемого линейного объекта

Примечание:  
Информация о категории земель и форме собственности земельных участков представлена на листе 19

Схема совмещения листов



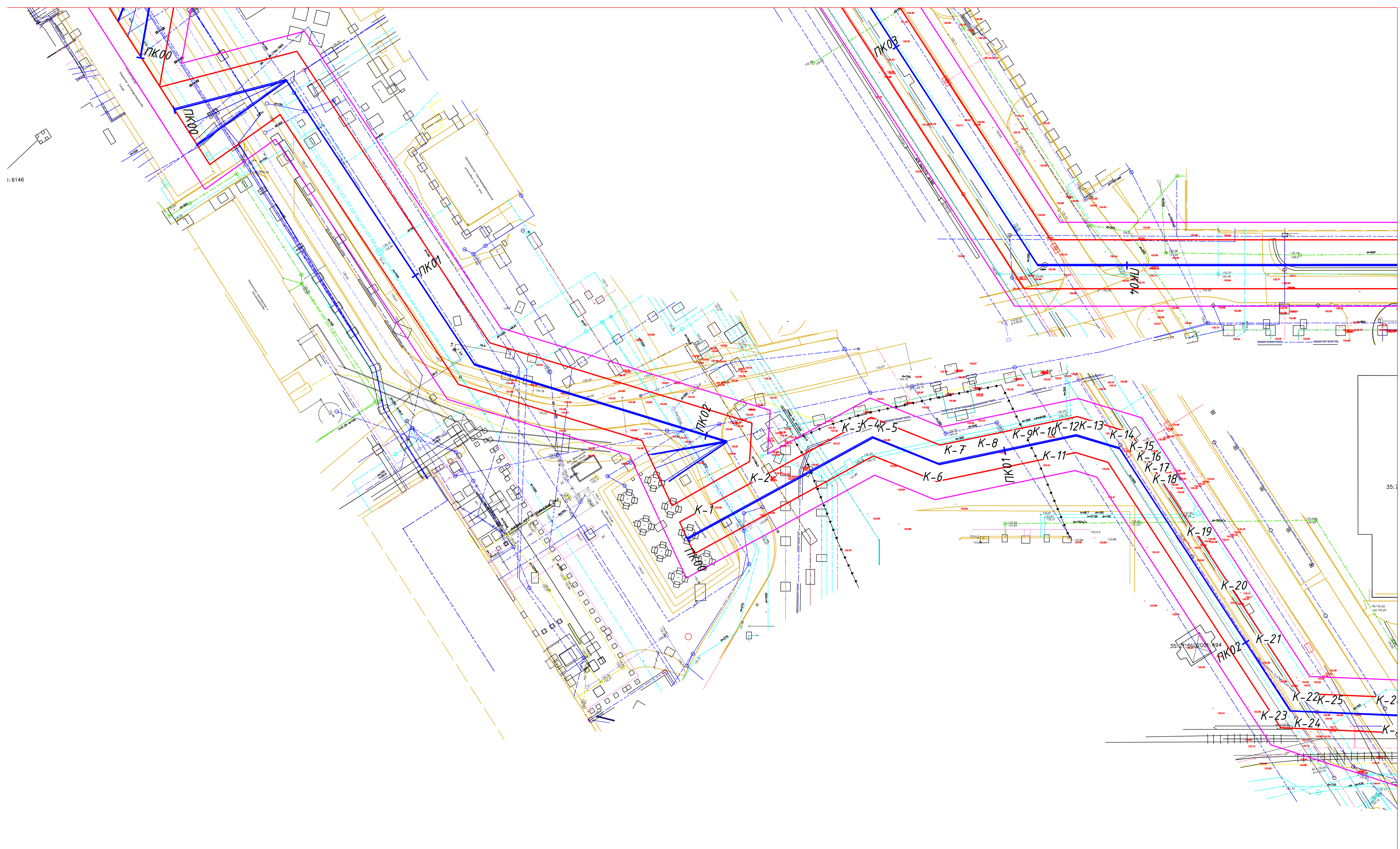
Линия связи с листом 9

Линия связи с листом 10

Согласовано	Исполнитель	Взам. инж. №	Инв. № тех. зад.
Проверено	Проверено	Листы в альбоме	Листы в альбоме
Изм. №	Изм. №	Изм. №	Изм. №

Вологодская область, г. Череповец				Стадия	Лист	Листов
Проект планировки и проект межевания территории линейного объекта «ЛАО «Северсталь», УГЗ 12К: Строительство линии электропередачи 110 кВ, расположенная на территории промышленной площадки ЧерМК ПАО «Северсталь» и ОАО «Северсталь-метиз» города Череповца Вологодской области в кадастровом квартале 35:21:0102001				П	8	19
Изм. Кол.ч.	Лист	Издок.	Подпись	Дата		
Выполнил	Маленкин			10.20		
Проверил	Безогодов			10.20		
И.контр.	Безогодов			10.20		
Проект планировки территории с проектом межевания в его составе						
Схема использования территории в период разработки проекта планировки						
М 1:500						

1:6146

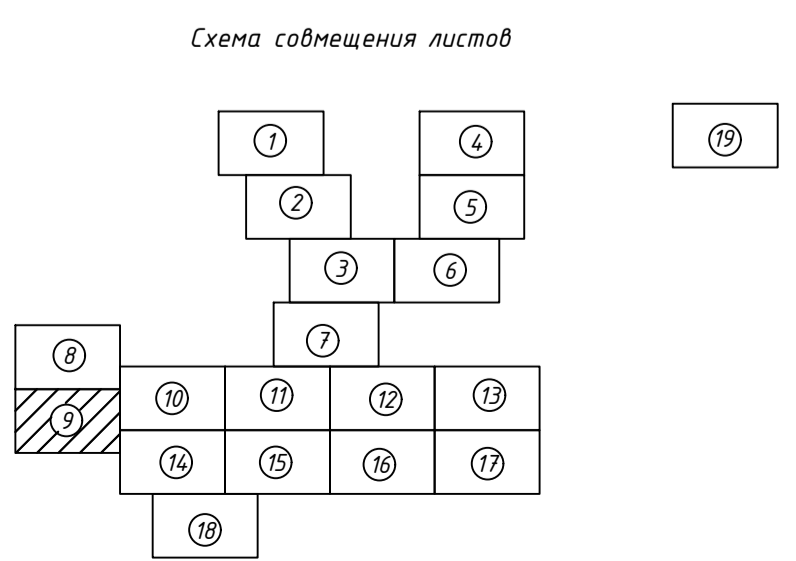


**Условные обозначения:**

- граница территории, в отношении которой осуществляется подготовка проекта планировки
- ось проектируемого объекта
- граница зоны планируемого размещения объекта
- граница земельного участка, сведения о котором содержатся в ЕГРН

35:21:0102001:713 кадастровый номер земельного участка, сведения о котором содержатся в ЕГРН  
ПК23

**Примечание:**  
Информация о категории земель и форме собственности земельных участков представлена на листе 19



Согласована
Исполн.
Провер.
Инж. Внес
Взам. инв. №
Листы и дата
Лист № табл.
Подпись и дата
Инв. № табл.

Вологодская область, г. Череповец			
Проект планировки и проект межевания территории линейного объекта «ПАО «Северсталь» ШЭЗ (ЭЗ) «Саратовская линия электропередачи 110 кВ, расположенная на территории промышленной площадки ЧерМК ПАО «Северсталь» и ОАО «Северсталь-метиз» города Череповца Вологодской области в кадастровом квартале 35:21:0102001»			
Изм. Колуч	Лист М.док.	Подпись	Дата
Выполнил	Маленкин		10.20
Проверил	Безогодов		10.20
И.контр.	Безогодов		10.20
Проект планировки территории с проектом межевания в его составе			
Схема использования территории в период разработки проекта планировки			
М 1:500			
Стадия	Лист	Листов	
П	9	19	
Северный Стандарт Формат А1			



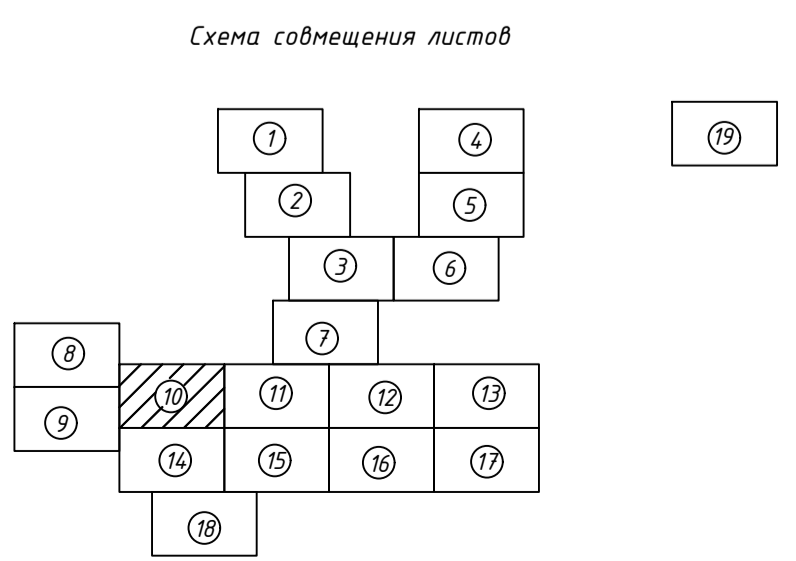
Согласовано	
Начальник	
Проект	
Изм. №	
Взам. инв. №	
Листы и дата	
Подпись и дата	
Изм. №	

**Условные обозначения:**

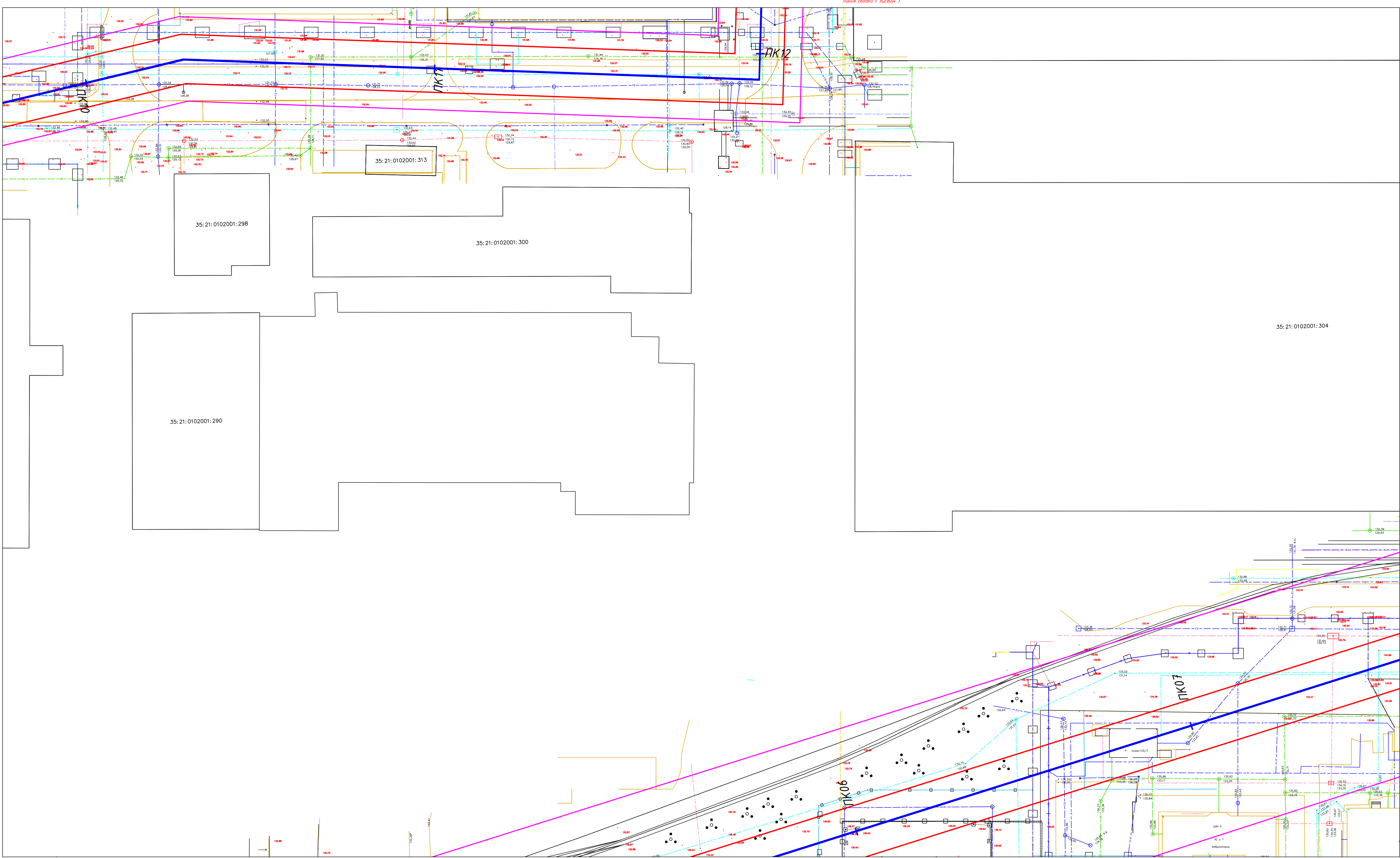
- граница территории, в отношении которой осуществляется подготовка проекта планировки
- ось проектируемого объекта
- граница зоны планируемого размещения объекта
- граница земельного участка, сведения о котором содержатся в ЕГРН

35:21:0102001:713 кадастровый номер земельного участка, сведения о котором содержатся в ЕГРН  
пк23 пикетаж проектируемого линейного объекта

**Примечание:**  
Информация о категории земель и форме собственности земельных участков представлена на листе 19



				Вологодская область, г. Череповец		
				Проект планировки и проект межевания территории линейного объекта «ПАО «Северсталь»» УГЗ (ЛС) «Саргальская линия» электротрансформатора 110 кВ, расположенного на территории промышленной площадки ЧерМК ПАО «Северсталь» и ОАО «Северсталь-метиз» города Череповца Вологодской области в кадастровом квартале 35:21:0102001		
Изм. №	Кол.ч.	Лист	Издок.	Подпись	Дата	Стадия
Выполнил	Маленкин				10.20	П
Проверил	Безогодов				10.20	
И.контр. №	Безогодов				10.20	Л
				Проект планировки территории с проектом межевания в его составе		
				Схема использования территории в период разработки проекта планировки		19
				М 1:500		
				Северный Стандарт		
				Формат А1		



Линия съедини с листом 7

Линия съедини с листом 12

Линия съедини с листом 10

Линия съедини с листом 15

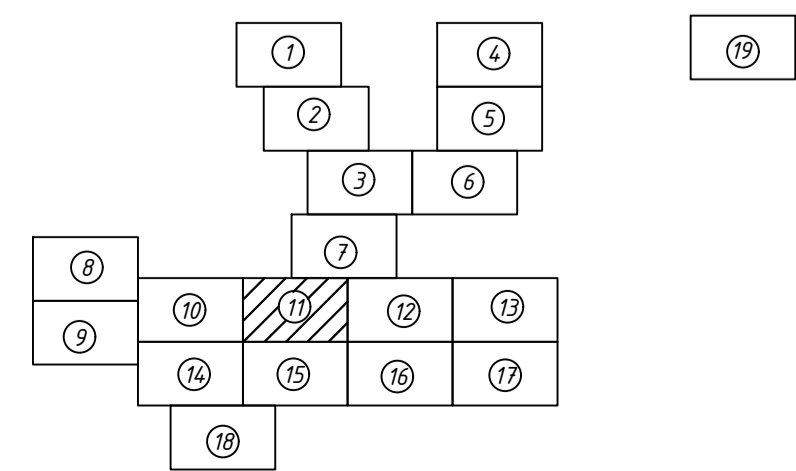
Согласована	Исполнитель	Взам. инв. №
Провер.	Провер.	Изм. №
Изм. №	Изм. №	Изм. №

Условные обозначения:

- граница территории, в отношении которой осуществляется подготовка проекта планировки
- ось проектируемого объекта
- граница зоны планируемого размещения объекта
- граница земельного участка, сведения о котором содержатся в ЕГРН
- 35:21:0102001:713 кадастровый номер земельного участка, сведения о котором содержатся в ЕГРН
- ПК23 ликтеаж проектируемого линейного объекта

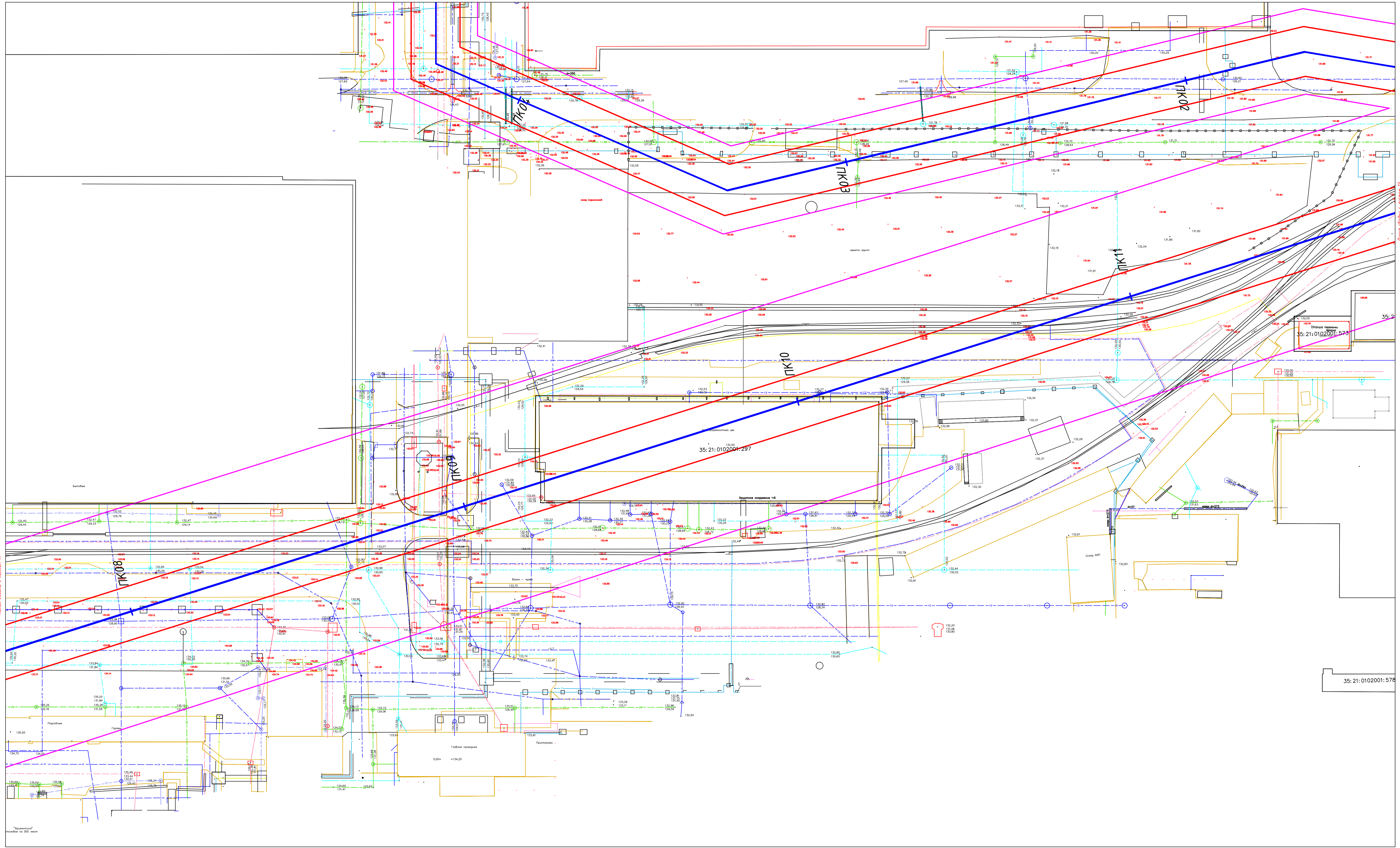
Примечание:  
Информация о категории земель и форме собственности земельных участков представлена на листе 19

Схема совмещения листов



Вологодская область, г.Череповец				Стадия	Лист	Листов
Изм.	Колуч.	Лист	М.дог.	Подпись	Дата	
Выполнил	Маленкин				10.20	
Проверил	Безогодов				10.20	
И.контроль	Безогодов				10.20	
Проект планировки и проект неживой территории линейного объекта «ПАО «Северсталь» УГЗ (УЗ) «Северсталь» линии электропередачи 110 кВ, расположенного на территории промышленной площадки ЧерМК ПАО «Северсталь» и ОАО «Северсталь-метиз» города Череповца Вологодской области в кадастровом квартале 35:21:0102001						11
Проект планировки территории с проектом неживания в его составе						19
Схема использования территории в период разработки проекта планировки						
М 1:500						
Северный Стандарт						
Формат А1						





Линия съединки с листом 11

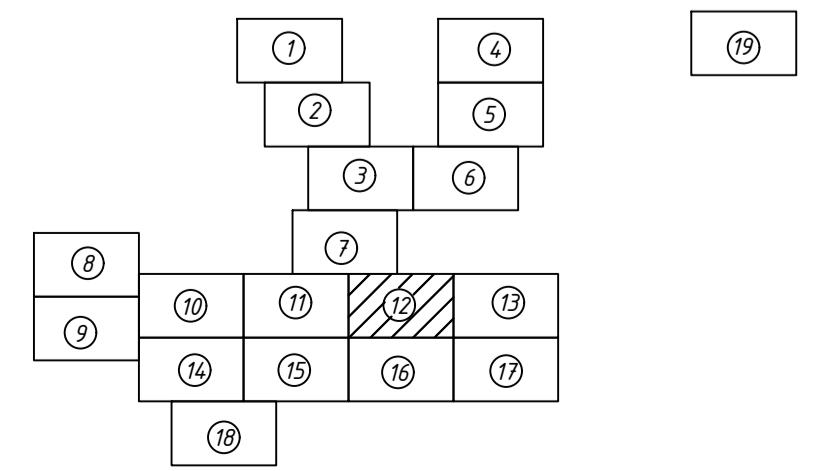
Линия съединки с листом 13

35:21:0102001:578

- Условные обозначения:**
- граница территории, в отношении которой осуществляется подготовка проекта планировки
  - ось проектируемого объекта
  - граница зоны планируемого размещения объекта
  - граница земельного участка, сведения о котором содержатся в ЕГРН
- 35:21:0102001:713 кадастровый номер земельного участка, сведения о котором содержатся в ЕГРН  
 ПК23 пикетаж проектируемого линейного объекта

**Примечание:**  
 Информация о категории земель и форме собственности земельных участков представлена на листе 19

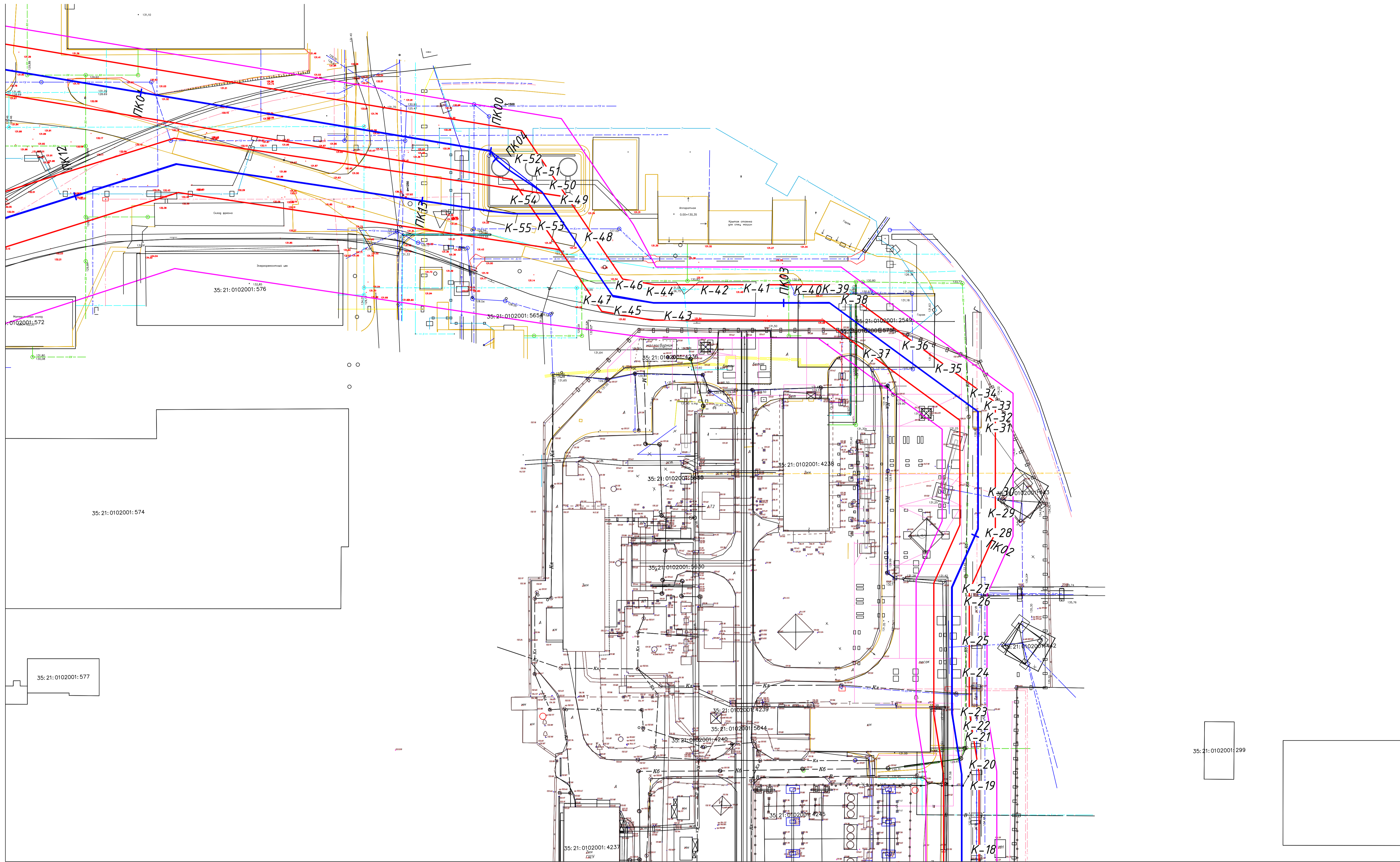
Схема совмещения листов



Согласована  
 Аксентер  
 Провер.  
 Язык. Внес

Изм. № табл. Подпись и дата  
 Взам. инв. №

Вологодская область, г.Череповец				Стдия	Лист	Листов		
Изм.	Колуч.	Лист	М.дог.	Подпись	Дата			
Выполнил	Маленкин				10.20			
Проверил	Безогодов				10.20			
И.контроль	Безогодов				10.20			
Проект планировки и проект неживая территории линейного объекта «ПАО «Северсталь»» №3 (д.г.г. Старостинского линия железнодорожной 110 км, расположенного на территории промышленной площадки ЧерМК ПАО «Северсталь»-метиз» города Череповца Вологодской области в кадастровом квартале 35:21:0102001						7	12	19
Проект планировки территории с проектом неживая в его составе								
Схема использования территории в период разработки проекта планировки								
М 1:500								



Линия обьекта с листом 12

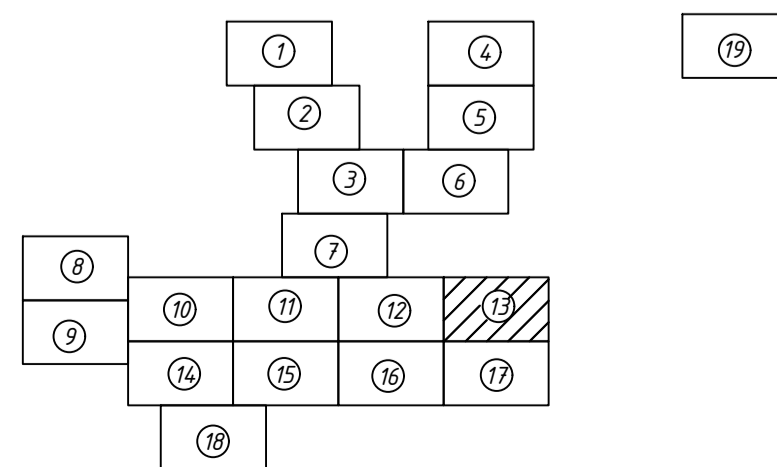
Линия обьекта с листом 11

**Условные обозначения:**

- граница территории, в отношении которой осуществляется подготовка проекта планировки
  - ось проектируемого объекта
  - граница зоны планируемого размещения объекта
  - граница земельного участка, сведения о котором содержатся в ЕГРН
- 35:21:0102001:713 кадастровый номер земельного участка, сведения о котором содержатся в ЕГРН  
 ПК23 пикетаж проектируемого линейного объекта

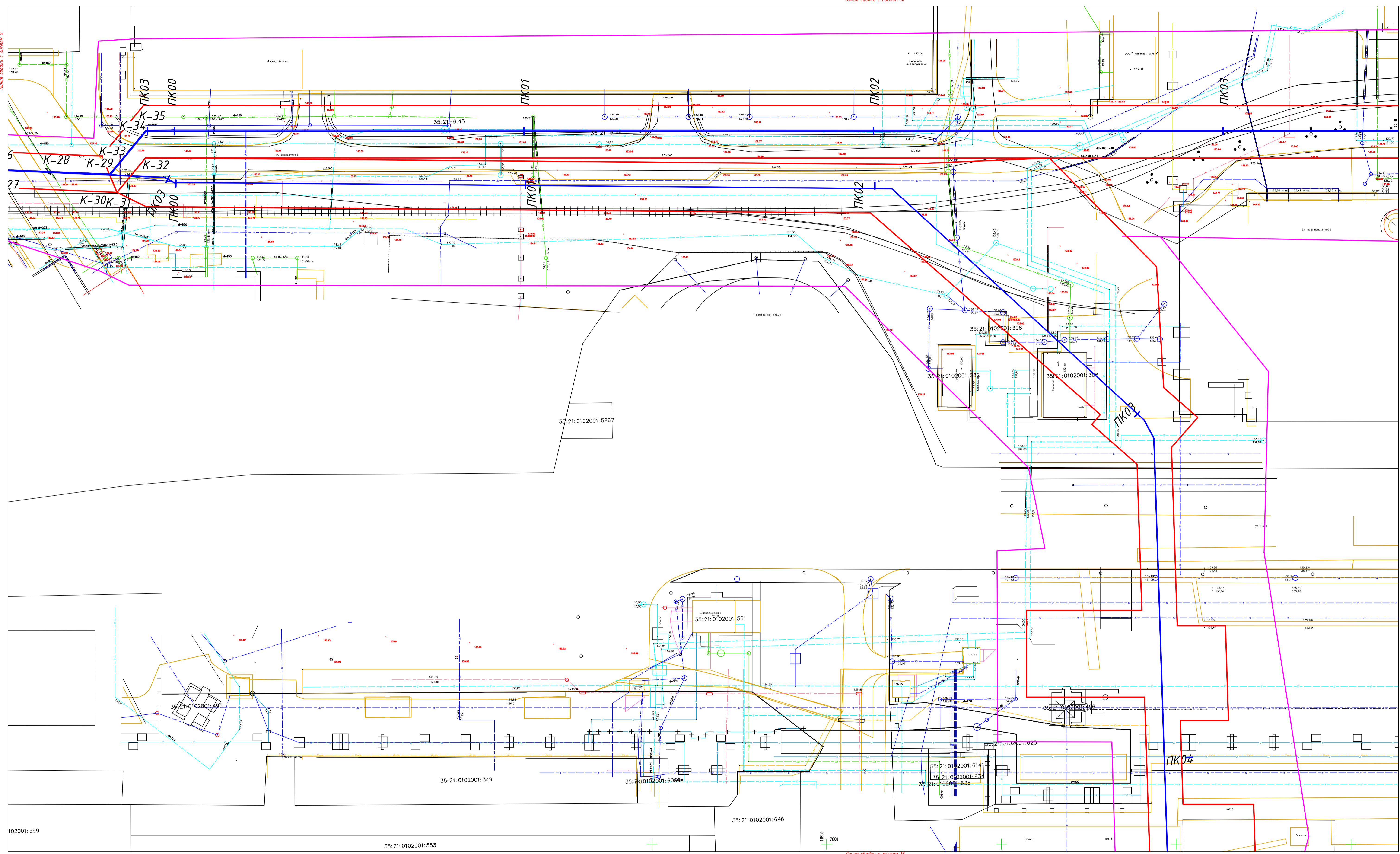
**Примечание:**  
 Информация о категории земель и форме собственности земельных участков представлена на листе 19

**Схема совмещения листов**



Согласовано  
 Н.Колуп.  
 Провер.  
 Изм. внес.  
 Взам. инв. №  
 Подпись и дата  
 Инв. № подл.

Вологодская область, г.Череповец					Стадия	Лист	Листов	
Изм.	Колуч.	Лист	№ док.	Подпись	Дата	П	13	19
Выполнил	Маленчик				10.20			
Проверил	Безогодов				10.20			
Н. контроль	Безогодов				10.20			
Проект планировки и проекта межевания территории линейного объекта «ПАО «Северсталь» УГЗ ЦЭС. Строительство линий электропередачи 110 кВ, расположенные на территории промышленной площадки ЧерМК ПАО «Северсталь» и ОАО «Северсталь-метиз» города Череповца Вологодской области в кадастровом квартале 35:21:0102001					Проект планировки территории с проектом межевания в его составе			
Проект планировки и проекта межевания территории линейного объекта «ПАО «Северсталь» УГЗ ЦЭС. Строительство линий электропередачи 110 кВ, расположенные на территории промышленной площадки ЧерМК ПАО «Северсталь» и ОАО «Северсталь-метиз» города Череповца Вологодской области в кадастровом квартале 35:21:0102001					Схема использования территории в период разработки проекта планировки			
					М 1:500			

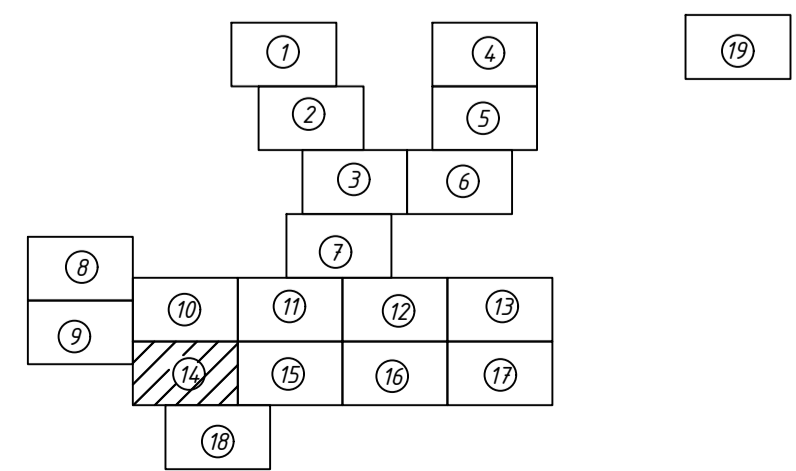


Условные обозначения:

- граница территории, в отношении которой осуществляется подготовка проекта планировки
- ось проектируемого объекта
- граница зоны планируемого размещения объекта
- граница земельного участка, сведения о котором содержатся в ЕГРН
- 35:21:0102001:713 кадастровый номер земельного участка, сведения о котором содержатся в ЕГРН
- ПК23 пикетаж проектируемого линейного объекта

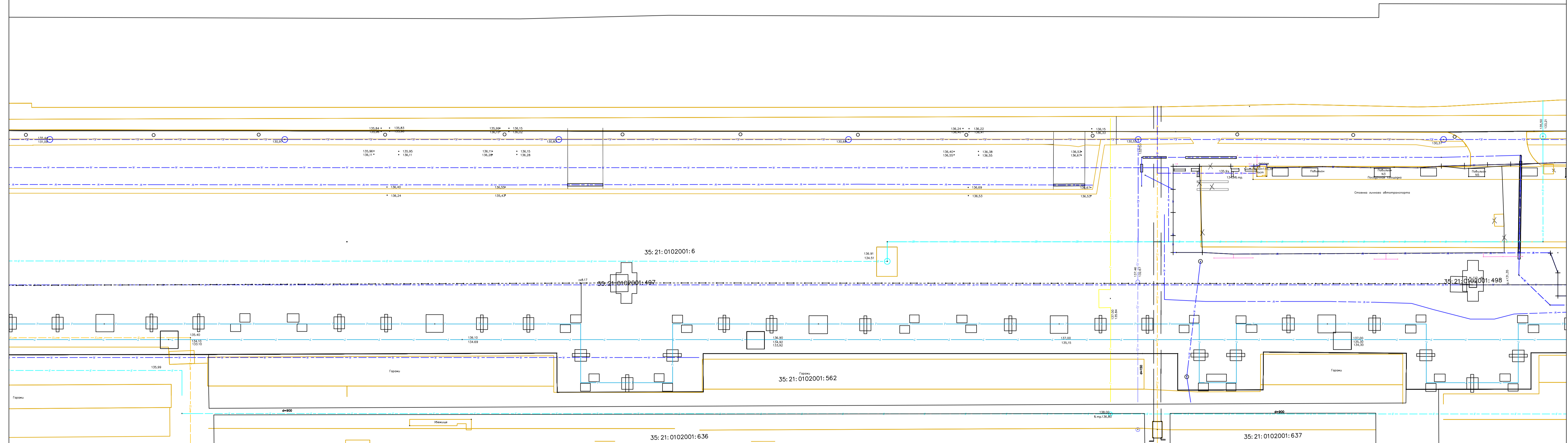
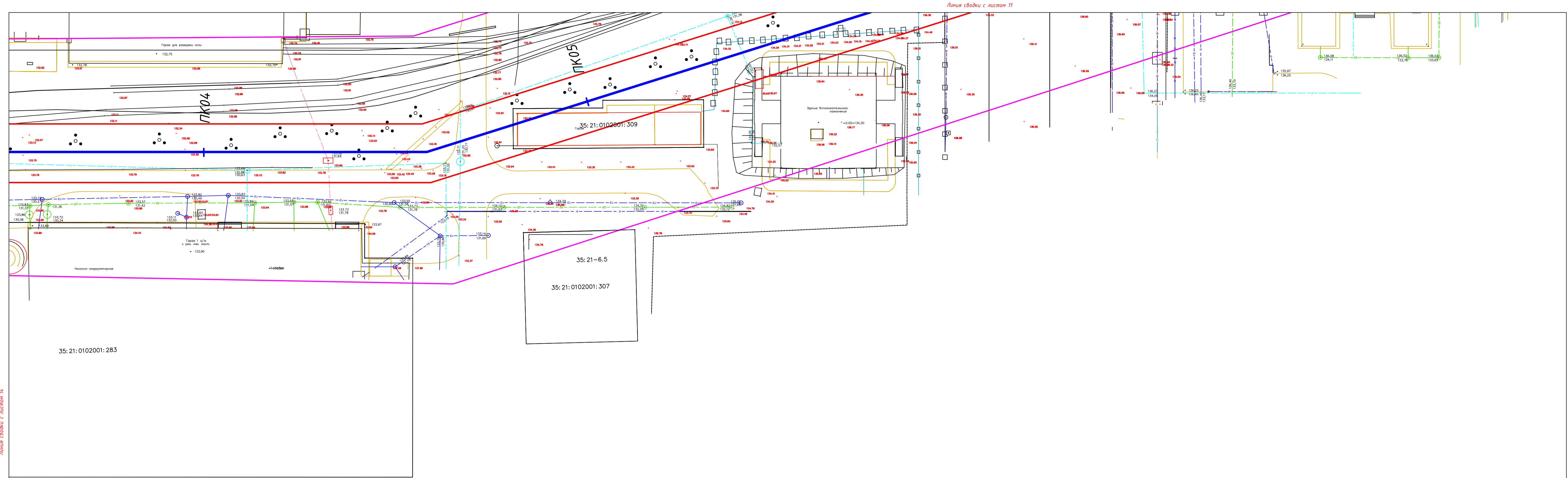
Примечание:  
Информация о категории земель и форме собственности земельных участков представлена на листе 19

Схема сообщения листов



Согласовано	
Начальник	
Проект.	
Инж. Диев	
Взам. инв. №	
Листы и дата	
Инв. № подл.	

Вологодская область, г. Череповец			
Проект планировки и проект межевания территории линейного объекта «ПАО «Северсталь» УЗ 112» (г. Череповец) линии электропередачи 110 кВ, расположенного на территории проектной площадки ЧерМК ПАО «Северсталь» и ОАО «Северсталь-метиз» города Череповца Вологодской области в кадастровом квартале 35:21:0102001			
Изм. Кол.ч.	Лист № док.	Подпись	Дата
Выполнил	Маленкин		10.20
Проверил	Беззодов		10.20
И.контр.	Беззодов		10.20
Проект планировки территории с проектом межевания в его составе			
Схема использования территории в период разработки проекта планировки			
Стадия	Лист	Листов	
П	14	19	
М 1:500			
Северный Стандарт			
Формат А1			



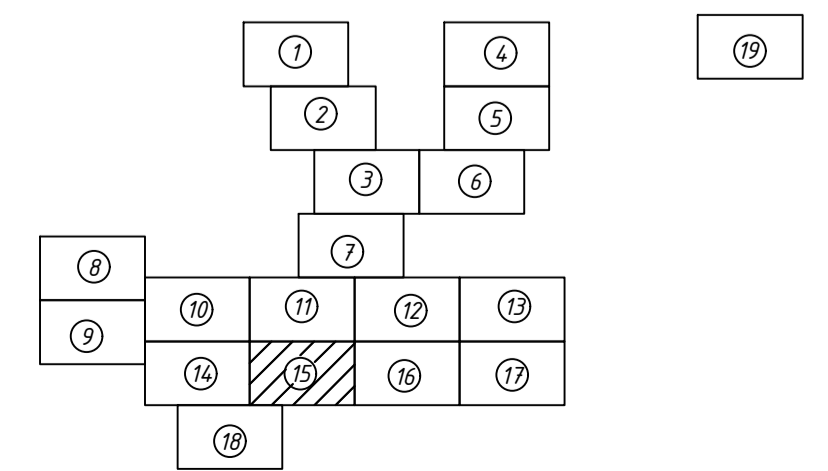
**Условные обозначения:**

- граница территории, в отношении которой осуществляется подготовка проекта планировки
- ось проектируемого объекта
- граница зоны планируемого размещения объекта
- граница земельного участка, сведения о котором содержатся в ЕГРН

35:21:0102001:713 кадастровый номер земельного участка, сведения о котором содержатся в ЕГРН  
ПК23 пикетаж проектируемого линейного объекта

**Примечание:**  
Информация о категории земель и форме собственности земельных участков представлена на листе 19

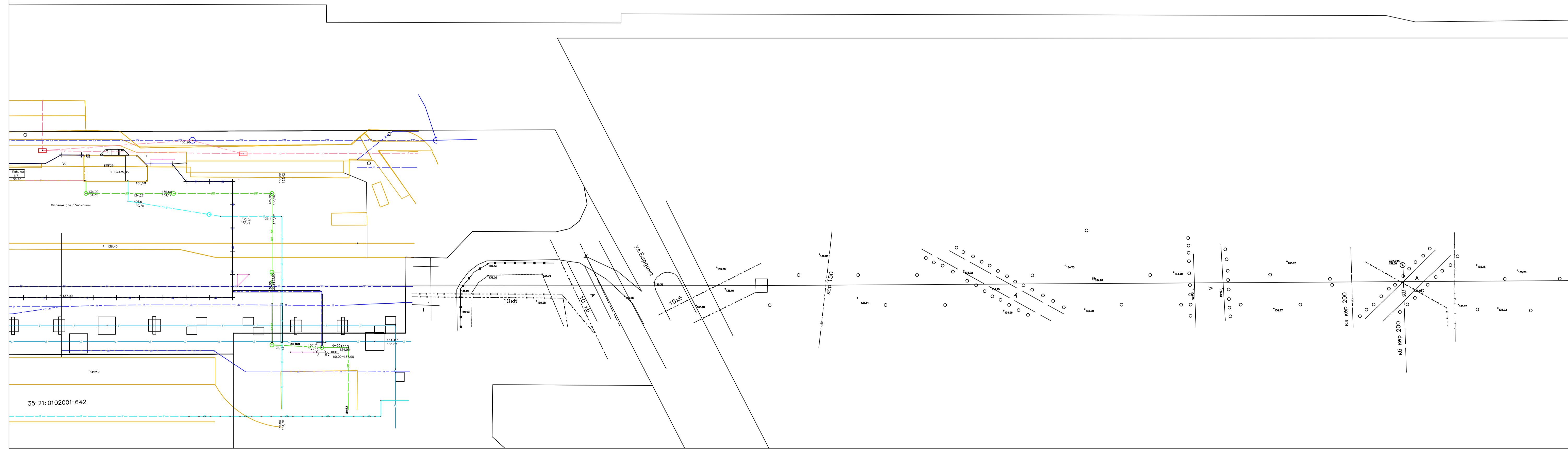
Схема совмещения листов



Согласовано
Начальник
Проект
И.И. ДИЕС
Взам. инв. №
Листы и дата
Подпись и дата
Инв. № подл.

Вологодская область, г.Череповец			
Проект планировки и проект межевания территории линейного объекта «ПАО «Северсталь» УГЗ (УЗ «Северсталь») линейной электролинии 110 кВ, расположенной на территории промышленной площадки ЧерМК ПАО «Северсталь» и ОАО «Северсталь-метиз» города Череповца Вологодской области в кадастровом квартале 35:21:02001			
Изм. Кол.ч.	Лист № док.	Подпись	Дата
Выполнил	Маленкин		10.20
Проверил	Безогодов		10.20
И.Контроль	Безогодов		10.20
Проект планировки территории с проектом межевания в его составе			
Схема использования территории в период разработки проекта планировки			
М 1:500			
Стадия	Лист	Листов	
П	15	19	
Северный Стандарт			
Формат А1			

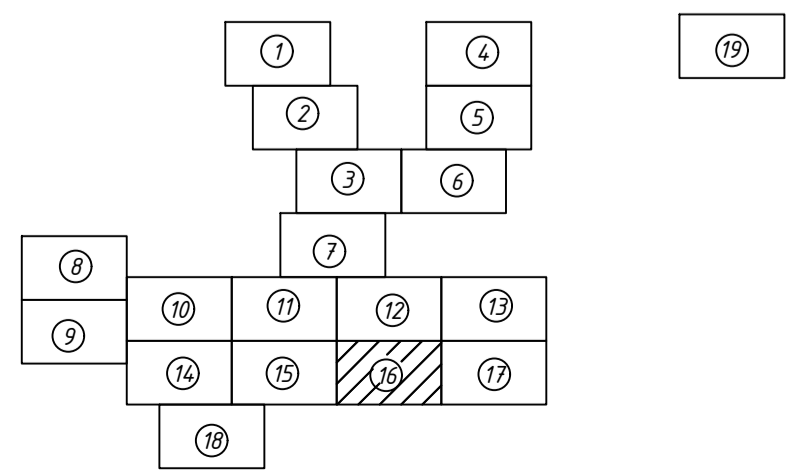
35:21-8.31



- Условные обозначения:**
- граница территории, в отношении которой осуществляется подготовка проекта планировки
  - ось проектируемого объекта
  - граница зоны планируемого размещения объекта
  - граница земельного участка, сведения о котором содержатся в ЕГРН
- 35:21:0102001:713 кадастровый номер земельного участка, сведения о котором содержатся в ЕГРН  
ПК23 пикетаж проектируемого линейного объекта

**Примечание:**  
Информация о категории земель и форме собственности земельных участков представлена на листе 19

Схема совмещения листов



Согласована
Начисл.
Провер.
Изм. внес
Взам. инв. №
Листы и дата
Получ. №
Инв. № подл.

Вологодская область, г. Череповец				Стадия	Лист	Листов
Проект планировки и проект межевания территории линейного объекта «ПАО «Северсталь» УГЗ (УГЗ) «Саратовская линия электропередачи 110 кВ», расположенного на территории промышленной площадки ЧерМК ПАО «Северсталь» и ОАО «Северсталь-метиз» города Череповца Вологодской области в кадастровом квартале 35:21:0102001				П	16	19
Изм. Кол.уч.	Лист	Издок.	Подпись	Дата		
Выполнил	Маленкин			10.20		
Проверил	Безогодов			10.20		
И.контр.	Безогодов			10.20		
Проект планировки территории с проектом межевания в его составе						
Схема использования территории в период разработки проекта планировки						
М 1:500						

35:21:0102001:4246

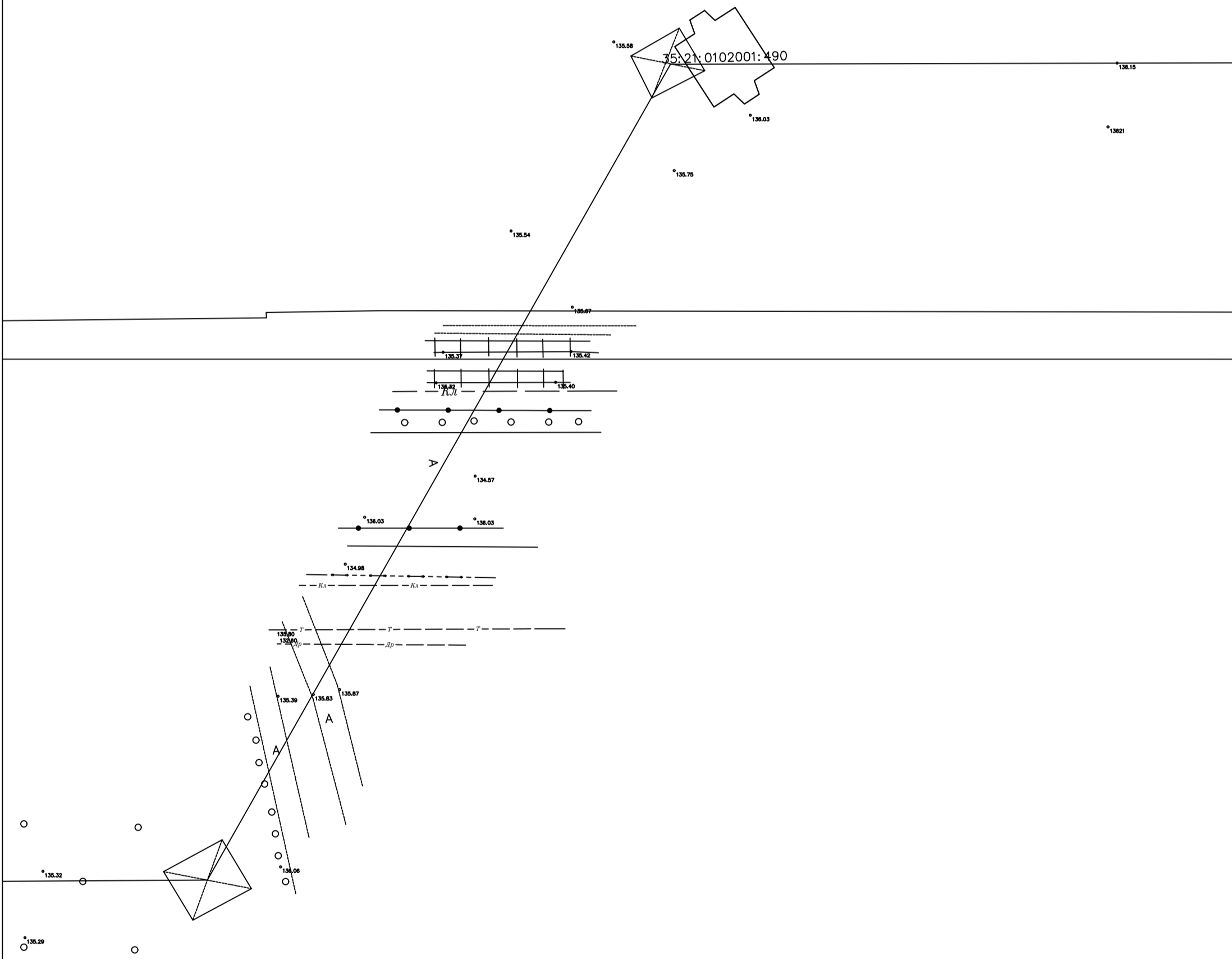
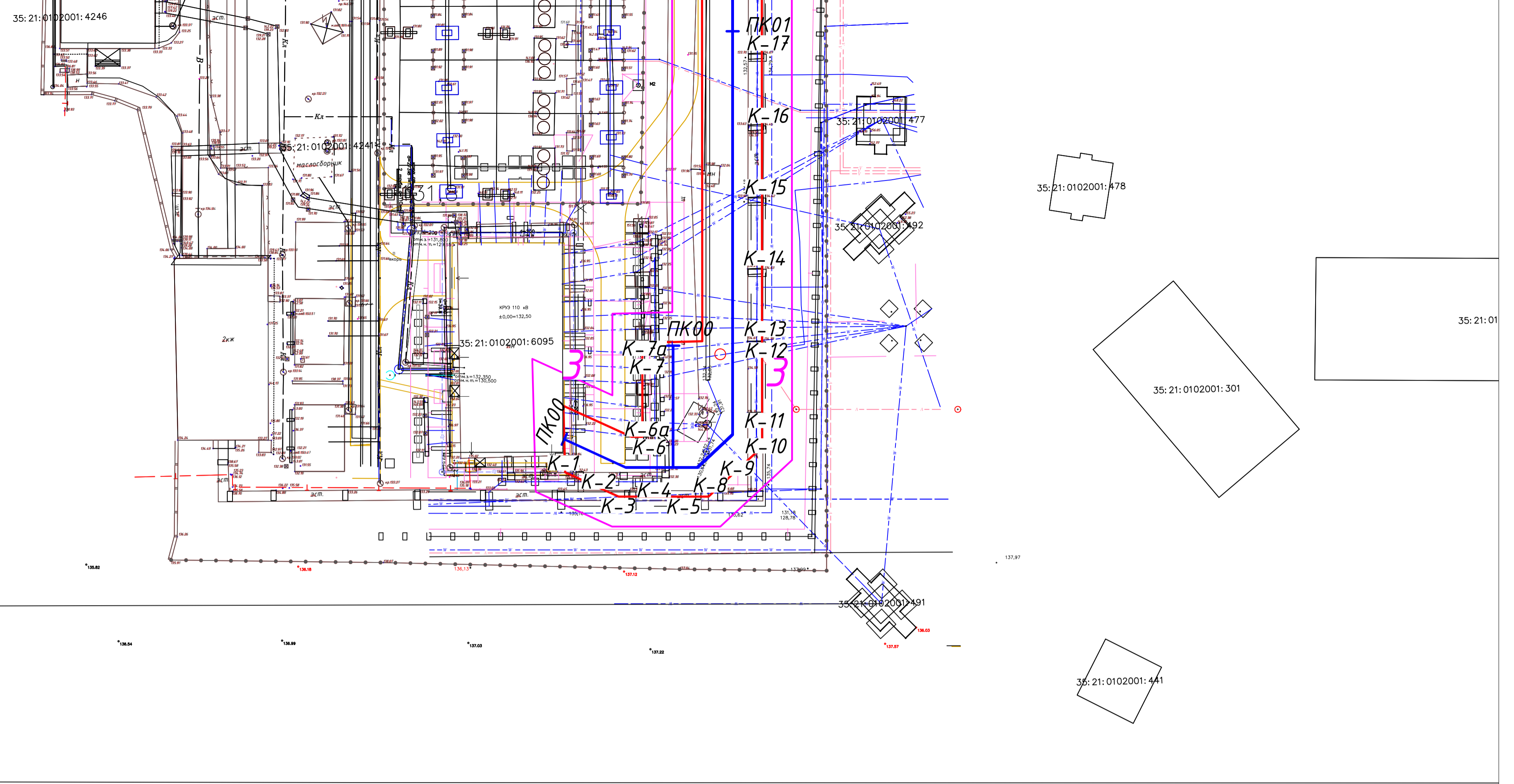
35:21:0102001:4246

35:21:0102001:6095

35:21:0102001:490

35:21:0102001:713

пк23

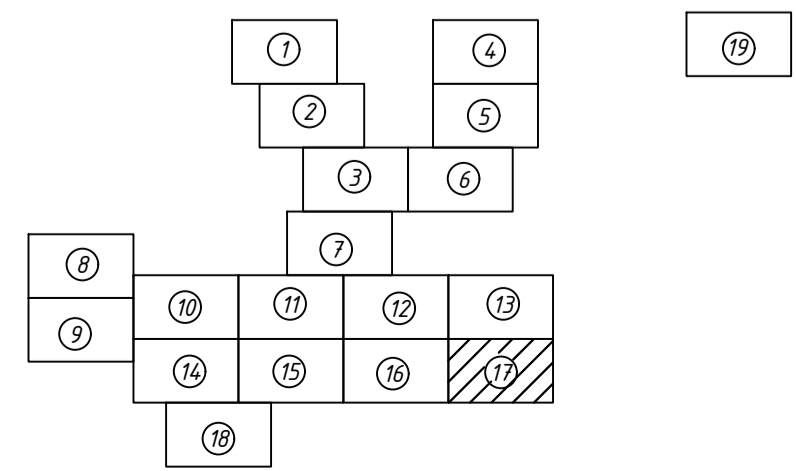


Условные обозначения:

- граница территории, в отношении которой осуществляется подготовка проекта планировки
- ось проектируемого объекта
- граница зоны планируемого размещения объекта
- граница земельного участка, сведения о котором содержатся в ЕГРН
- 35:21:0102001:713 кадастровый номер земельного участка, сведения о котором содержатся в ЕГРН
- пк23 пикетаж проектируемого линейного объекта

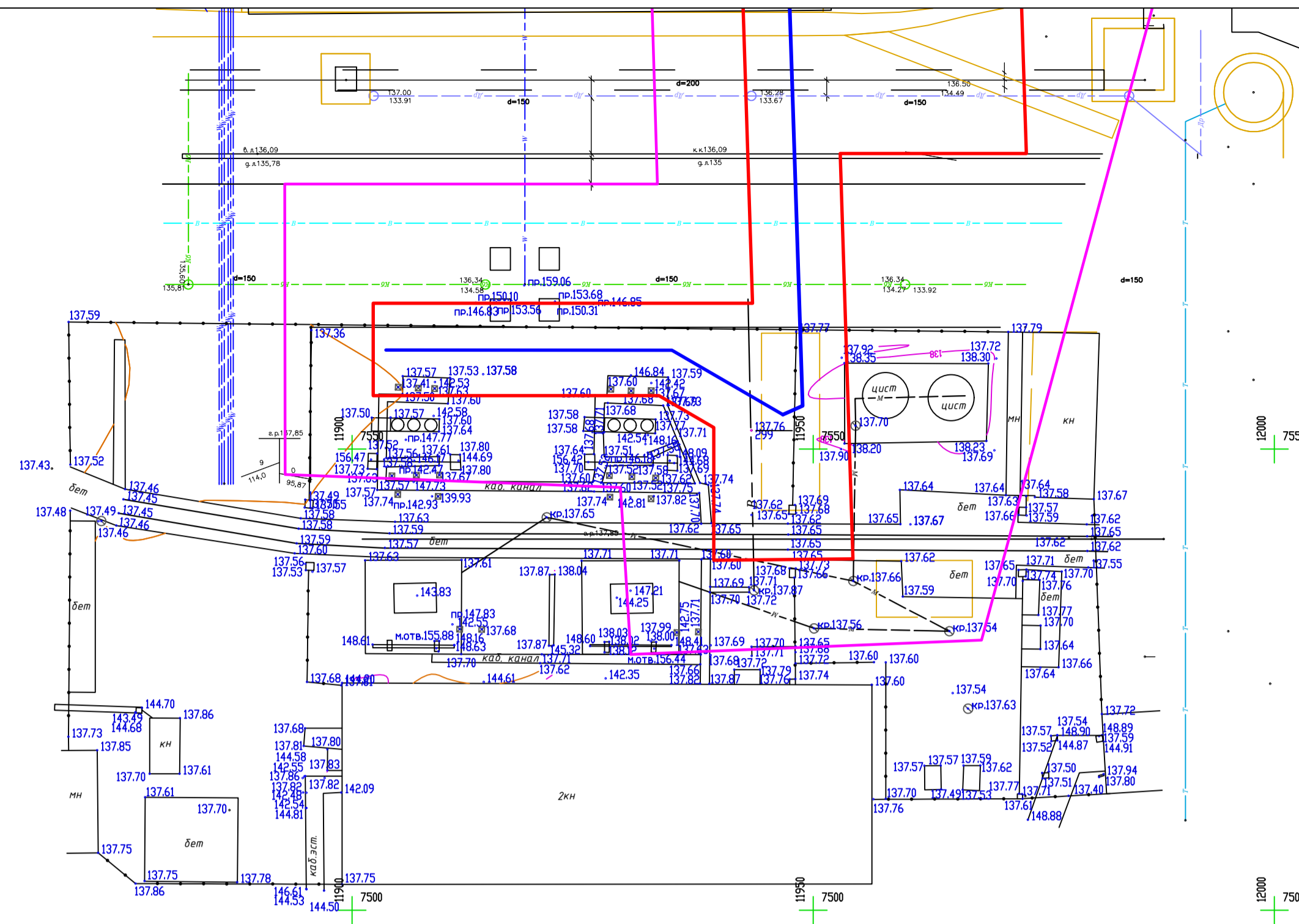
Примечание:  
Информация о категории земель и форме собственности земельных участков представлена на листе 19

Схема совмещения листов



Согласовано	
Начальник	
Проект	
Изм. внес	
Взам. инв. №	
Листы и дата	
Подпись и дата	
Инв. № подл.	

Вологодская область, г.Череповец				Стадия	Лист	Листов
Проект планировки и проект межевания территории линейного объекта «ПАО «Северсталь» ШЭЗ (ЭЗ) «Саратовская линия электропередачи 110 кВ», расположенного на территории промышленной площадки ЧерМК ПАО «Северсталь» и ОАО «Северсталь-метиз» города Череповца Вологодской области в кадастровом квартале 35:21:0102001				п	17	19
Изм. Кол.уч.	Лист № док.	Подпись	Дата			
Выполнил	Маленкин		10.20			
Проверил	Безогодов		10.20			
Н.контроль	Безогодов		10.20			
Проект планировки территории с проектом межевания в его составе						
Схема использования территории в период разработки проекта планировки						
М 1:500						



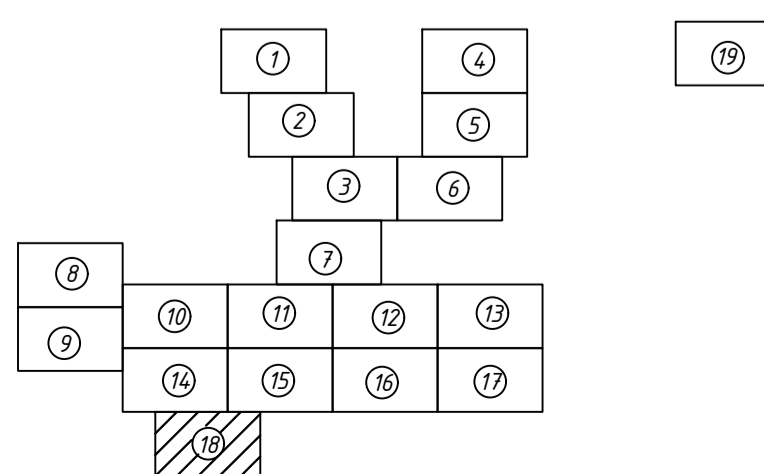
35:21-7.12

Условные обозначения:

- граница территории, в отношении которой осуществляется подготовка проекта планировки
  - ось проектируемого объекта
  - граница зоны планируемого размещения объекта
  - граница земельного участка, сведения о котором содержатся в ЕГРН
- 35:21:0102001:713 кадастровый номер земельного участка, сведения о котором содержатся в ЕГРН  
лп23 пикетаж проектируемого линейного объекта

Примечание:  
Информация о категории земель и форме собственности земельных участков представлена на листе 19

Схема совмещения листов



Согласовано
Исполн.
Провер.
Изм. внес.
Взам. инв. №
Листы и дата
Инв. № подл.

Вологодская область, г.Череповец			
Проект планировки и проект межевания территории линейного объекта «ПАО «Северсталь» ШЭЗ (ЭЗ) «Саратовская линия» железной дороги 190 км», расположенного на территории ограниченной площади ЧерМК ПАО «Северсталь» и ОАО «Северсталь-метиз» города Череповца Вологодской области в кадастровом квартале 35:21:0102001			
Изм. Кол.уч.	Лист № док.	Подпись	Дата
Выполнил	Маленкин		10.20
Проверил	Безогодов		10.20
И.контр.	Безогодов		10.20
Проект планировки территории с проектом межевания в его составе			
Схема использования территории в период разработки проекта планировки			
М 1:500			
Стадия	Лист	Листов	
П	18	19	
Северный Стандарт Формат А1			