№ пп	Кад.номер ЗУ/кад.номер	Площадь земельного участка кв.м.	Местоположение	Вид права земельного участка
1	3	4		5
ВЛ 110 кВ ЗРУ ТЭЦ ПВС - ГПП-3 I, II цепь				
1	35:21:0102001:6076	13 711 108	Российская Федерация, Вологодская область, г Череповец, Северо-Западный промузел	Собственность Публичное акционерное общество "Северсталь"
2	35:21:0102001:289	819	г Череповец, Северо-западный промузел	Собственность Публичное акционерное общество "Северсталь"
3	35:21:0102001:6076	13 711 108	Российская Федерация, Вологодская область, г Череповец, Северо-Западный промузел	Собственность Публичное акционерное общество "Северсталь"
4	35:21:0102001:294	8 929	г Череповец, Северо-западный промузел	Собственность Публичное акционерное общество "Северсталь"
КВЛ 110 кВ ПП ТЭЦ ПВС - ГПП-1 I, II цепь КВЛ 110 кВ ПП ТЭЦ ПВС - ГПП-4 I, II цепь				
5	35:21:0102001:6076	13 711 108	Российская Федерация, Вологодская область, г Череповец, Северо-Западный промузел	Собственность Публичное акционерное общество "Северсталь"
КВЛ 110 кВ ПП ТЭЦ ПВС - ГПП-1 I, II цепь				
6	35:21:0102001:6076	13 711 108	Российская Федерация, Вологодская область, г Череповец, Северо-Западный промузел	Собственность Публичное акционерное общество "Северсталь"
7	35:21:0102001:309	549	г Череповец, Северо-западный промузел	Собственность Публичное акционерное общество "Северсталь"
8	35:21:0102001:297	3 096	г Череповец, Северо-западный промузел	Собственность Публичное акционерное общество "Северсталь"
КВЛ 110 кВ ПП ТЭЦ ПВС - ГПП-1 I, II цепь КВЛ 110 кВ ГПП-1 - ГПП-2 I, II цепь				
9	35:21:0102001:6076	13 711 108	Российская Федерация, Вологодская область, г Череповец, Северо-Западный промузел	Собственность Публичное акционерное общество "Северсталь"
10	35:21:0102001:575	794	г Череповец, Северо-западный промузел	Собственность Публичное акционерное общество "Северсталь"
КВЛ 110 кВ ПП ТЭЦ ПВС - ГПП-4 I, II цепь				
11	35:21:0102001:6076	13 711 108	Российская Федерация, Вологодская область, г Череповец, Северо-Западный промузел	Собственность Публичное акционерное общество "Северсталь"
12	35:21:0102001:308	57	г Череповец, Северо-западный промузел	Собственность Публичное акционерное общество "Северсталь"
13	35:21:0102001:306	467	г Череповец, Северо-западный промузел	Собственность Публичное акционерное общество "Северсталь"
14	35:21:0102001:6	38 240	г Череповец, Северо-западный промузел	Собственность Публичное акционерное общество "Северсталь"
15	35:21:0102001:496	84	-	Собственность Публичное акционерное общество "Северсталь"
18	35:21:0102001:6132	690 453	Российская Федерация, Вологодская область, г Череповец, ул 50-летия Октября	Открытое акционерное общество "Северсталь-метиз"
19	35:21:0102001:283	10 578	Вологодская область, г Череповец, Северо-западный промузел	Собственность Публичное акционерное общество "Северсталь"
ВЛ 110 кВ ЗРУ ТЭЦ ПВС - ПП ТЭЦ ПВС цепь I,II				
20	35:21:0102001:6076	13 711 108	Российская Федерация, Вологодская область, г Череповец, Северо-Западный промузел	Собственность Публичное акционерное общество "Северсталь"
ВЛ 35 кВ №1 и ВЛ 35 кВ №2				
21	35:21:0102001:6076	13 711 108	Российская Федерация, Вологодская область, г Череповец, Северо-Западный промузел	Собственность Публичное акционерное общество "Северсталь"

Согласовано

Н.контр.

Провер.

Изм. Внес

Взам. инв. №

Подпись и дата

Инв. № подл.

Схема совмещения листов

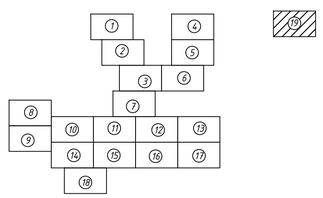

Вологодская область, г.Череповец

Проект планировки и проект межевания территории линейного объекта «ПАО «Северсталь». ЧГЭЦЭС. Строительство линий электропередач 110 кВ», расположенного на территории промышленной площадки ЧерМК ПАО «Северсталь» и ОАО «Северсталь-метиз» города Череповца Вологодской области в кадастровом квартале 35:21:0102001

Изм.	Кол.уч.	Лист	№док.	Подпись	Дата
Выполнил		Маленкин			10.20
Проверил		Безгодов			10.20
Н.контроль		Безгодов			10.20

Проект планировки территории с проектом межевания в его составе

Стадия	Лист	Листов
П	19	19

Схема использования территории в период разработки проекта планировки

М 1:500

Северный Стандарт

Формат А1

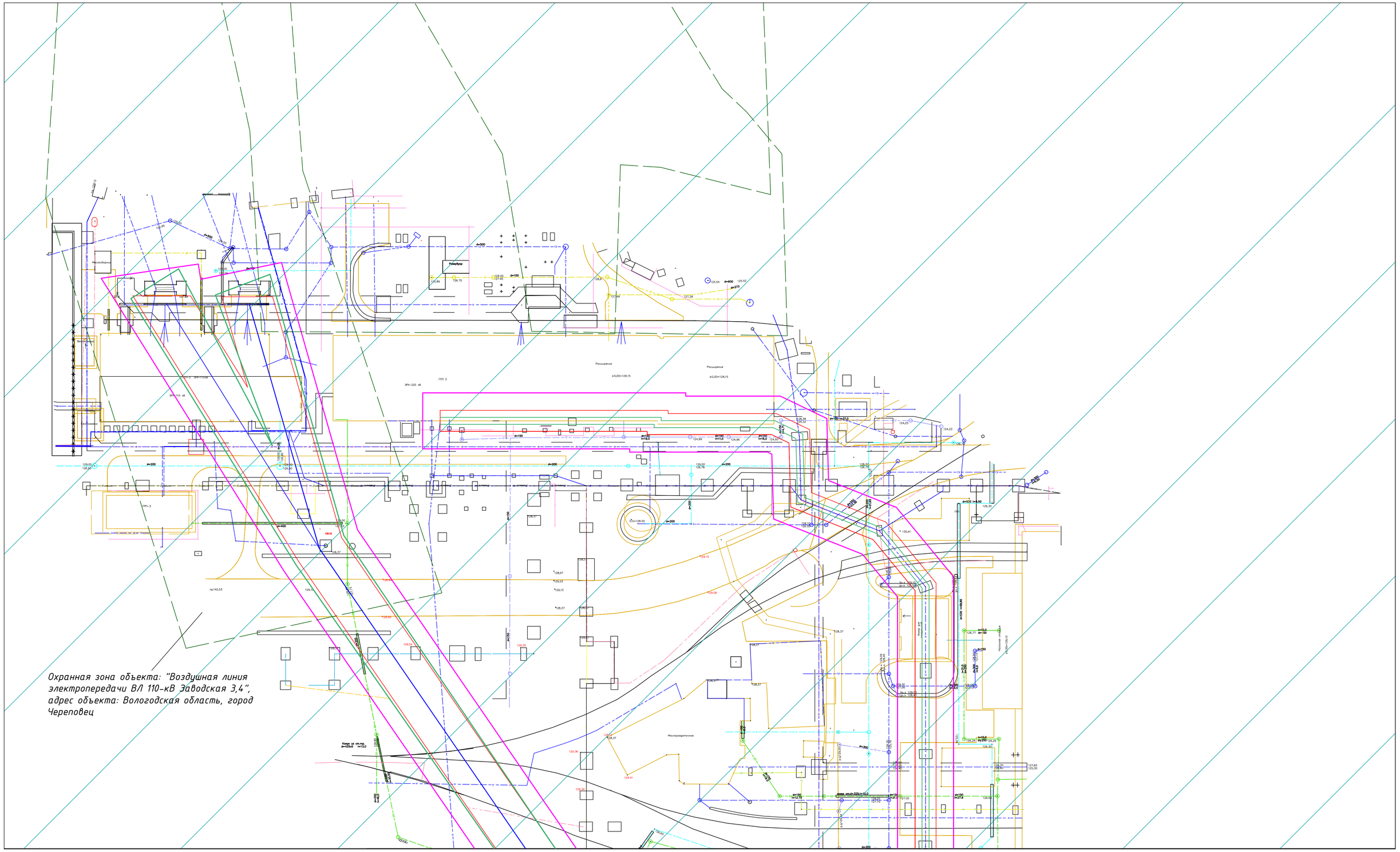
Охранная зона объекта: "Воздушная линия электропередачи ВЛ 110-кВ Заводская 3,4", адрес объекта: Вологодская область, город Череповец
Линия сводки с листом 2
Условные обозначения:
граница территории, в отношении которой осуществляется подготовка проекта планировки
ось проектируемого объекта
граница зоны планируемого размещения объекта
граница зоны с особыми условиями использования территории
граница зоны с особыми условиями использования территории,подлежащая установлению в связи с размещением линейного объекта
зона размещения производственных объектов I–II класса вредности
Схема совмещения листов
Вологодская область, г.Череповец
Проект планировки и проект межевания территории линейного объекта «ПАО «Северсталь». ЧГЗ. ЦЭС. Строительство линий электропередач 110 кВ», расположенного на территории промышленной площадки ЧерМК ПАО «Северсталь» и ОАО «Северсталь-метиз» города Череповца Вологодской области в кадастровом квартале 35:21:0102001
Изм. Кол.уч. Лист №док. Подпись Дата
Выполнил Маленкин 10.20
Проверил Безгодов 10.20
Н.контроль Безгодов 10.20
Проект планировки территории с проектом межевания в его составе
Стадия П
Лист 1
Листов 18
Схема границ зон с особыми условиями использования территории
М 1:500
Северный Стандарт
Формат А1
Согласовано
Н.контр.
Провер.
Изм. Кол.
Взам. инв. №
Подпись и дата
Инв. № подл.

Линия сводки с листом 1

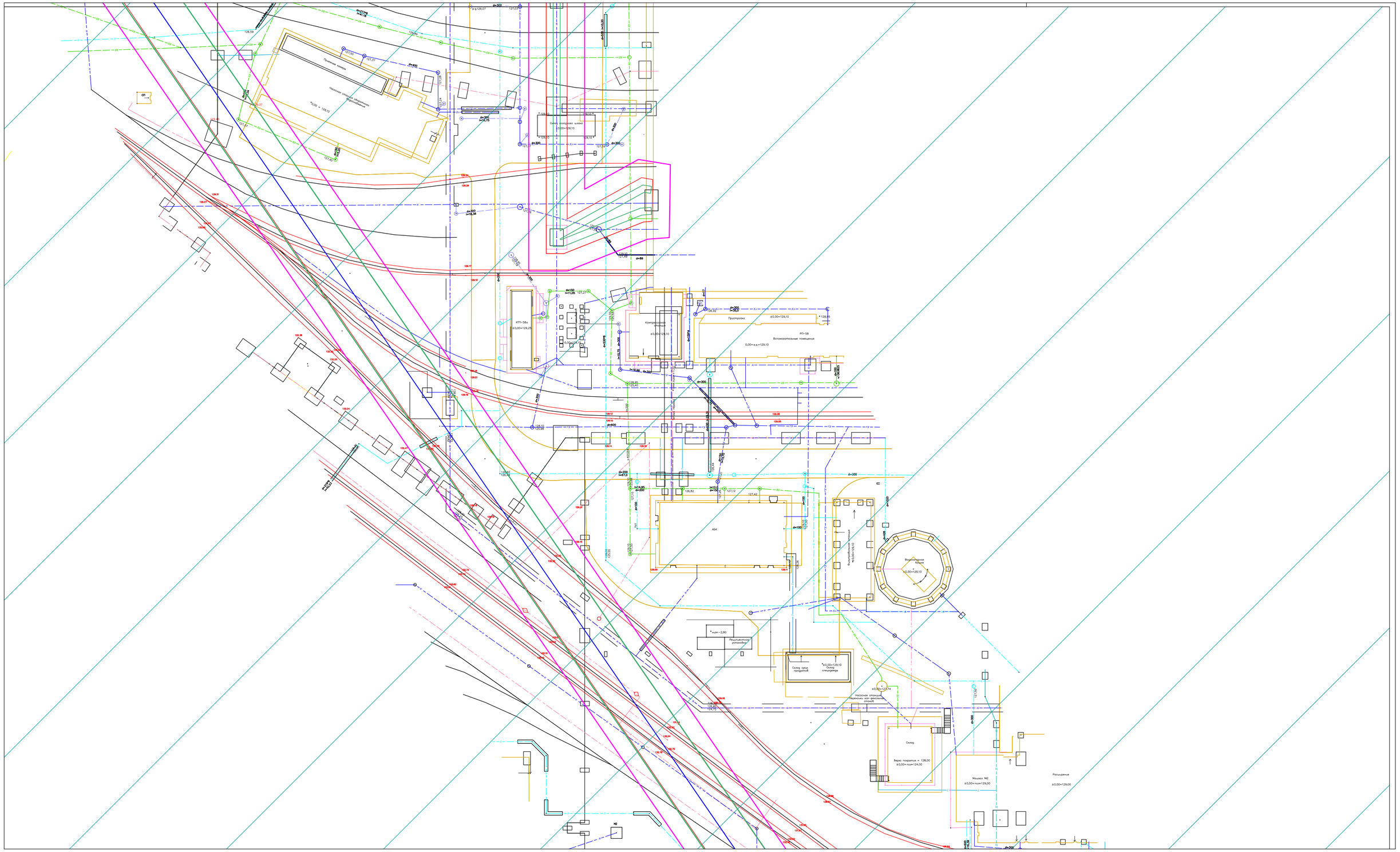

Условные обозначения:

- граница территории, в отношении которой ресуществляется подготовка проекта планировки
- ось проектируемого объекта
- граница зоны планируемого размещения объекта
- граница зоны с особыми условиями использования территории
- граница зоны с особыми условиями использования территории,подлежащая установлению в связи с размещением линейного объекта
- зона размещения производственных объектов I–II класса вредности

Схема совмещения листов

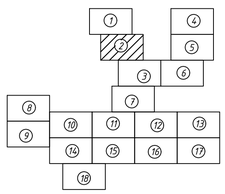

						Вологодская область, г.Череповец
						Проект планировки и проект межевания территории линейного объекта «ПАО «Северсталь» ЧГЗ. ЦЭС. Строительство линий электропередач 110 кВ», расположенного на территории промышленной площадки ЧерМК ПАО «Северсталь» и ОАО «Северсталь-метиз» города Череповца Вологодской области в кадастровом квартале 35:21:0102001
Изм.	Колич.	Лист	№док.	Подпись	Дата	
Выполнил		Маленкин			10.20	Проект планировки территории с проектом межевания в его составе
Проверил		Безгодов			10.20	
Н.контроль		Безгодов			10.20	Схема границ зон с особыми условиями использования территории

Стадия	Лист	Листов
П	2	18

М 1:500

Северный Стандарт

Формат А1

Согласовано

Инв. № подл. | Подпись и дата | Взам. инв. №

Н.контр. | Провер. | Изм. Кол.

Линия сводки с листом 2

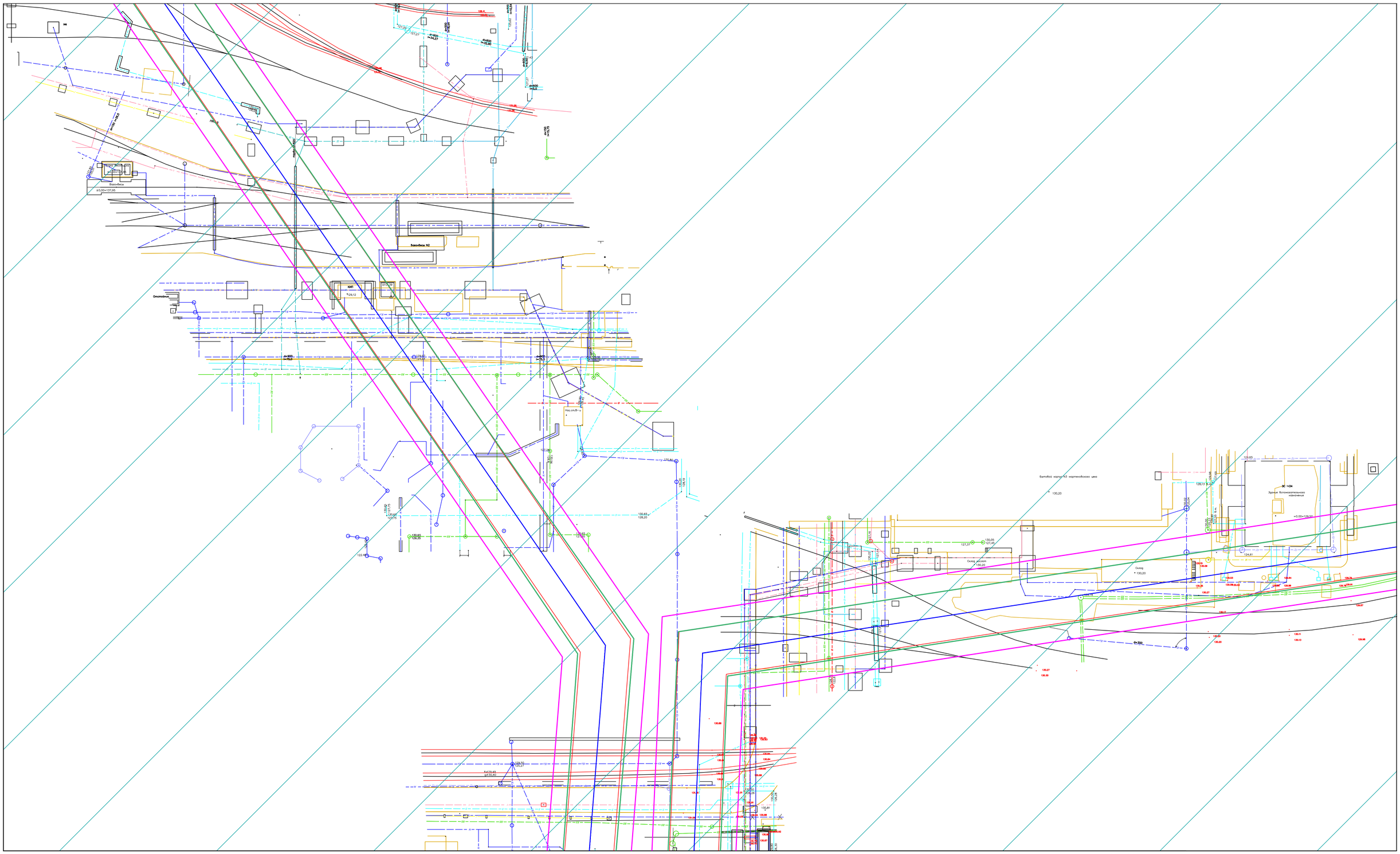

Линия сводки с листом 6

Линия сводки с листом 7

Условные обозначения:

- граница территории, в отношении которой рсуществляется подготовка проекта планировки
- ось проектируемого объекта
- граница зоны планируемого размещения объекта
- граница зоны с особыми условиями использования территории
- граница зоны с особыми условиями использования территории,подлежащая установлению в связи с размещением линейного объекта
- зона размещения производственных объектов I-II класса вредности

Схема совмещения листов

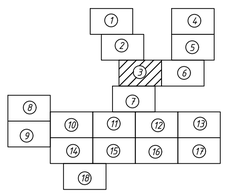

						Вологодская область, г.Череповец
						Проект планировки и проект межевания территории линейного объекта «ПАО «Северсталь». УГЭ. ЦЭС. Строительство линий электропередач 110 кВ», расположенного на территории промышленной площадки ЧерМК ПАО «Северсталь» и ОАО «Северсталь-метиз» города Череповца Вологодской области в кадастровом квартале 35:21:0102001
Изм.	Кол.уч.	Лист	№док.	Подпись	Дата	
Выполнил		Маленкин			10.20	Проект планировки территории с проектом межевания в его составе
Проверил		Безгодов			10.20	
Н.контроль		Безгодов			10.20	Схема границ зон с особыми условиями использования территории
						М 1:500

Стадия	Лист	Листов
П	3	18

Северный Стандарт

Формат А1

Согласовано		
Н.контр.		
Провер.		
Изм. внес		
Взам. инв. №		
Подпись и дата		
Инв. № подл.		

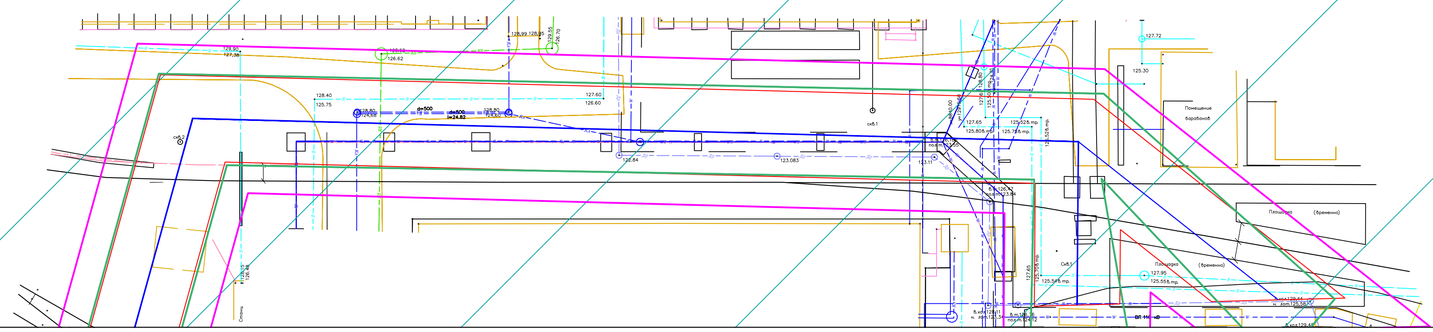

Линия сводки с листом 5

Условные обозначения:

- граница территории, в отношении которой рсуществляется подготовка проекта планировки
- ось проектируемого объекта
- граница зоны планируемого размещения объекта
- граница зоны с особыми условиями использования территории
- граница зоны с особыми условиями использования территории,подлежащая установлению в связи с размещением линейного объекта
- зона размещения производственных объектов I–II класса вредности

Схема совмещения листов

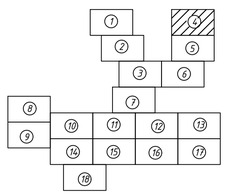

Изм.	Кол.уч.	Лист	№док.	Подпись	Дата	Вологодская область, г.Череповец
Выполнил		Маленкин			10.20	Проект планировки и проект межевания территории линейного объекта «ПАО «Северсталь». УГЭ. ЦЭС. Строительство линий электропередач 110 кВ», расположенного на территории промышленной площадки ЧерМК ПАО «Северсталь» и ОАО «Северсталь-метиз» города Череповца Вологодской области в кадастровом квартале 35:21:0102001
Проверил		Безгодов			10.20	Проект планировки территории с проектом межевания в его составе
Н.контроль		Безгодов			10.20	Схема границ зон с особыми условиями использования территории

Стадия	Лист	Листов
П	4	18

М 1:500

Северный Стандарт

Формат А1

Согласовано
Н.контр.
Провер.
Изм. внес
Взам. инв. №
Подпись и дата
Инв. № подл.

Условные обозначения:

- граница территории, в отношении которой рсуществляется подготовка проекта планировки
- ось проектируемого объекта
- граница зоны планируемого размещения объекта
- граница зоны с особыми условиями использования территории
- граница зоны с особыми условиями использования территории,подлежащая установлению в связи с размещением линейного объекта
- зона размещения производственных объектов I–II класса вредности

Схема совмещения листов

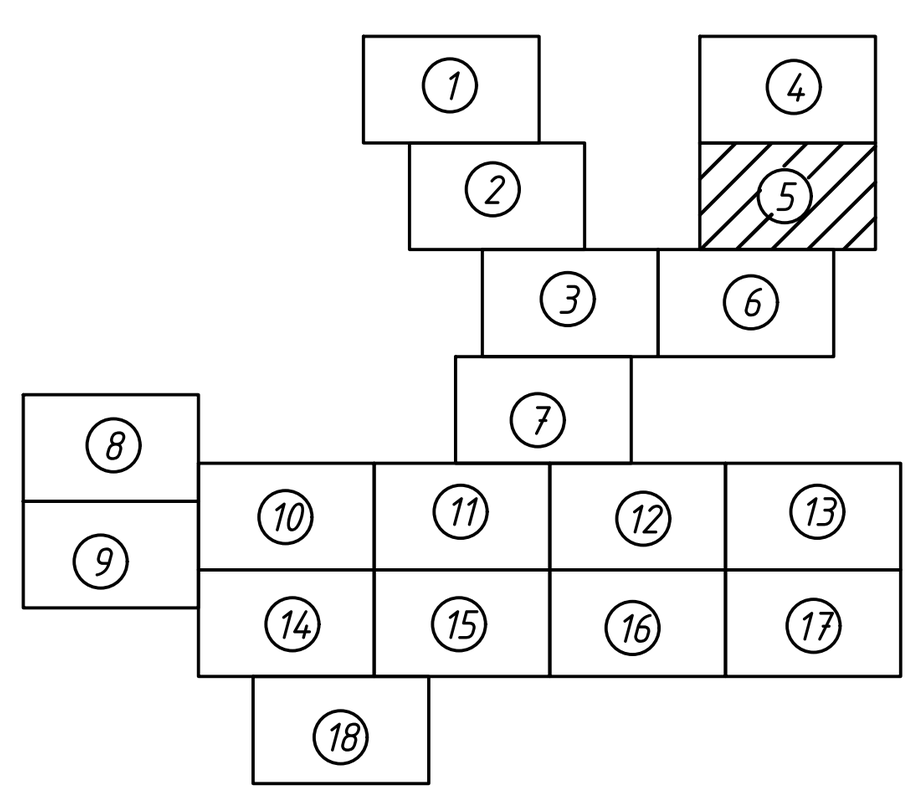

Изм.	Кол.уч.	Лист	№док.	Подпись	Дата
Выполнил		Маленкин			10.20
Проверил		Безгодов			10.20
Н.контроль		Безгодов			10.20

Вологодская область, г.Череповец

Проект планировки и проект межевания территории линейного объекта «ПАО «Северсталь». УГЭ. ЦЭС. Строительство линий электропередач 110 кВ», расположенного на территории промышленной площадки ЧерМК ПАО «Северсталь» и ОАО «Северсталь-метиз» города Череповца Вологодской области в кадастровом квартале 35:21:0102001

Проект планировки территории с проектом межевания в его составе

Стадия	Лист	Листов
П	5	18

Схема границ зон с особыми условиями использования территории

М 1:500

Северный Стандарт

Формат А1

Согласовано
Н.контр.
Провер.
Изм. внес
Взам. инв. №
Подпись и дата
Инв. № подл.

Линия сборки с листом 3

пустырь

Условные обозначения:

- граница территории, в отношении которой осуществляется подготовка проекта планировки
- ось проектируемого объекта
- граница зоны планируемого размещения объекта
- граница зоны с особыми условиями использования территории
- граница зоны с особыми условиями использования территории,подлежащая установлению в связи с размещением линейного объекта
- зона размещения производственных объектов I–II класса вредности

Схема совмещения листов

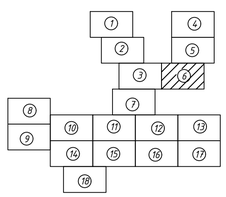

Согласовано

Инв. № подл.	Подпись и дата	Взам. инв. №	Изм.	Кол.уч.	Лист	№док.	Подпись	Дата
			Выполнил		Маленкин			10.20
			Проверил		Безгодов			10.20
			Н.контроль		Безгодов			10.20

Вологодская область, г.Череповец

Проект планировки и проект межевания территории линейного объекта «ПАО «Северсталь». ЭПЗ. ЦЭС. Строительство линий электропередач 110 кВ», расположенного на территории промышленной площадки ЧерМК ПАО «Северсталь» и ОАО «Северсталь-метиз» города Череповца Вологодской области в кадастровом квартале 35:21:0102001

Проект планировки территории с проектом межевания в его составе

Стадия	Лист	Листов
П	6	18

Схема границ зон с особыми условиями использования территории

м 1:500

Северный Стандарт

Формат А1

Линия сводки с листом 3

Линия сводки с листом 11

Линия сводки с листом 12

Условные обозначения:

- граница территории, в отношении которой осуществляется подготовка проекта планировки
- ось проектируемого объекта
- граница зоны планируемого размещения объекта
- граница зоны с особыми условиями использования территории
- граница зоны с особыми условиями использования территории,подлежащая установлению в связи с размещением линейного объекта
- зона размещения производственных объектов I–II класса вредности

Схема совмещения листов

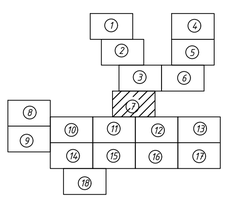

Вологодская область, г.Череповец

Проект планировки и проект межевания территории линейного объекта «ПАО «Северсталь». ЭПЗ. ЦЭС. Строительство линий электропередач 110 кВ», расположенного на территории промышленной площадки ЧерМК ПАО «Северсталь» и ОАО «Северсталь-метиз» города Череповца Вологодской области в кадастровом квартале 35:21:0102001

Изм.	Кол.уч.	Лист	№док.	Подпись	Дата			
Выполнил		Маленкин			10.20	Проект планировки территории с проектом межевания в его составе	Стадия	Лист	Листов
Проверил		Безгодов			10.20		П	7	18
Н.контроль		Безгодов			10.20	Схема границ зон с особыми условиями использования территории	Северный Стандарт		

М 1:500

Формат А1

Согласовано

Инв. № подл. | Подпись и дата | Взам. инв. № | Изм. Кол.уч. Лист №док. Подпись Дата

Охранная зона объекта: "Воздушная линия электропередачи ВЛ 110-кВ Станционная 1,2"

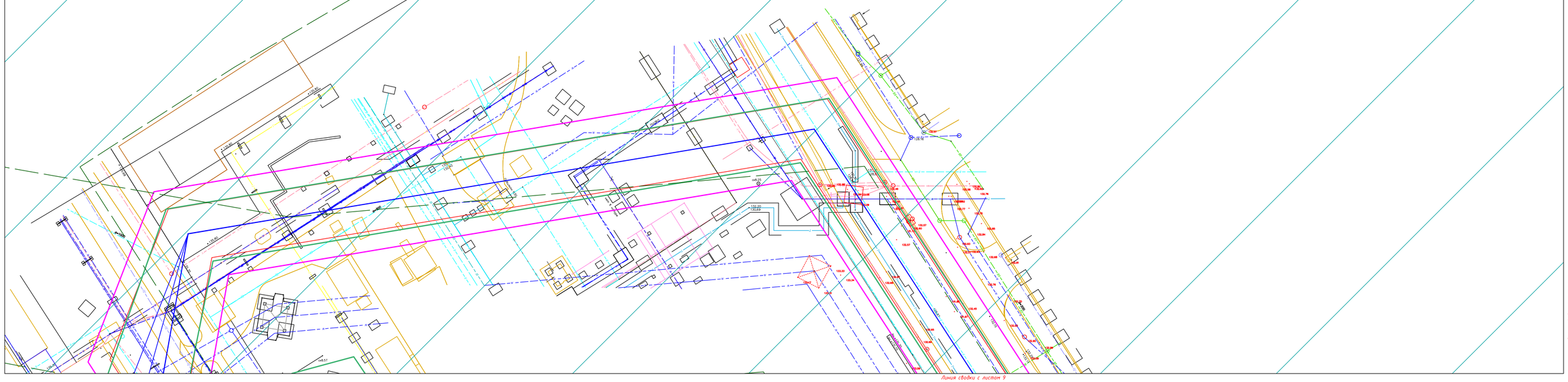

Линия сводки с листом 9

Линия сводки с листом 10

Условные обозначения:

- граница территории, в отношении которой рсуществляется подготовка проекта планировки
- ось проектируемого объекта
- граница зоны планируемого размещения объекта
- граница зоны с особыми условиями использования территории
- граница зоны с особыми условиями использования территории,подлежащая установлению в связи с размещением линейного объекта
- зона размещения производственных объектов I-II класса вредности

Схема совмещения листов

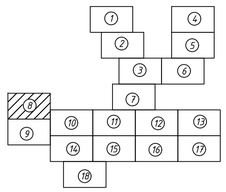

Изм.	Кол.уч.	Лист	№док.	Подпись	Дата	Вологодская область, г.Череповец
Выполнил		Маленкин			10.20	Проект планировки и проект межевания территории линейного объекта «ПАО «Северсталь». УГЭ. ЦЭС. Строительство линий электропередач 110 кВ», расположенного на территории промышленной площадки ЧерМК ПАО «Северсталь» и ОАО «Северсталь-метиз» города Череповца Вологодской области в кадастровом квартале 35:21:0102001
Проверил		Безгодов			10.20	Проект планировки территории с проектом межевания в его составе
Н.контроль		Безгодов			10.20	Схема границ зон с особыми условиями использования территории

Стадия	Лист	Листов
П	8	18

М 1:500

Северный Стандарт

Формат А1

Согласовано	
Н.контр.	
Провер.	
Изм. внес	

Инв. № подл.	Подпись и дата	Взам. инв. №

Линия сводки с листом 8

Линия сводки с листом 10

Линия сводки с листом 14

Условные обозначения:

- граница территории, в отношении которой осуществляется подготовка проекта планировки
- ось проектируемого объекта
- граница зоны планируемого размещения объекта
- граница зоны с особыми условиями использования территории
- граница зоны с особыми условиями использования территории,подлежащая установлению в связи с размещением линейного объекта
- зона размещения производственных объектов I-II класса вредности

Схема совмещения листов

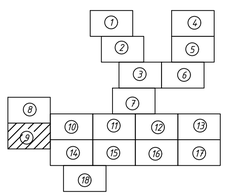

Согласовано

Инв. № подл. | Подпись и дата | Взам. инв. № | Изм. Кол.уч. Лист №док. Подпись Дата

Вологодская область, г.Череповец

Проект планировки и проект межевания территории линейного объекта «ПАО «Северсталь» ЧГЭ. ЦЭС. Строительство линий электропередач 110 кВ», расположенного на территории промышленной площадки ЧерМК ПАО «Северсталь» и ОАО «Северсталь-метиз» города Череповца Вологодской области в кадастровом квартале 35:21:0102001

Изм.	Кол.уч.	Лист	№док.	Подпись	Дата			
Выполнил		Маленкин			10.20	Проект планировки территории с проектом межевания в его составе	Стадия	Лист	Листов
Проверил		Безгодов			10.20		П	9	18
Н.контроль		Безгодов			10.20	Схема границ зон с особыми условиями использования территории	Северный Стандарт		

М 1:500

Формат А1

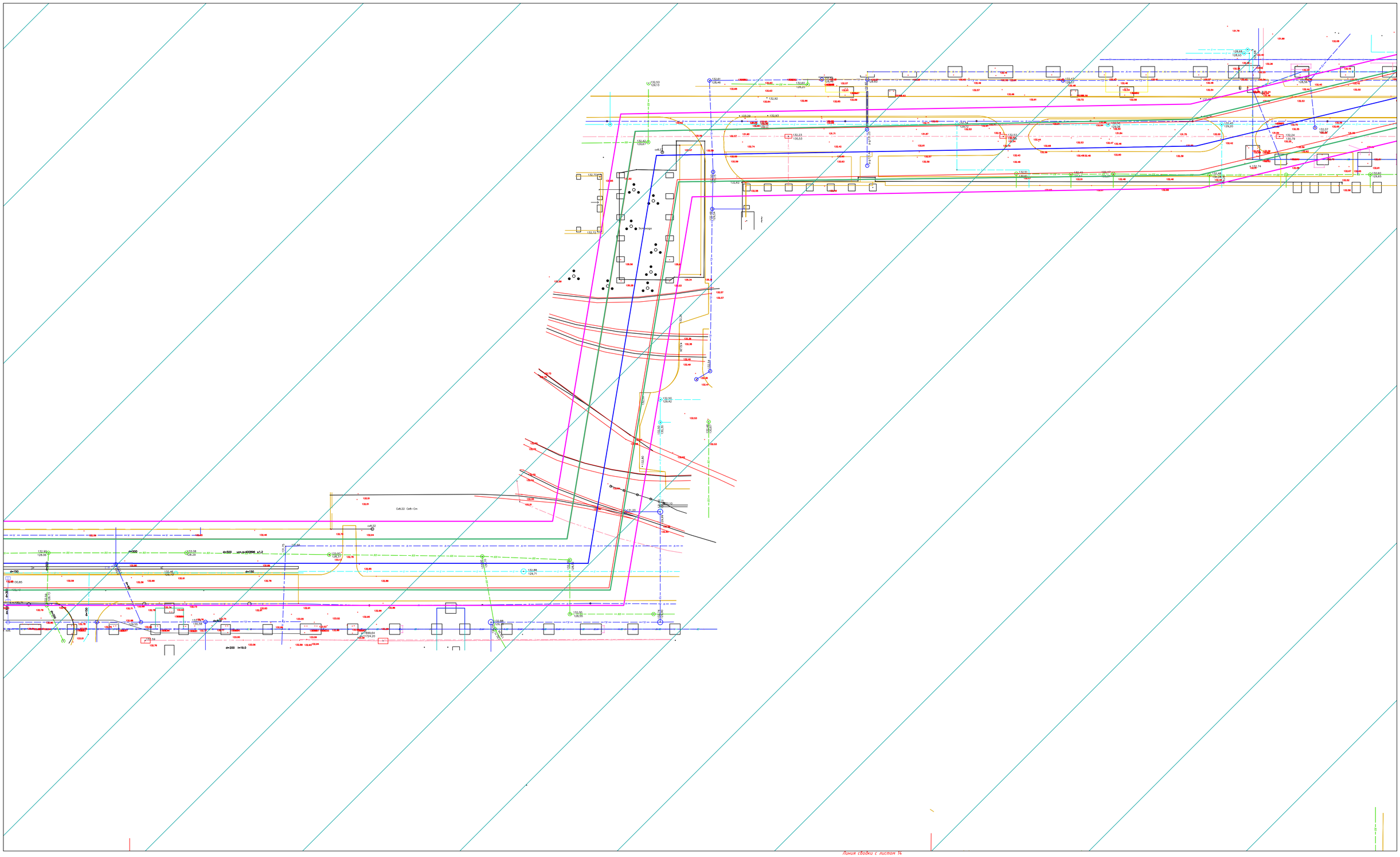

Условные обозначения:

- граница территории, в отношении которой рсуществляется подготовка проекта планировки
- ось проектируемого объекта
- граница зоны планируемого размещения объекта
- граница зоны с особыми условиями использования территории
- граница зоны с особыми условиями использования территории,подлежащая установлению в связи с размещением линейного объекта
- зона размещения производственных объектов I-II класса вредности

Схема совмещения листов

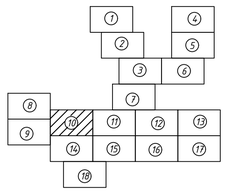

Изм.	Кол.уч.	Лист	№док.	Подпись	Дата
Выполнил		Маленкин			10.20
Проверил		Безгодов			10.20
Н.контроль		Безгодов			10.20

Вологодская область, г.Череповец

Проект планировки и проект межевания территории линейного объекта «ПАО «Северсталь». УГЭ. ЦЭС. Строительство линий электропередач 110 кВ», расположенного на территории промышленной площадки ЧерМК ПАО «Северсталь» и ОАО «Северсталь-метиз» города Череповца Вологодской области в кадастровом квартале 35:21:0102001

Проект планировки территории с проектом межевания в его составе

Стадия	Лист	Листов
П	10	18

Схема границ зон с особыми условиями использования территории

М 1:500

Северный Стандарт

Формат А1

Согласовано
Н.контр.
Провер.
Изм. внес
Взам. инв. №
Подпись и дата
Инв. № подл.

Линия сводки с листом 7

Линия сводки с листом 10

Линия сводки с листом 12

Линия сводки с листом 15

Условные обозначения:

- граница территории, в отношении которой осуществляется подготовка проекта планировки
- ось проектируемого объекта
- граница зоны планируемого размещения объекта
- граница зоны с особыми условиями использования территории
- граница зоны с особыми условиями использования территории,подлежащая установлению в связи с размещением линейного объекта
- зона размещения производственных объектов I–II класса вредности

Схема совмещения листов

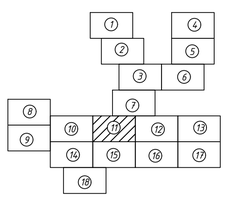

Согласовано

Инв. № подл. | Подпись и дата | Взам. инв. № | Изм. Кол.уч. Лист №док. Подпись Дата | Н.контр. | Провер.

Вологодская область, г.Череповец

Проект планировки и проект межевания территории линейного объекта «ПАО «Северсталь» ЭГЗ. ЦЭС. Строительство линий электропередач 110 кВ», расположенного на территории промышленной площадки ЧерМК ПАО «Северсталь» и ОАО «Северсталь-метиз» города Череповца Вологодской области в кадастровом квартале 35:21:0102001

Изм.	Кол.уч.	Лист	№док.	Подпись	Дата			
Выполнил		Маленкин			10.20	Проект планировки территории с проектом межевания в его составе	Стадия	Лист	Листов
Проверил		Безгодов			10.20		П	11	18
Н.контроль		Безгодов			10.20	Схема границ зон с особыми условиями использования территории			
						м 1:500	Северный Стандарт		

Формат А1

Линия сводки с листом 7

Линия сводки с листом 11

Линия сводки с листом 13

Линия сводки с листом 16

Условные обозначения:

- граница территории, в отношении которой ресуществляется подготовка проекта планировки
- ось проектируемого объекта
- граница зоны планируемого размещения объекта
- граница зоны с особыми условиями использования территории
- граница зоны с особыми условиями использования территории,подлежащая установлению в связи с размещением линейного объекта
- зона размещения производственных объектов I–II класса вредности

Схема совмещения листов

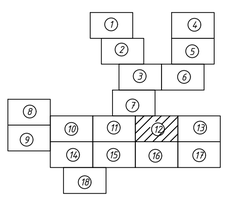

Согласовано

Инв. № подл. | Подпись и дата | Взам. инв. № | Изм. Кол.уч. Лист №док. Подпись Дата

Изм.	Кол.уч.	Лист	№док.	Подпись	Дата
Выполнил		Маленкин			10.20
Проверил		Безгодов			10.20
Н.контроль		Безгодов			10.20

Вологодская область, г.Череповец

Проект планировки и проект межевания территории линейного объекта «ПАО «Северсталь» ЭГЗ. ЦЭС. Строительство линий электропередач 110 кВ», расположенного на территории промышленной площадки ЧерМК ПАО «Северсталь» и ОАО «Северсталь-метиз» города Череповца Вологодской области в кадастровом квартале 35:21:0102001

Проект планировки территории с проектом межевания в его составе

Стадия	Лист	Листов
П	12	18

Схема границ зон с особыми условиями использования территории

М 1:500

Северный Стандарт

Формат А1

Линия сводки с листом 12

Линия сводки с листом 11

Условные обозначения:

- граница территории, в отношении которой осуществляется подготовка проекта планировки
- ось проектируемого объекта
- граница зоны планируемого размещения объекта
- граница зоны с особыми условиями использования территории
- граница зоны с особыми условиями использования территории,подлежащая установлению в связи с размещением линейного объекта
- зона размещения производственных объектов I–II класса вредности

Схема совмещения листов

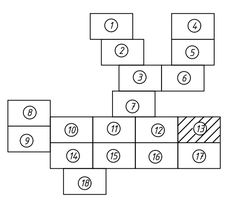

Согласовано

Н.контр.			
Гл.констр.			
Изм. внес			

Инв. № подл.	Подпись и дата	Взам. инв. №

Вологодская область, г.Череповец

Проект планировки и проект межевания территории линейного объекта «ПАО «Северсталь». ЧГЭ. ЦЭС. Строительство линий электропередач 110 «Б», расположенного на территории промышленной площадки ЧерМК ПАО «Северсталь» и ОАО «Северсталь-метиз» города Череповца Вологодской области в кадастровом квартале 35:21:0102001

Изм.	Кол.уч.	Лист	№док.	Подпись	Дата
Выполнил		Маленкин			10.20
Проверил		Безгодов			10.20
Н.контроль		Безгодов			10.20

Проект планировки территории с проектом межевания в его составе

Схема границ зон с особыми условиями использования территории

м 1:500

Стадия	Лист	Листов
П	13	18

Северный Стандарт

Формат А1

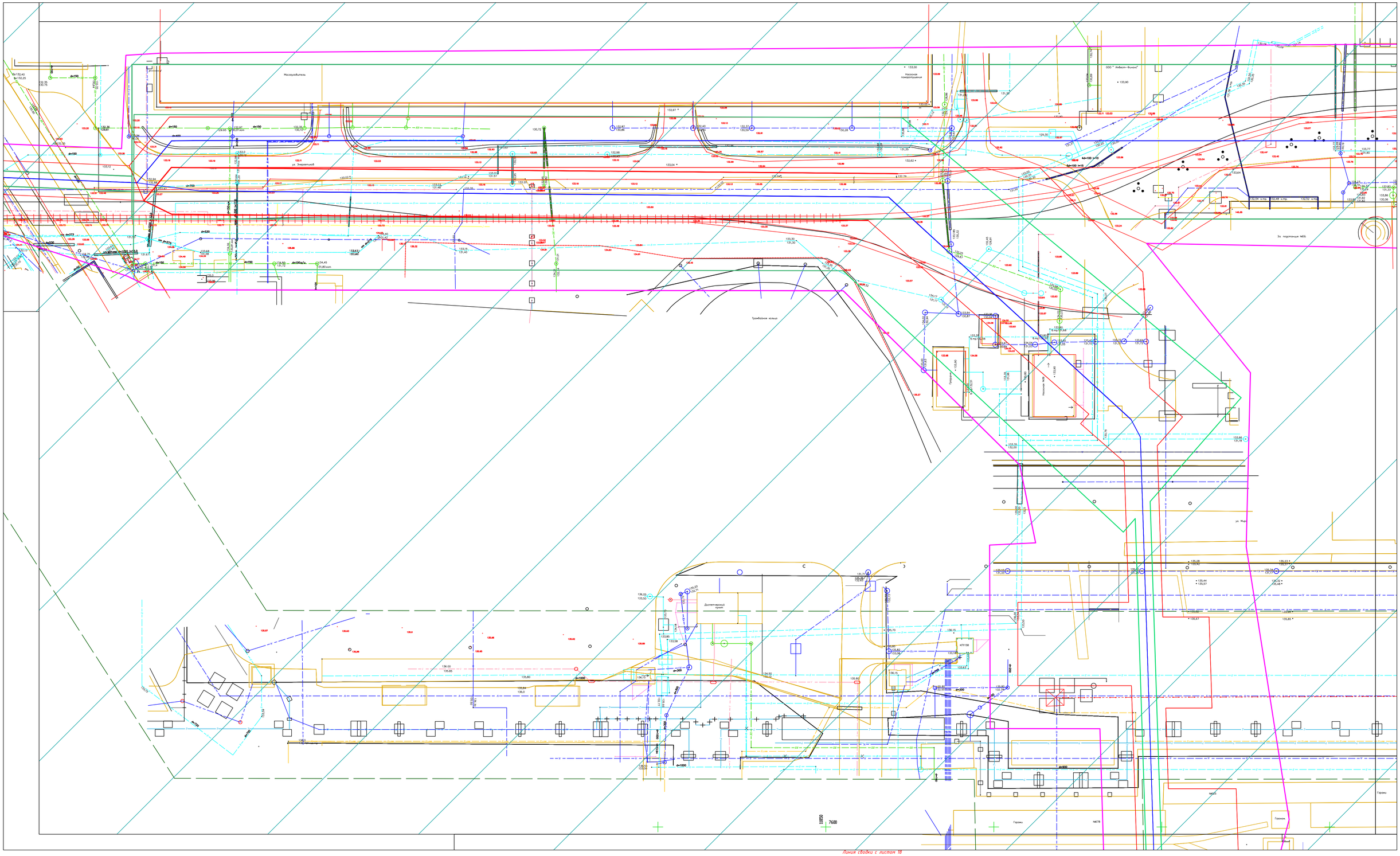

Условные обозначения:

- граница территории, в отношении которой рсуществляется подготовка проекта планировки
- ось проектируемого объекта
- граница зоны планируемого размещения объекта
- граница зоны с особыми условиями использования территории
- граница зоны с особыми условиями использования территории,подлежащая установлению в связи с размещением линейного объекта
- зона размещения производственных объектов I–II класса вредности

Схема совмещения листов

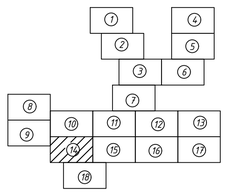

Изм.	Кол.уч.	Лист	№док.	Подпись	Дата	Вологодская область, г.Череповец
Выполнил		Маленкин			10.20	Проект планировки и проект межевания территории линейного объекта «ПАО «Северсталь». УГЭ. ЦЭС. Строительство линий электропередач 110 кВ», расположенного на территории промышленной площадки ЧерМК ПАО «Северсталь» и ОАО «Северсталь-метиз» города Череповца Вологодской области в кадастровом квартале 35:21:0102001
Проверил		Безгодов			10.20	Проект планировки территории с проектом межевания в его составе
Н.контроль		Безгодов			10.20	Схема границ зон с особыми условиями использования территории

Стадия	Лист	Листов
П	14	18

М 1:500

Северный Стандарт

Формат А1

Согласовано

Н.контр.

Провер.

Изм. внес

Взам. инв. №

Подпись и дата

Инв. № подл.

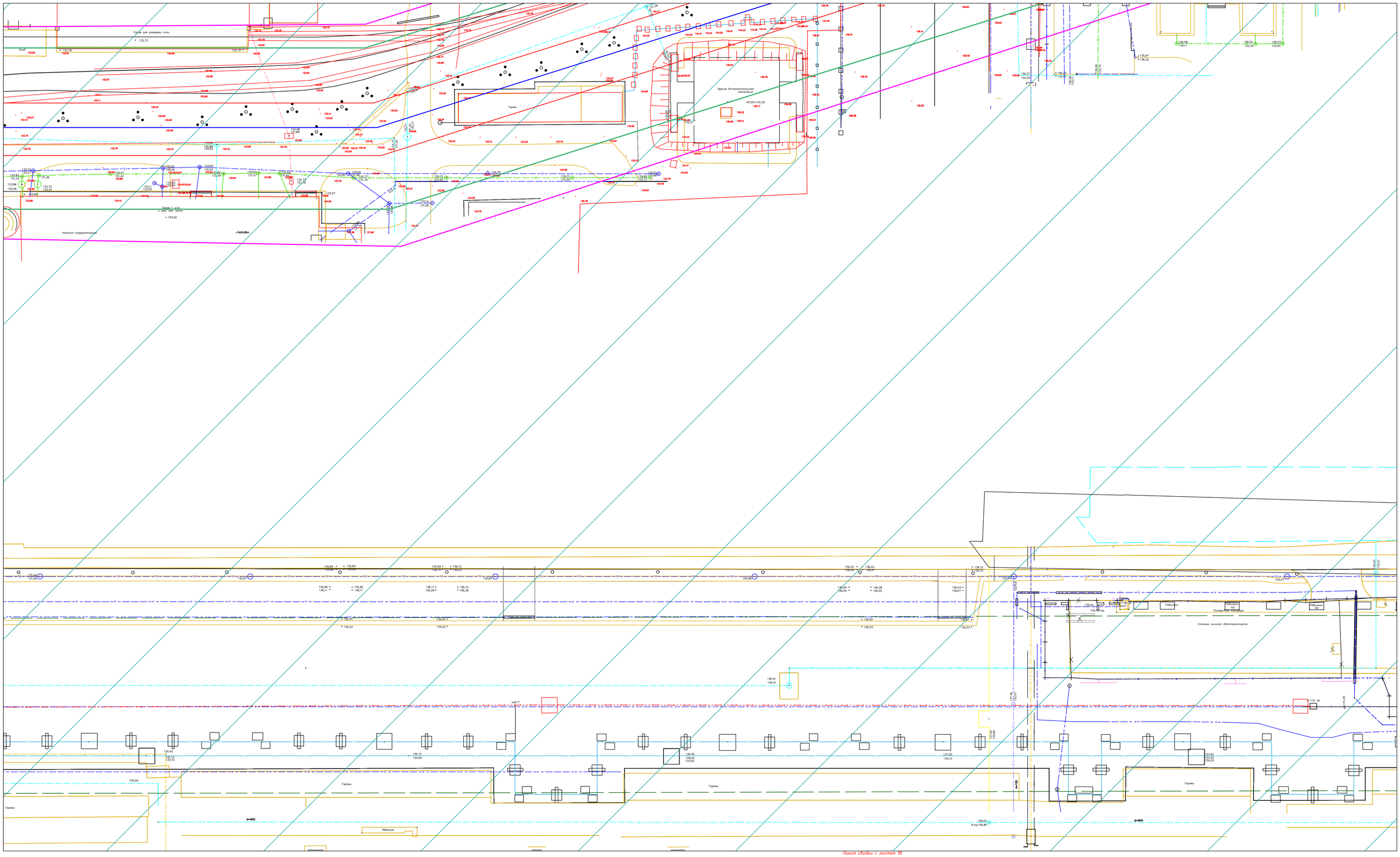

Условные обозначения:

- граница территории, в отношении которой рсуществляется подготовка проекта планировки
- ось проектируемого объекта
- граница зоны планируемого размещения объекта
- граница зоны с особыми условиями использования территории
- граница зоны с особыми условиями использования территории,подлежащая установлению в связи с размещением линейного объекта
- зона размещения производственных объектов I-II класса вредности

Схема совмещения листов

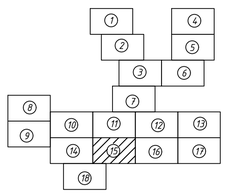

Изм.	Кол.уч.	Лист	№док.	Подпись	Дата	Вологодская область, г.Череповец
Выполнил	Маленкин				10.20	Проект планировки и проект межевания территории линейного объекта «ПАО «Северсталь». УГЭ. ЦЭС. Строительство линий электропередач 110 кВ», расположенного на территории промышленной площадки ЧерМК ПАО «Северсталь» и ОАО «Северсталь-метиз» города Череповца Вологодской области в кадастровом квартале 35:21:0102001
Проверил	Безгодов				10.20	Проект планировки территории с проектом межевания в его составе
Н.контроль	Безгодов				10.20	Схема границ зон с особыми условиями использования территории

Стадия	Лист	Листов
П	15	18

М 1:500

Северный Стандарт

Формат А1

Согласовано
Н.контр.
Провер.
Изм. внес
Взам. инв. №
Подпись и дата
Инв. № подл.

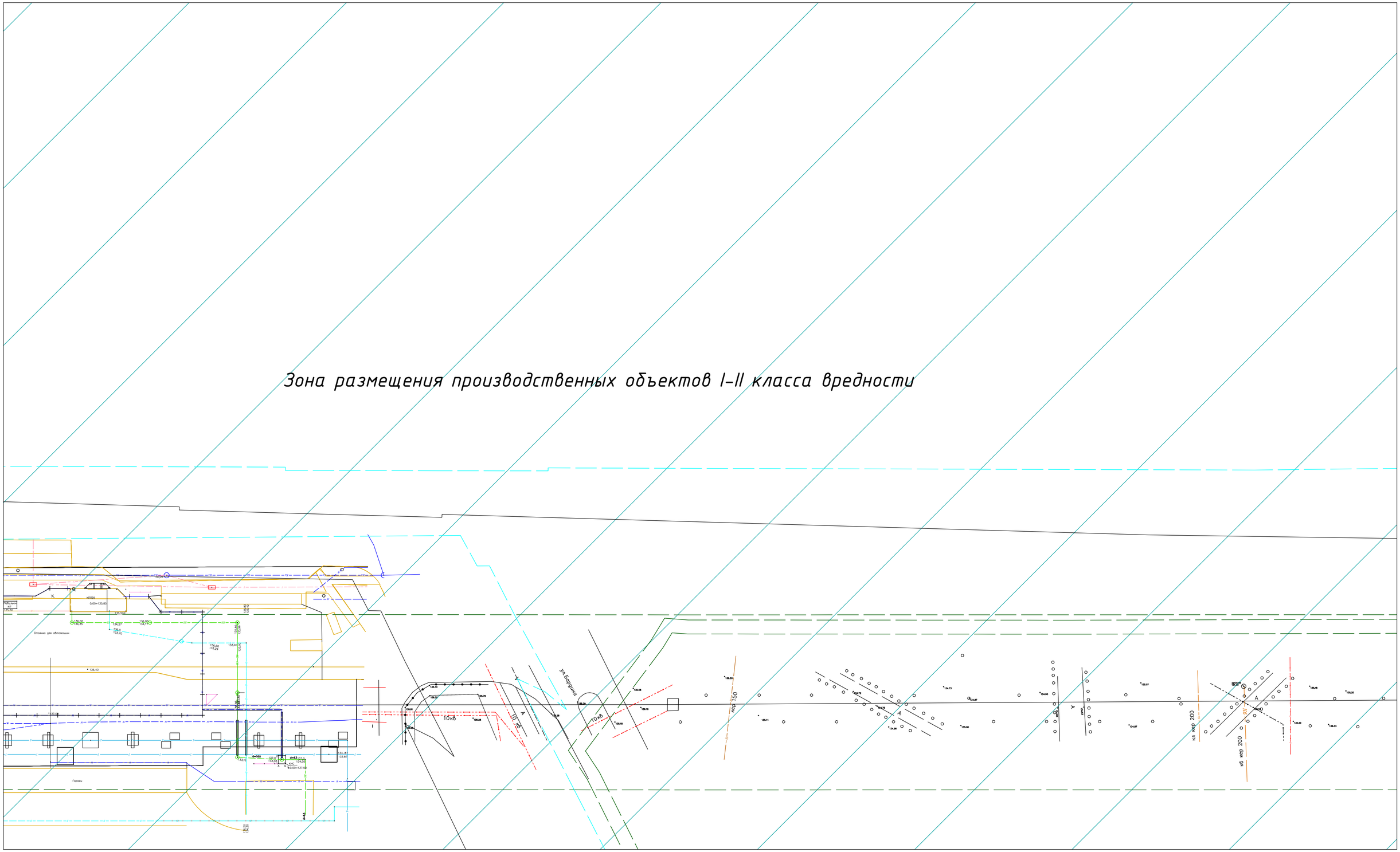

Условные обозначения:

- граница территории, в отношении которой рсуществляется подготовка проекта планировки
- ось проектируемого объекта
- граница зоны планируемого размещения объекта
- граница зоны с особыми условиями использования территории
- граница зоны с особыми условиями использования территории,подлежащая установлению в связи с размещением линейного объекта
- зона размещения производственных объектов I-II класса вредности

Схема совмещения листов

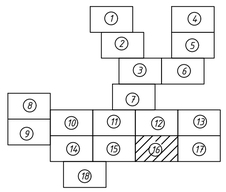

						Вологодская область, г.Череповец
						Проект планировки и проект межевания территории линейного объекта «ПАО «Северсталь». УГЭ. ЦЭС. Строительство линий электропередач 110 кВ», расположенного на территории промышленной площадки ЧерМК ПАО «Северсталь» и ОАО «Северсталь-метиз» города Череповца Вологодской области в кадастровом квартале 35:21:0102001
Изм.	Кол.уч.	Лист	№док.	Подпись	Дата	
Выполнил		Маленкин			10.20	Проект планировки территории с проектом межевания в его составе
Проверил		Безгодов			10.20	
Н.контроль		Безгодов			10.20	Схема границ зон с особыми условиями использования территории

Стадия	Лист	Листов
П	16	18

М 1:500

Северный Стандарт

Формат А1

Согласовано
Н.контр.
Провер.
Изм. внес
Взам. инв. №
Подпись и дата
Инв. № подл.

Линия сводки с листом 13

Условные обозначения:

- граница территории, в отношении которой рсуществляется подготовка проекта планировки
- ось проектируемого объекта
- граница зоны планируемого размещения объекта
- граница зоны с особыми условиями использования территории
- граница зоны с особыми условиями использования территории,подлежащая установлению в связи с размещением линейного объекта
- зона размещения производственных объектов I-II класса вредности

Схема совмещения листов

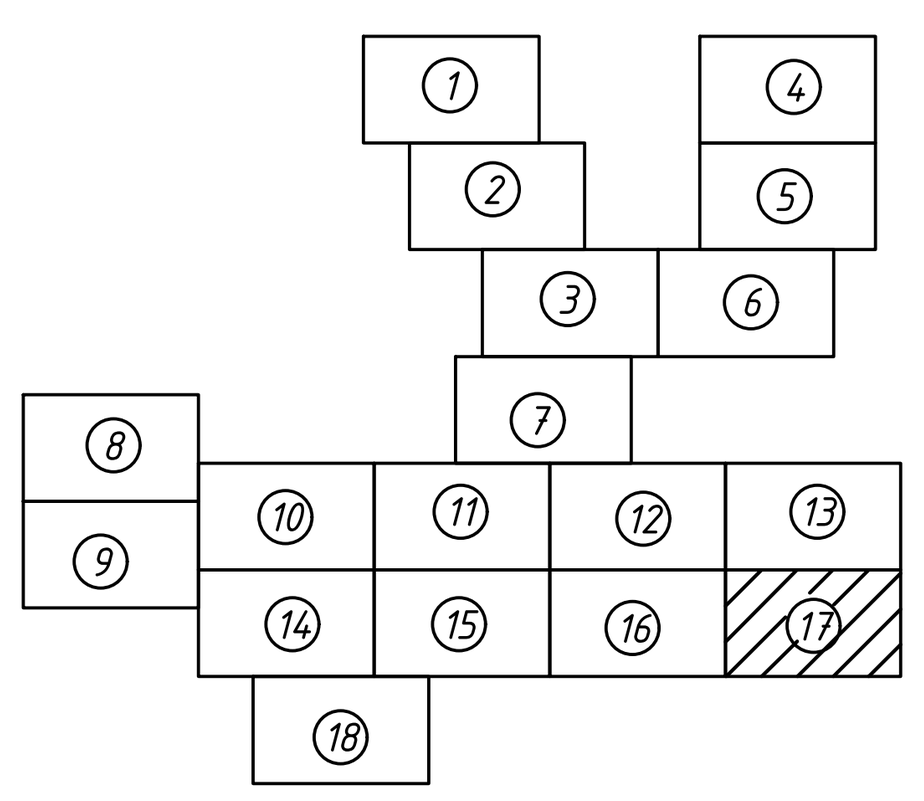

Изм.	Кол.уч.	Лист	№док.	Подпись	Дата	Вологодская область, г.Череповец		
						Проект планировки и проект межевания территории линейного объекта «ПАО «Северсталь». УГЭ. ЦЭС. Строительство линий электропередач 110 кВ», расположенного на территории промышленной площадки ЧерМК ПАО «Северсталь» и ОАО «Северсталь-метиз» города Череповца Вологодской области в кадастровом квартале 35:21:0102001		
Выполнил		Маленкин			10.20	Проект планировки территории с проектом межевания в его составе	Стадия П	Лист 17 / Листов 18
Проверил		Безгодов			10.20			
Н.контроль		Безгодов			10.20	Схема границ зон с особыми условиями использования территории М 1:500	Северный Стандарт	

Согласовано
Н.контр.
Провер.
Изм. внес
Взам. инв. №
Подпись и дата
Инв. № подл.

Формат А1

Линия сводки с листом 14

Линия сводки с листом 15

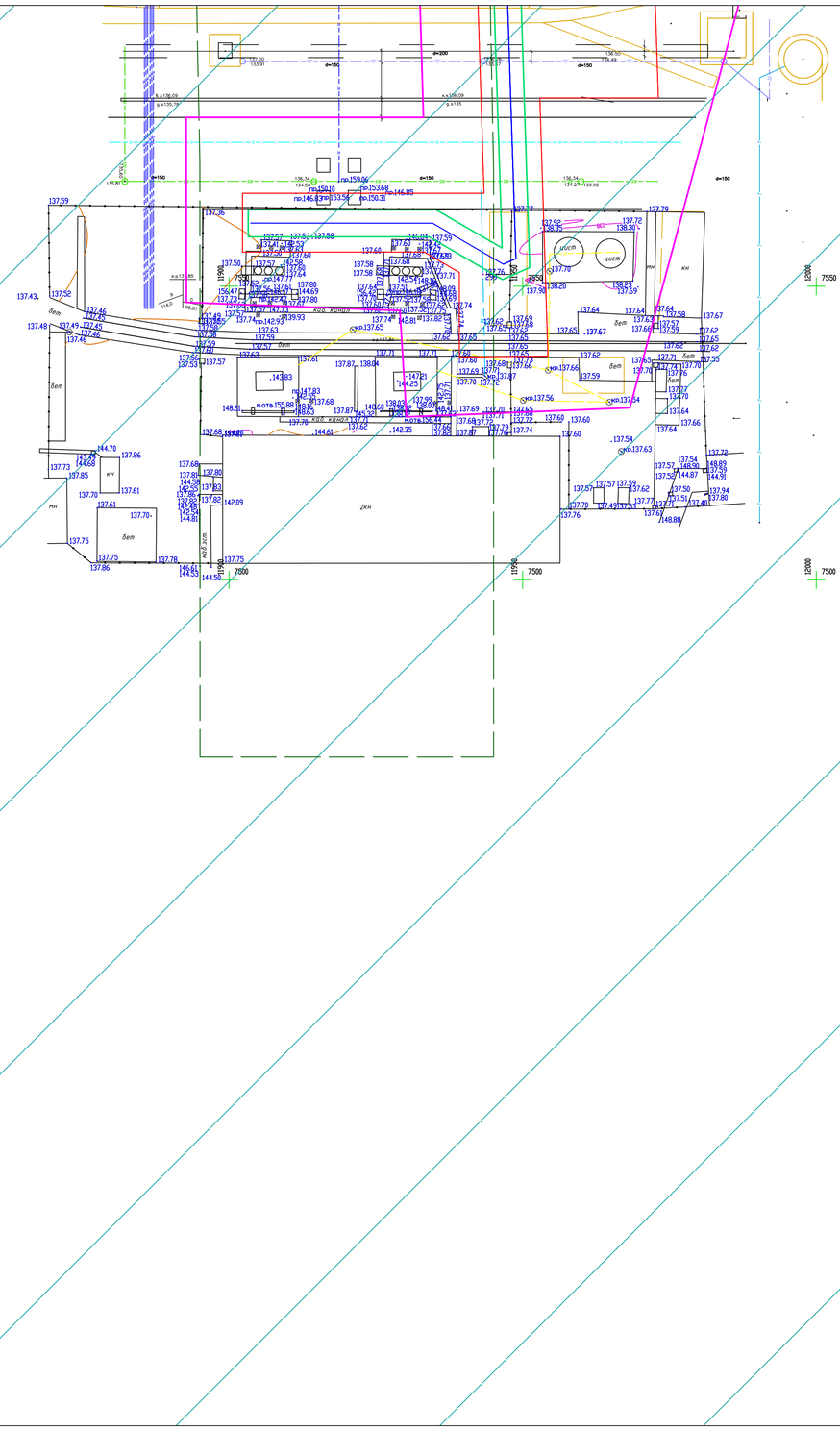

Условные обозначения:

- граница территории, в отношении которой осуществляется подготовка проекта планировки
- ось проектируемого объекта
- граница зоны планируемого размещения объекта
- граница зоны с особыми условиями использования территории
- граница зоны с особыми условиями использования территории,подлежащая установлению в связи с размещением линейного объекта
- зона размещения производственных объектов I–II класса вредности

Схема совмещения листов

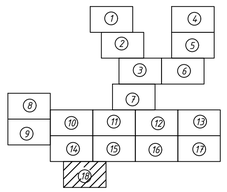

Вологодская область, г.Череповец

Проект планировки и проект межевания территории линейного объекта «ПАО «Северсталь» ЧГЭ. ЦЭС. Строительство линий электропередач 110 кВ», расположенного на территории промышленной площадки ЧерМК ПАО «Северсталь» и ОАО «Северсталь-метиз» города Череповца Вологодской области в кадастровом квартале 35:21:0102001

Изм.	Кол.уч.	Лист	№док.	Подпись	Дата
Выполнил		Маленкин			10.20
Проверил		Безгодов			10.20
Н.контроль		Безгодов			10.20

Проект планировки территории с проектом межевания в его составе

Стадия	Лист	Листов
П	18	18

Схема границ зон с особыми условиями использования территории

м 1:500

Северный Стандарт

Формат А1

Согласовано

Инв. № подл.	Подпись и дата	Взам. инв. №	Изм. Внес.	Н.контр.	Провер.

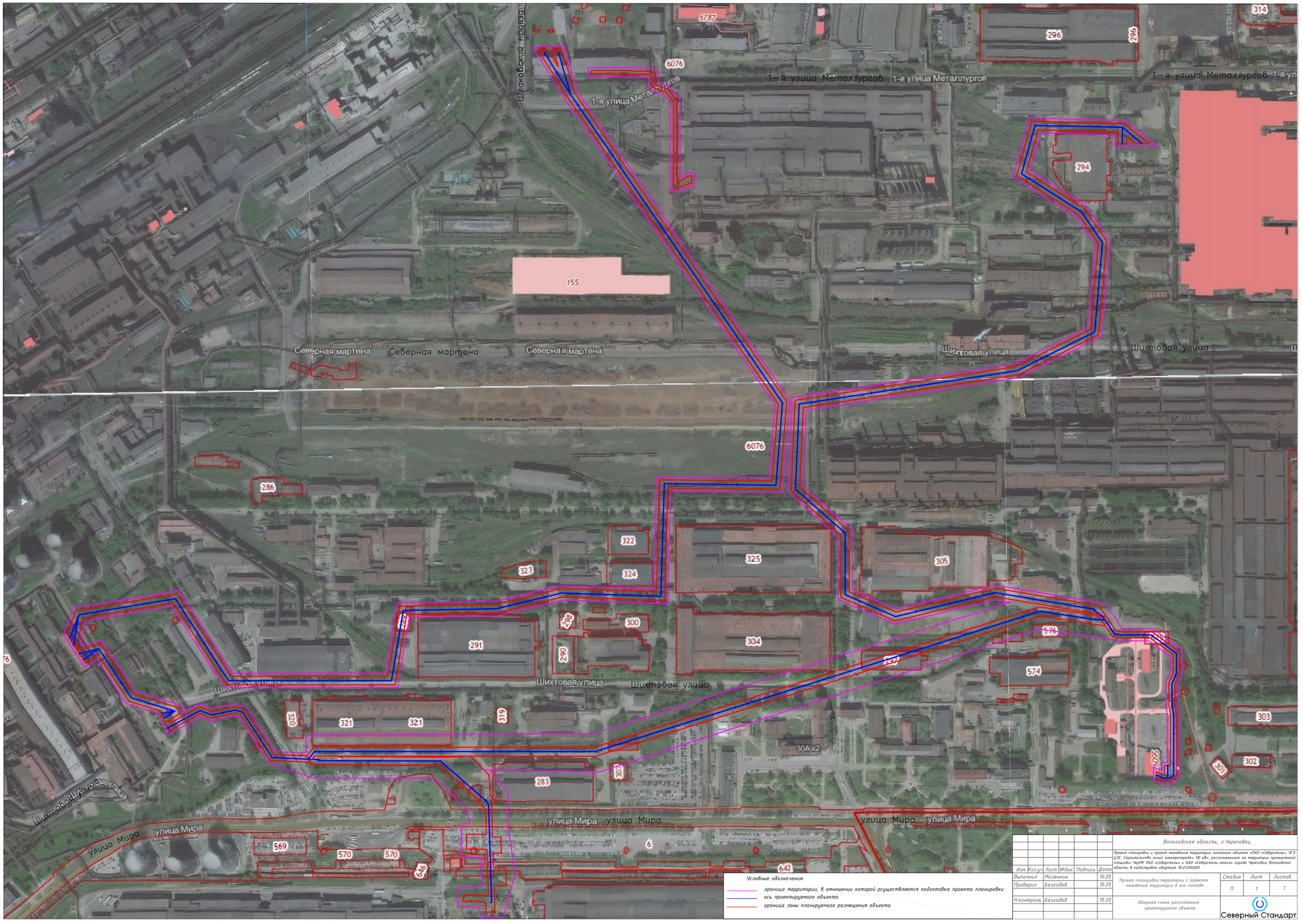

Условные обозначения:

- граница территории, в отношении которой осуществляется подготовка проекта планировки
- ось проектируемого объекта
- граница зоны планируемого размещения объекта

Изм.	Кол.уч.	Лист	№док.	Подпись	Дата
Выполнил		Маленкин			10.20
Проверил		Безгодов			10.20
Н.контроль		Безгодов			10.20

Вологодская область, г.Череповец

Проект планировки и проект межевания территории линейного объекта «ПАО «Северсталь». ЭГЗ. ЦЭС. Строительство линий электропередач 110 кВ», расположенного на территории промышленной площадки ЧерМК ПАО «Северсталь» и ОАО «Северсталь-метиз» города Череповца Вологодской области в кадастровом квартале 35:21:0102001

Проект планировки территории с проектом межевания территории в его составе

Стадия	Лист	Листов
П	1	1

Обзорная схема расположения проектируемого объекта

Северный Стандарт