


Материалы по обоснованию

Схема организации движения транспорта (включая транспорт общего пользования) и пешеходов, отражающая местоположение объектов транспортной инфраструктуры.
Схема улично-дорожной сети. М 1:2000



УСЛОВНЫЕ ОБОЗНАЧЕНИЯ:

ГРАНИЦЫ

- Красные линии, утвержденные постановлением мэрии города Череповца от 09.01.2014 №5 (сохраняемые)
- Красные линии, устанавливаемые (изменяемые) проектом внесения изменений
- Границы кварталов, в части которых выполняется проект внесения изменений

ОБЪЕКТЫ ТРАНСПОРТНОЙ ИНФРАСТРУКТУРЫ:

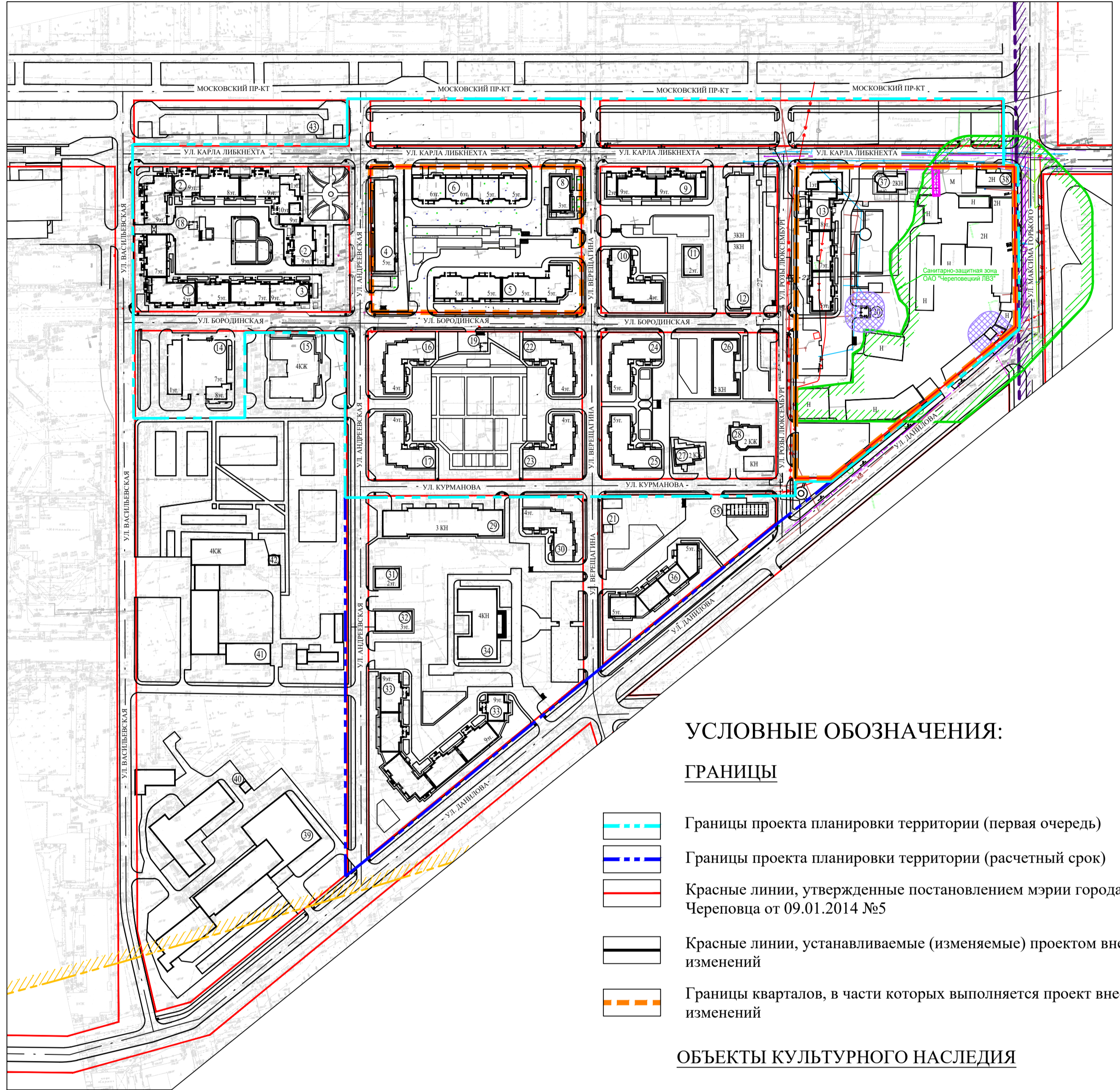
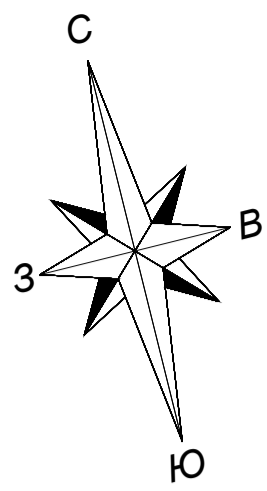
- Магистральные улицы районного значения
- Улицы местного значения
- Направления движения автомобильного транспорта
- Линии общественного пассажирского транспорта (автобус)
- Въезды на территорию проектируемого микрорайона
- Основные пешеходные направления
- Пешеходные переходы
- Открытые площадки для временного хранения легкового автотранспорта
- Открытые площадки для временного хранения легкового автотранспорта в границах земельных участков
- Существующие остановочные пункты общественного пассажирского транспорта (автобус)
- Предельно допустимый радиус доступности остановочных пунктов общественного пассажирского транспорта (автобус)

Изм. № подл. Подп. и дата. Разм. инв. №

						1287-ПП.МО			
						Проект внесения изменений в проект планировки территории 10 микрорайона в городе Череповце, ограниченной улицами Васильевской, Данилова, Московским проспектом, утвержденный постановлением мэрии города от 26.08.2015 №4621			
Изм.	Кол. уч.	Лист	№ док.	Подп.	Дата	Квартал, ограниченный ул.Андреевской, ул.К.Либкнехта, ул.Верещагина, ул.Бородинская квартал, ограниченный ул.К.Либкнехта, ул.М.Горького, ул.Данилова, ул.Р.Люксембург	Стадия	Лист	Листов
Разработал	Биссера И.Д.						П	2	
Проверил	Шуринков Е.О.								
ГИП	Белавская И.П.								
						Схема организации движения транспорта (включая транспорт общего пользования) и пешеходов, отражающая местоположение объектов транспортной инфраструктуры. Схема улично-дорожной сети. М 1:1000			






Материалы по обоснованию

Схема границ территорий объектов культурного наследия.
Схема границ зон с особыми условиями использования территории. М 1:2000





УСЛОВНЫЕ ОБОЗНАЧЕНИЯ:




ГРАНИЦЫ

-  Границы проекта планировки территории (первая очередь)
-  Границы проекта планировки территории (расчетный срок)
-  Красные линии, утвержденные постановлением мэрии города Череповца от 09.01.2014 №5
-  Красные линии, устанавливаемые (изменяемые) проектом внесения изменений
-  Границы кварталов, в части которых выполняется проект внесения изменений





ОБЪЕКТЫ КУЛЬТУРНОГО НАСЛЕДИЯ

-  Зона археологического надзора
-  Зона заповедной территории исторического ядра

ЗОНЫ С ОСОБЫМИ УСЛОВИЯМИ ИСПОЛЬЗОВАНИЯ ТЕРРИТОРИИ В ГРАНИЦАХ КВАРТАЛОВ, В ЧАСТИ КОТОРЫХ ВЫПОЛНЯЕТСЯ ПРОЕКТ ВНЕСЕНИЯ ИЗМЕНЕНИЙ

-  Зона Н-1 - санитарно-защитная зона предприятий, сооружений и иных объектов (ОАО "ЧЛВЗ")
-  Зона Н-2 - охранная зона объектов инженерной инфраструктуры (магистральный газопровод)
-  Зона Н-3 - санитарные разрывы от инженерных коммуникаций (трансформаторная подстанция)

Инв. № подл. Подл. и дата. Взам. инв. №

						1287-ПП.МО		
						Проект внесения изменений в проект планировки территории 10 микрорайона в городе Череповце, ограниченной улицами Васильевской, Данилова, Московским проспектом, утвержденный постановлением мэрии города от 26.08.2015 №4621		
Изм.	Кол. уч.	Лист	№ док.	Подп.	Дата			
Разработал	Бичева И.Д.					Квартал, ограниченный ул. Андреевской, ул. К. Либкнехта, ул. Верещагина, ул. Бородинская квартал, ограниченный ул. К. Либкнехта, ул. М. Горького, ул. Данилова, ул. Р. Люксембург		
Проверил	Шунченков Е.О.					Стадия	Лист	Листов
ГИП	Белановский И.П.					П	3	
						Схема границ территорий объектов культурного наследия. Схема границ зон с особыми условиями использования территории. М 1:2000		
						 ПРОМСТРОЙЭКСПЕРТИЗА проектный институт		