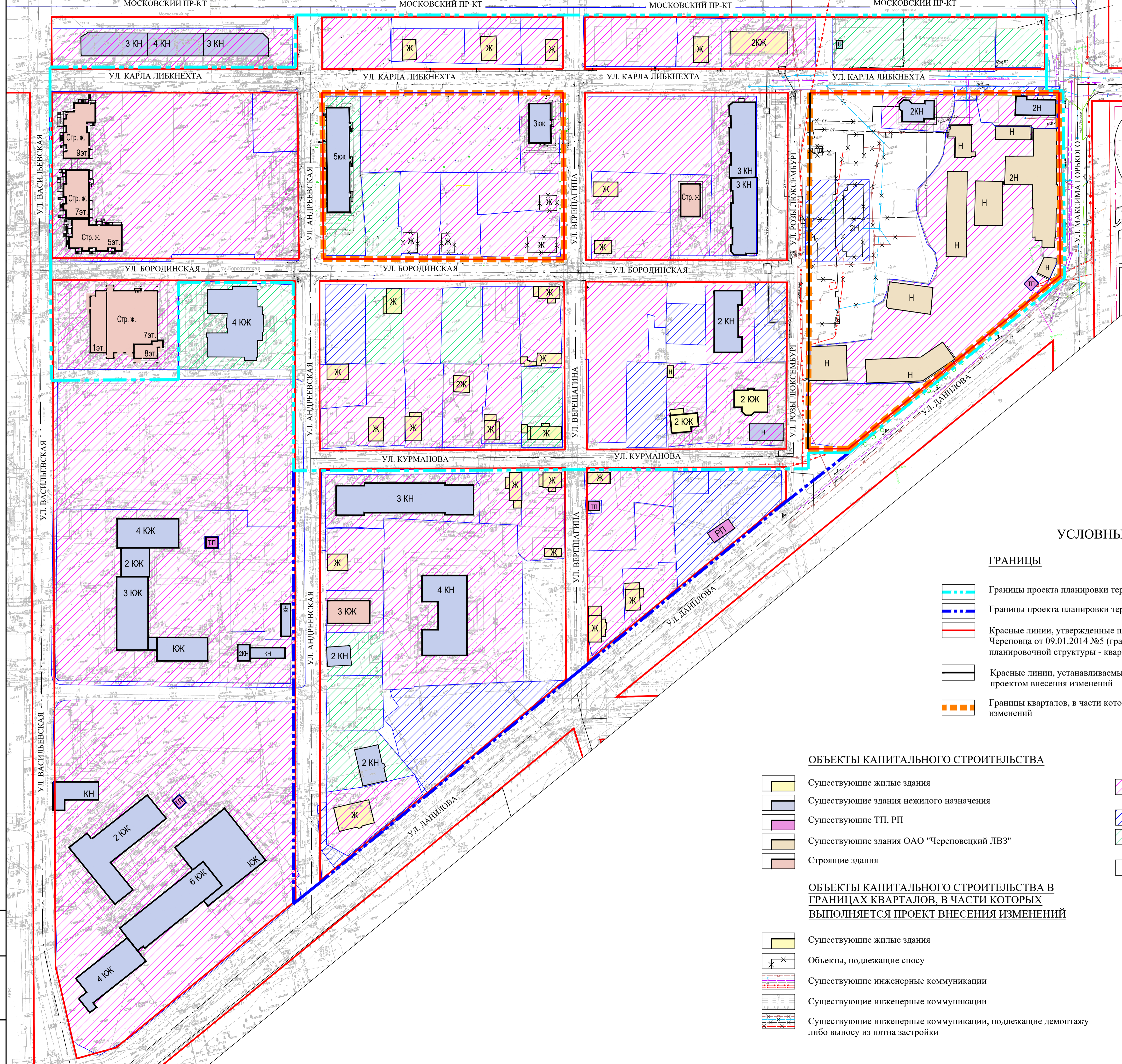
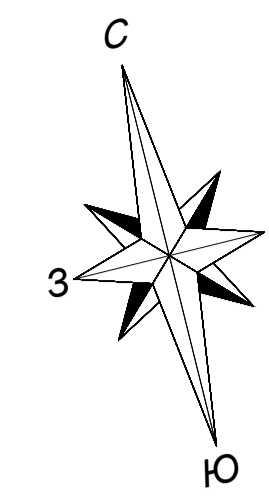


Материалы по обоснованию

Схема, отображающая местоположение существующих объектов капитального строительства, в том числе линейных объектов, объектов, подлежащих сносу, объектов незавершенного строительства. М 1:1000



УСЛОВНЫЕ ОБОЗНАЧЕНИЯ:

- ГРАНИЦЫ**
- Границы проекта планировки территории (первая очередь)
 - Границы проекта планировки территории (расчетный срок)
 - Красные линии, утвержденные постановлением мэрии города Череповца от 09.01.2014 №5 (границы существующих элементов планировочной структуры - кварталов)
 - Красные линии, устанавливаемые (изменяемые) проектом внесения изменений
 - Границы кварталов, в части которых выполняется проект внесения изменений

- ОБЪЕКТЫ КАПИТАЛЬНОГО СТРОИТЕЛЬСТВА**
- Существующие жилые здания
 - Существующие здания нежилого назначения
 - Существующие ТП, РП
 - Существующие здания ОАО "Череповецкий ЛВЗ"
 - Строящиеся здания

- ТЕРРИТОРИИ ПО ФОРМАМ СОБСТВЕННОСТИ**
- Земельные участки, находящиеся в собственности граждан, физических лиц, в собственности РФ, в постоянном бессрочном пользовании
 - Земельные участки, находящиеся в муниципальной собственности
 - Земельные участки, находящиеся у граждан и физических лиц на правах аренды
 - Территории общего пользования


- ОБЪЕКТЫ КАПИТАЛЬНОГО СТРОИТЕЛЬСТВА В ГРАНИЦАХ КВАРТАЛОВ, В ЧАСТИ КОТОРЫХ ВЫПОЛНЯЕТСЯ ПРОЕКТ ВНЕСЕНИЯ ИЗМЕНЕНИЙ**
- Существующие жилые здания
 - Объекты, подлежащие сносу
 - Существующие инженерные коммуникации
 - Существующие инженерные коммуникации
 - Существующие инженерные коммуникации, подлежащие демонтажу либо выносу из пятна застройки

						1287-ПП.МО			
						Проект внесения изменений в проект планировки территории 10 микрорайона в городе Череповце, ограниченной улицами Васильевской, Данилова, Московским проспектом, утвержденный постановлением мэрии города от 26.08.2015 №4621			
Изм.	Кол. уч.	Лист	№ док.	Подп.	Дата	Квартал, ограниченный ул.Андреевской, ул.К.Либкнехта, ул.Верещагина, ул.Бородинская, ул.К.Либкнехта, ул.М.Горького, ул.Данилова, ул.Р.Люксембург	Стадия	Лист	Листов
							П	4	
						Схема, отображающая местоположение существующих объектов капитального строительства, в том числе линейных объектов, подлежащих сносу, объектов незавершенного строительства. М 1:1000			
						 ПРОМСТРОЙЭКСПЕРТИЗА проектный институт			

Лист № подл. Подп. и дата. Разм. инв. №

Материалы по обоснованию

Схема вертикальной планировки и инженерной подготовки территории.
М 1:1000



УСЛОВНЫЕ ОБОЗНАЧЕНИЯ:

ГРАНИЦЫ

- Границы проекта планировки территории (первая очередь)
- Границы проекта планировки территории (расчетный срок)
- Красные линии, утвержденные постановлением мэрии города Череповца от 09.01.2014 №5 (границы существующих элементов планировочной структуры - кварталов)
- Красные линии, устанавливаемые (изменяемые) проектом внесения изменений
- Границы кварталов, в части которых выполняется проект внесения изменений

ВЕРТИКАЛЬНАЯ ПЛАНИРОВКА ТЕРРИТОРИИ

- Проектные горизонтали
- Рекомендуемая проектная отметка уровня чистого пола первого жилого этажа
- Рекомендуемая проектная отметка уровня чистого пола встроенно-пристроенных нежилых помещений

ИНЖЕНЕРНАЯ ПОДГОТОВКА ТЕРРИТОРИИ

- Проектируемая ливневая канализация закрытого типа
- Ранее запроектированная и существующая ливневая канализация закрытого типа

Лист № подл. Подп. и дата. Взам. инв. №

						1287-ПП.МО			
						Проект внесения изменений в проект планировки территории 10 микрорайона в городе Череповце, ограниченной улицами Васильевской, Данилова, Московским проспектом, утвержденный постановлением мэрии города от 26.08.2015 №4621			
Изм.	Кол.уч.	Лист	№ док.	Подп.	Дата	Квартал, ограниченный ул.Алдреевской, ул.К.Либкнехта, ул.Верещагина, ул.Бородинская квартал, ограниченный ул.К.Либкнехта, ул.М.Горького, ул.Данилова, ул.Р.Люксембург	Стадия	Лист	Листов
							П	5	
						Схема вертикальной планировки и инженерной подготовки территории. М 1:1000			