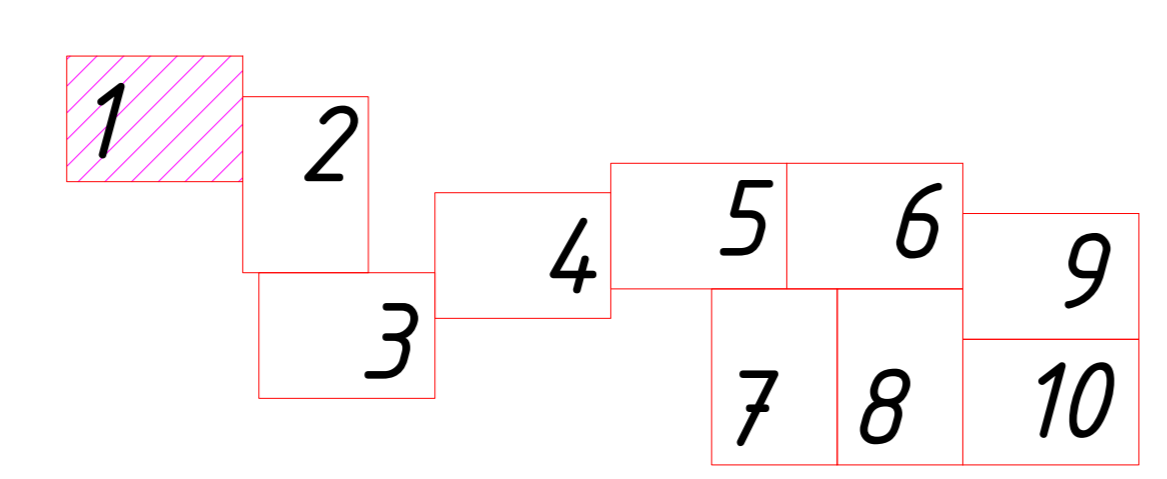


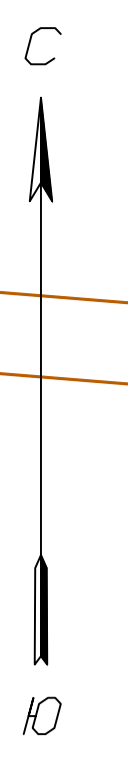
Обзорный лист чертежей



- Условные обозначения**
- граница территории, в отношении которой осуществляется подготовка проекта планировки
  - граница зон планировки размещения линейных объектов
  - границы земельных участков по сведениям ГКН
  - номера кадастровых кварталов
  - границы кадастровых кварталов
  - объекты капитального строительства, поставленные на кадастровый учет, по сведениям ЕГРН
  - водозащитная зона
  - прибрежная защитная зона
  - архитектурная граница зон с особыми условиями использования территории, подлежащая установлению в связи с размещением линейного объекта (санитарный разрыв от железнодорожных путей)
  - разработанные территории
  - санитарно-защитные зоны по сведениям ЕГРН
  - границы зон от инженерной сети согласно информации ЕГРН

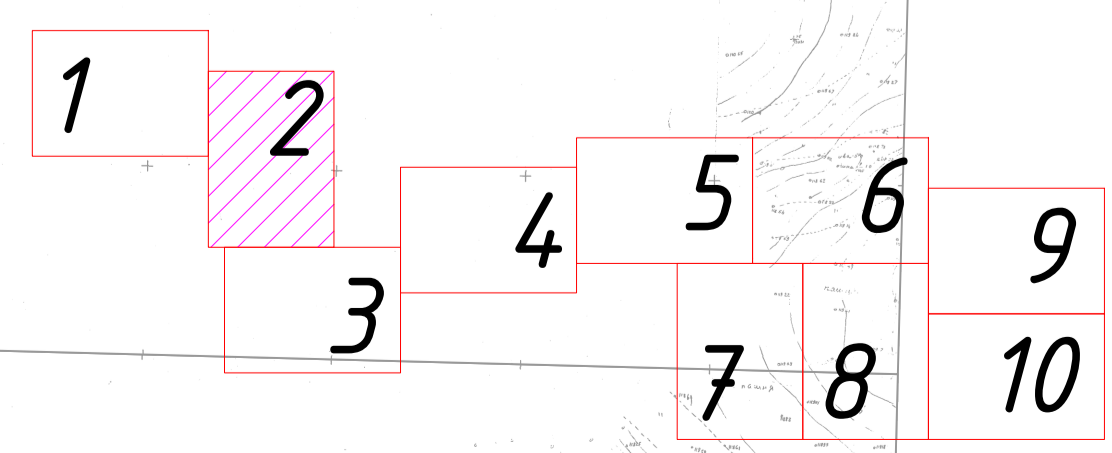
23-07-2021				
Проект планировки линейного объекта Северного района в городе Череповце				
Имя	Ква	Лист	Масштаб	Дата
Разработ	Гришина			
Исполнитель	Гришина			
Генеральный директор	Гришина			
Сторона	Лист	Листов		
ППТ	2.1			
Через границу зон планировки размещения линейных объектов				

Лист 1 из 10  
 23-07-2021  
 Проект планировки линейного объекта Северного района в городе Череповце



Северное шоссе

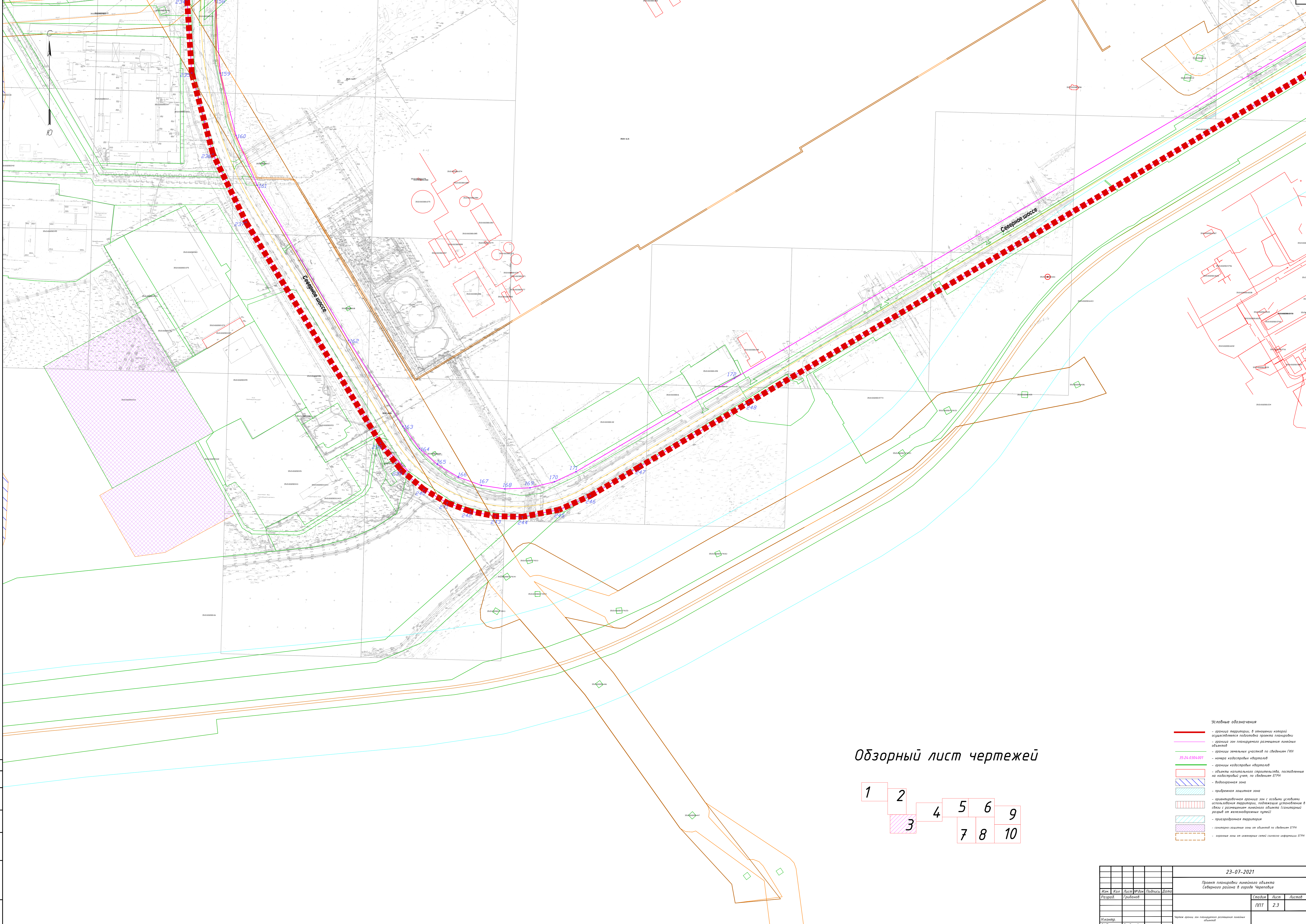
### Обзорный лист чертежей



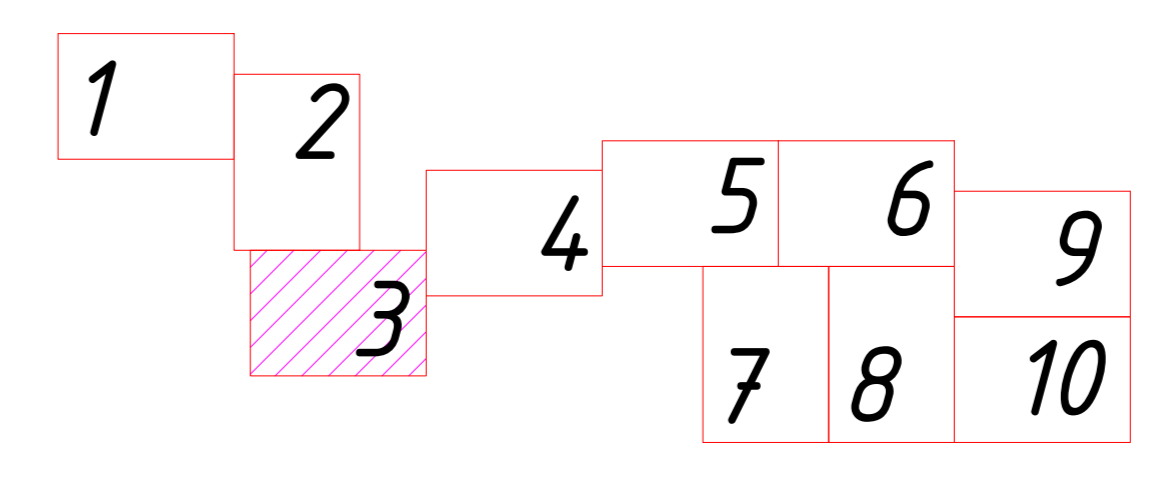
- Условные обозначения**
- граница территории, в отношении которой осуществляется подготовка проекта ландшафтной архитектуры
  - граница зон планировочного размещения линейных объектов
  - границы земельных участков по сведениям ГКУ
  - номера кадастровых кварталов
  - границы кадастровых кварталов
  - объекты капитального строительства, поставленные на кадастровый учет, по сведениям ЕГРН
  - водозащитная зона
  - прибрежная защитная зона
  - ориентировочная граница зон с особыми условиями использования территории, подлежащая установлению в связи с размещением линейного объекта (санитарный разрыв от железнодорожных путей)
  - приватизированная территория
  - санитарно-защитная зона от объектов по сведениям ЕГРН
  - границы зон от информации сетей согласно информации ЕГРН

23-07-2021				
Проект планировки линейного объекта Северного района в городе Череповце				
Изм.	Кол.	Лист	Масштаб	Дата
		Грибанов		
			Стр.	Лист
			П/П	2.2
Чертеж границ зон планировочного размещения линейных объектов				
Исполнитель	Грибанов			

Лист № 2.2  
Листы в сборе  
Листы № 1-10  
Составитель



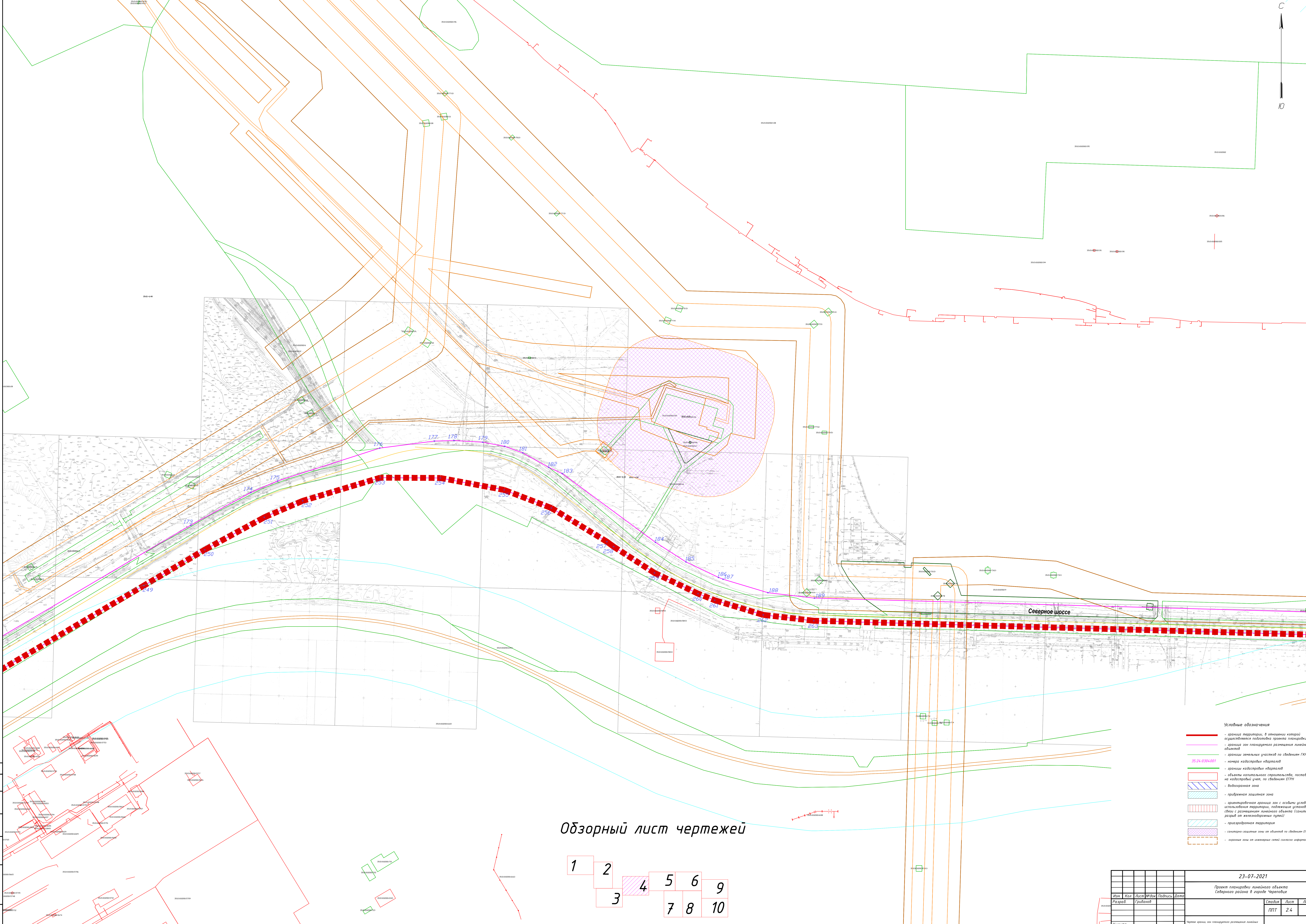
Обзорный лист чертежей



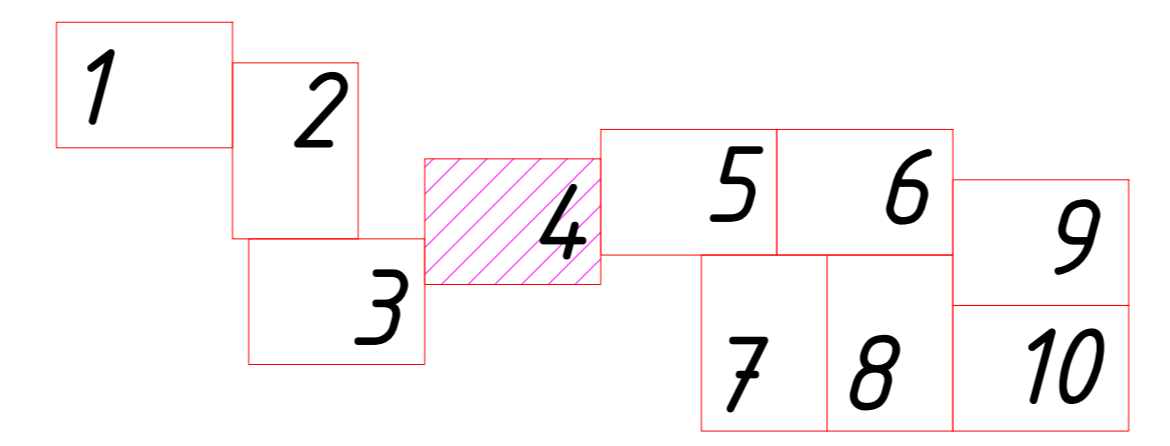
- Условные обозначения**
- граница территории, в отношении которой осуществляется подготовка проекта планировки
  - граница зон планируемого размещения линейных объектов
  - границы земельных участков по сведениям ГИИ
  - номера кадастровых кварталов
  - границы кадастровых кварталов
  - объекты капитального строительства, поставленные на кадастровый учет, по сведениям ЕГРН
  - водозащитная зона
  - прибрежная защитная зона
  - архитектурная граница зон с особыми условиями использования территории, подлежащих установлению в связи с размещением линейного объекта (санитарный разрыв от железнодорожных путей)
  - разработанные территории
  - санитарно-защитные зоны по сведениям ЕГРН
  - границы зон от инженерных сетей согласно информации ЕГРН

					23-07-2021			
					Проект планировки линейного объекта Северного района в городе Чернобыле			
Имя	Ква	Лист	ИМ.И.О.	Подпись	Дата	Страниц	Лист	Листов
Разработ	Грайнова					П/П	2.3	
Исполнитель						Через границу зон планируемого размещения линейных объектов		
ГАП	Грайнова							

Лист 2.3 из 2.3  
 23-07-2021  
 Проект планировки линейного объекта Северного района в городе Чернобыле



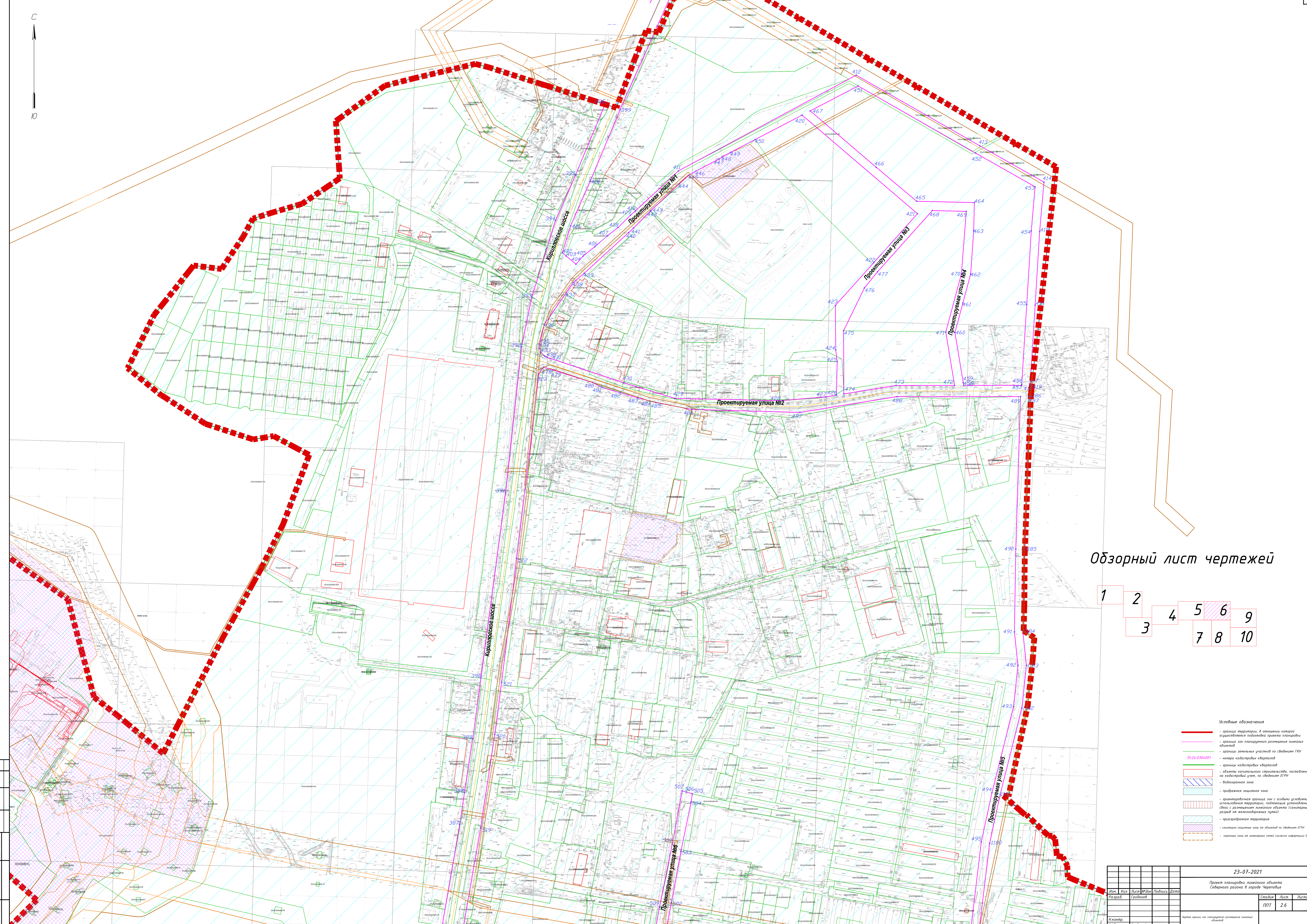
Обзорный лист чертежей



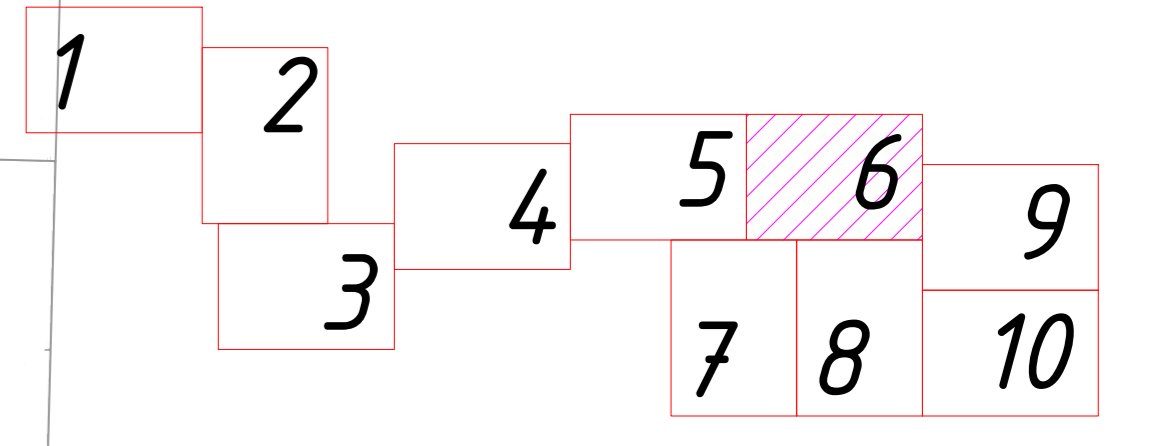
- Условные обозначения**
- граница территории, в отношении которой осуществляется подготовка проекта планировки
  - граница зон планируемого размещения линейных объектов
  - границы земельных участков по сведениям ГИИ
  - номера кадастровых кварталов
  - границы кадастровых кварталов
  - объекты капитального строительства, расположенные на кадастровом учете, по сведениям ЕГРН
  - водооградная зона
  - прибрежная защитная зона
  - архитектурная граница зон с особыми условиями использования территории, подлежащих установлению в связи с размещением линейного объекта (санитарный разрыв от железнодорожных путей)
  - подготовленная территория
  - санитарно-защитные зоны от объектов по сведениям ЕГРН
  - границы зон от зонирования сетей согласно информации ЕГРН

23-07-2021					
Проект планировки линейного объекта Северного района в городе Череповце					
Исполн.	Кли	Лист	М.Ш.И.	Подпись	Дата
Разработ.	Грибунов				
Масштаб					
Генплан	Грибунов				
Чертеж зоны планируемого размещения линейных объектов					Листы
					П/П
					2.4
					Листов
					46




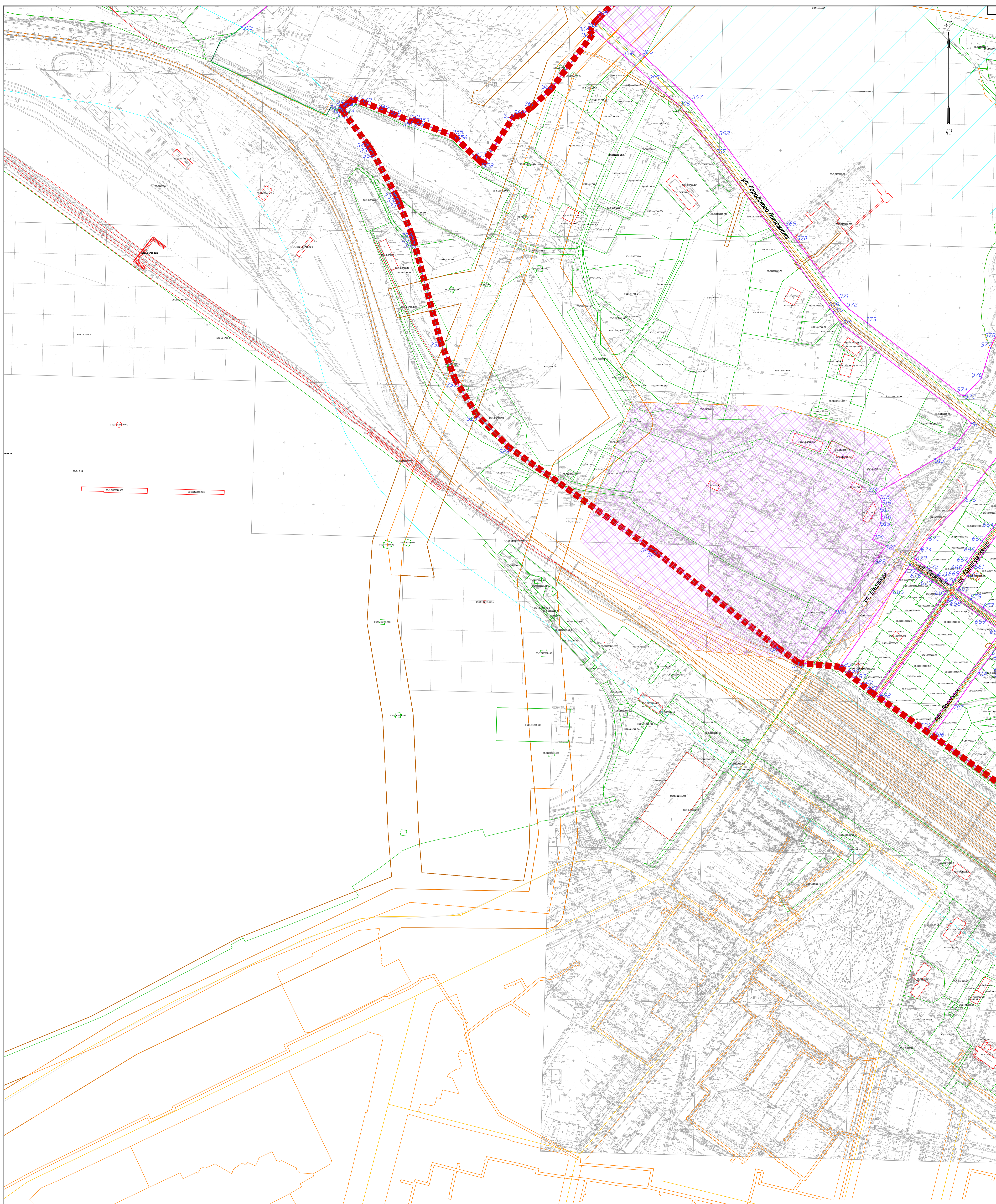


Обзорный лист чертежей

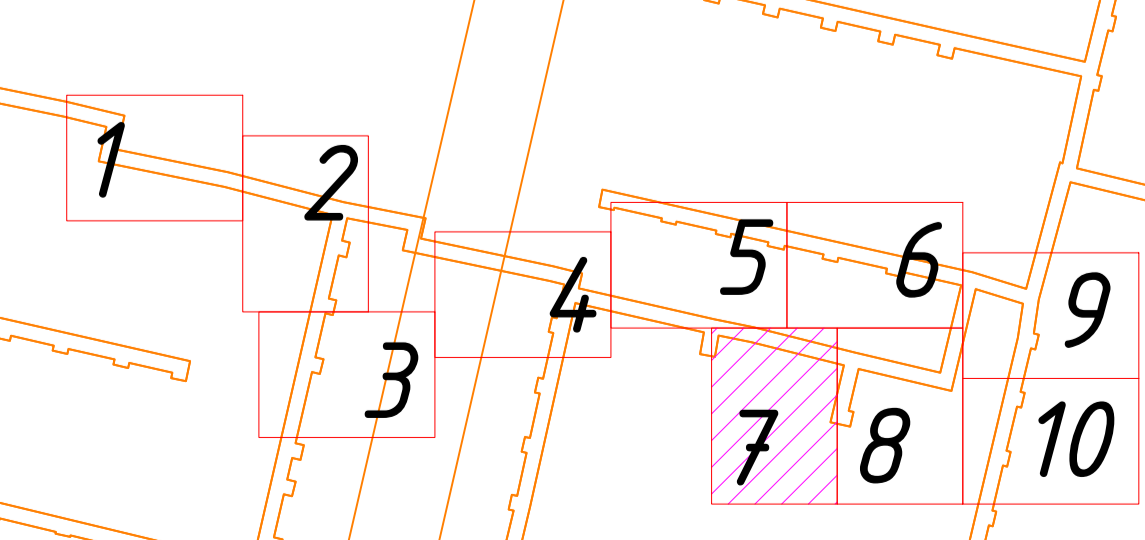


- Условные обозначения
- граница территории, в отношении которой осуществляется подготовка проекта планировки
  - граница зон планируемого размещения линейных объектов
  - границы земельных участков по сведениям ГИИ
  - номера кадастровых кварталов
  - границы кадастровых кварталов
  - объекты капитального строительства, поставленные на кадастровый учет, по сведениям ЕГРН
  - водозащитная зона
  - прибрежная защитная зона
  - архитектурная граница зон с особыми условиями использования территории, подлежащая установлению в связи с размещением линейного объекта (санитарный разрыв от железнодорожных путей)
  - проектная территория
  - санитарно-защитная зона от объектов по сведениям ЕГРН
  - границы зон от инженерной сети согласно информации ЕГРН

23-07-2021									
Проект планировки линейного объекта Северного района в городе Череповце									
Док.	Кат.	Лит.	М/Док.	Подпись	Дата				
Разреш.	Губинский					Стр.	Лист	Листов	
							П/П	2.6	
Исполн.	Через границу зон планируемого размещения линейных объектов								
ГАП	Губинский								



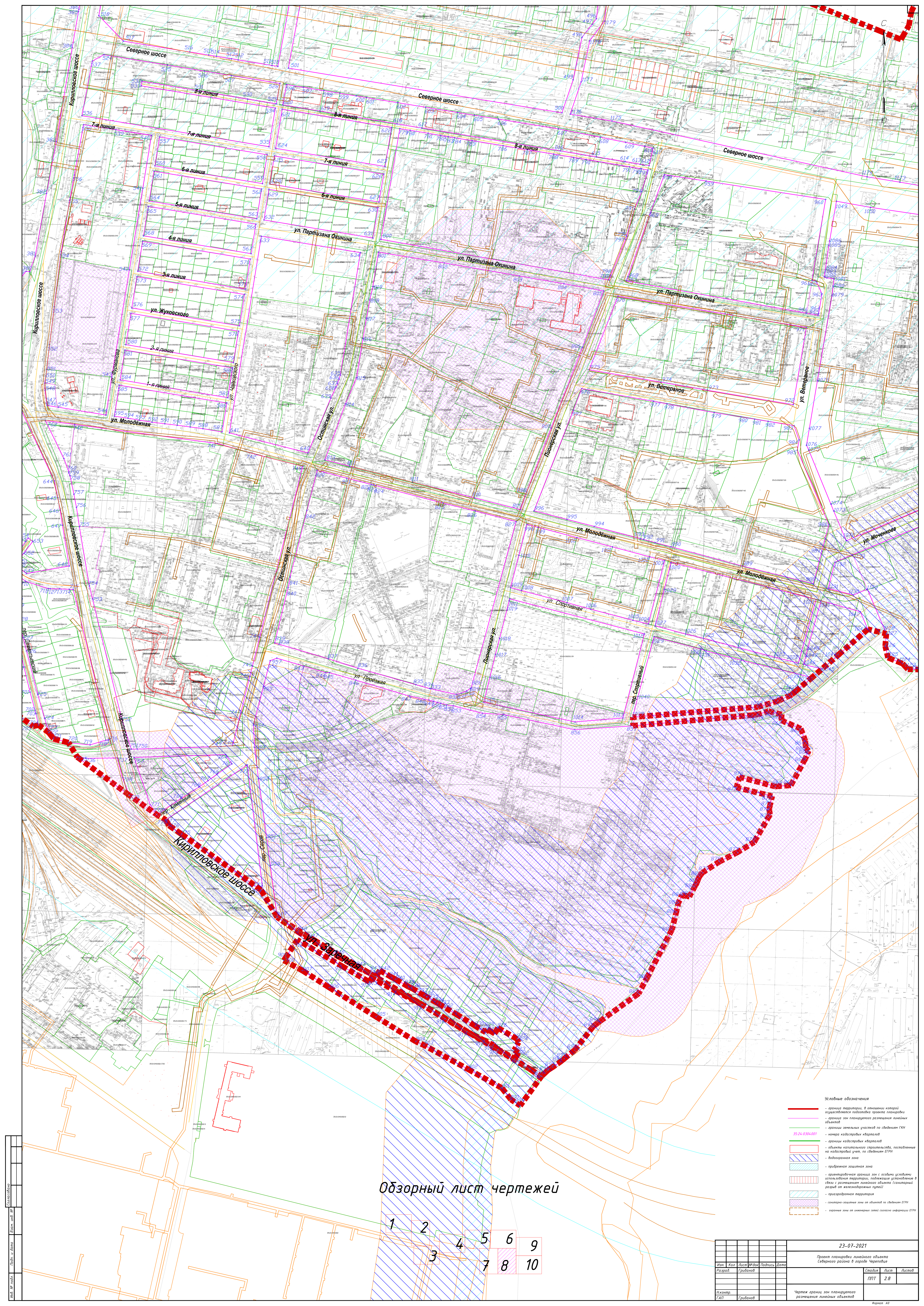
Обзорный лист чертежей



- Условные обозначения**
- граница территории, в отношении которой осуществляется подготовка проекта планировки
  - граница зон планируемого размещения линейных объектов
  - границы земельных участков по сведениям ГКУ
  - номера кадастровых кварталов
  - границы кадастровых кварталов
  - объекты капитального строительства, поставленные на кадастровый учет, по сведениям ЕГРН
  - водозащитная зона
  - прибрежная защитная зона
  - приоритетная граница зон с особыми условиями использования территории, подлежащих установлению в связи с размещением линейного объекта (санитарный разрыв от железнодорожных путей)
  - припарковочная территория
  - санитарно-защитная зона от объектов по сведениям ЕГРН
  - границы зон от инженерных сетей согласно информации ЕГРН

23-07-2021				
Проект планировки линейного объекта Северного района в городе Череповце				
Илл.	Кол.	Лист	Масштаб	Подпись
Разработчик	Грибанов			
Исполнитель	Грибанов			
№ документа	ГАЗ	Грибанов		
Страницы	Листы	Листов		
П/П/Т	2.7			
Чертеж границ зон планируемого размещения линейных объектов				

Лист № 10 из 10  
 Листы и планы  
 Бланк № 10  
 Состояние



- Условные обозначения**
- граница территории, в отношении которой осуществляется подготовка проекта планировки
  - граница зон планируемого размещения линейных объектов
  - границы земельных участков по сведениям ГКУ
  - номера кадастровых кварталов
  - границы кадастровых кварталов
  - объекты капитального строительства, поставленные на кадастровый учет, по сведениям ЕГРН
  - водооградная зона
  - прибрежная защитная зона
  - приоритетная граница зон с особыми условиями использования территории, подлежащая установлению в связи с размещением линейного объекта (санитарный разрыв от железнодорожных путей)
  - прирабатываемая территория
  - санитарно-защитная зона от объектов по сведениям ЕГРН
  - взрывные зоны от объектов сетей согласно информации ЕГРН

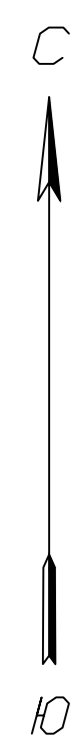
**Обзорный лист чертежей**

1	2	3	4	5	6	9
					7	8

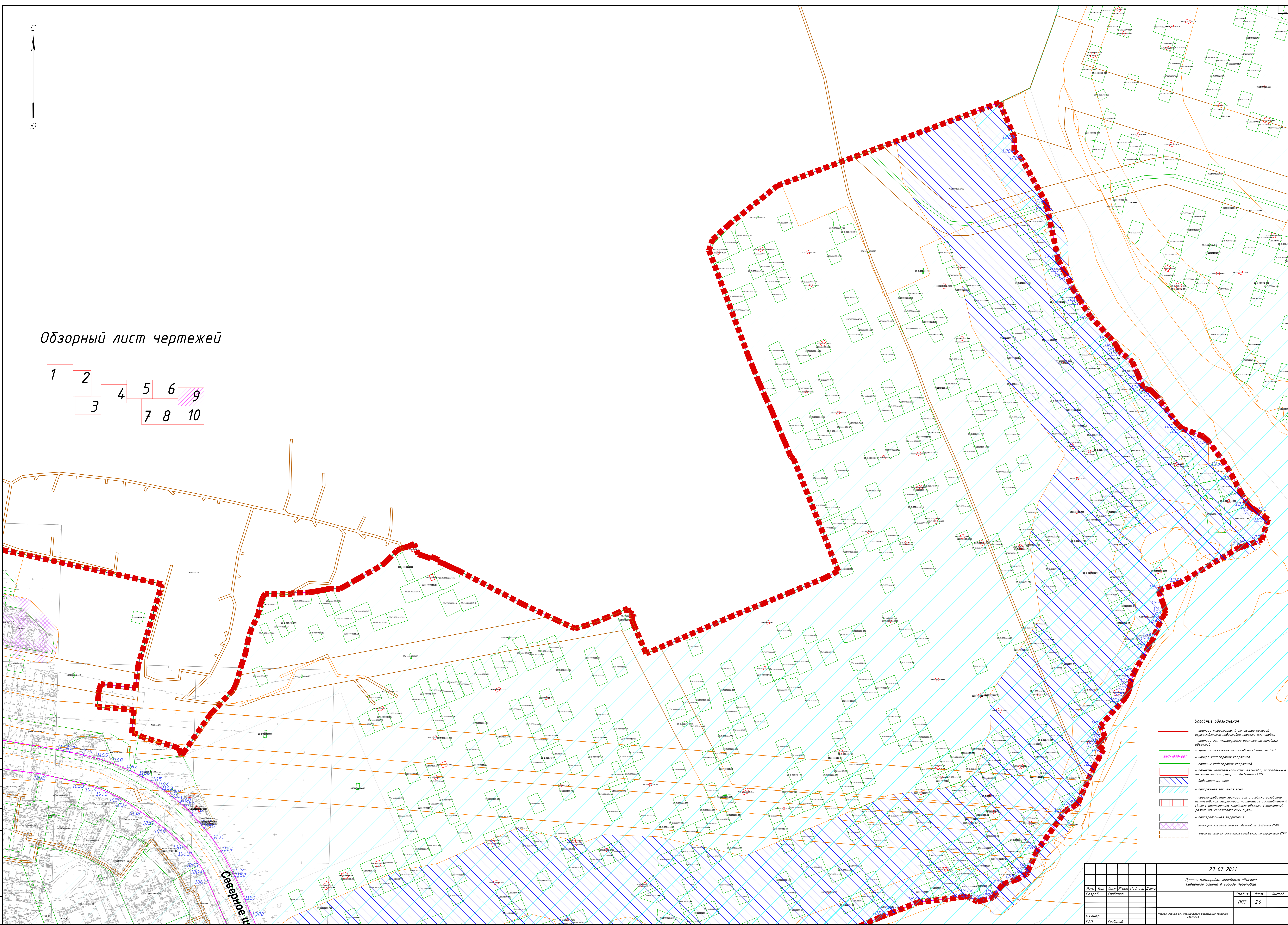
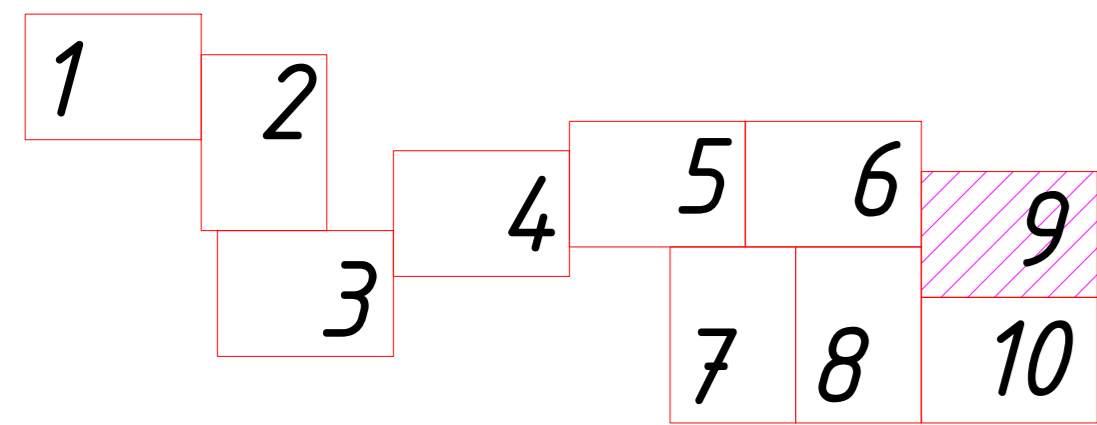
23-07-2021					
Проект планировки линейного объекта Северного района в городе Череповце					
Исполн.	Кол.	Лист	Масштаб	Подпись	Дата
Разработ.	Грибанов				
Исполн.	Грибанов				
Контур	Грибанов				
Стрелка	Лист	Листов			
П/П	2.8				
Чертеж границ зон планируемого размещения линейных объектов					

Лист № 10 из 10  
 23-07-2021  
 Проект планировки линейного объекта Северного района в городе Череповце




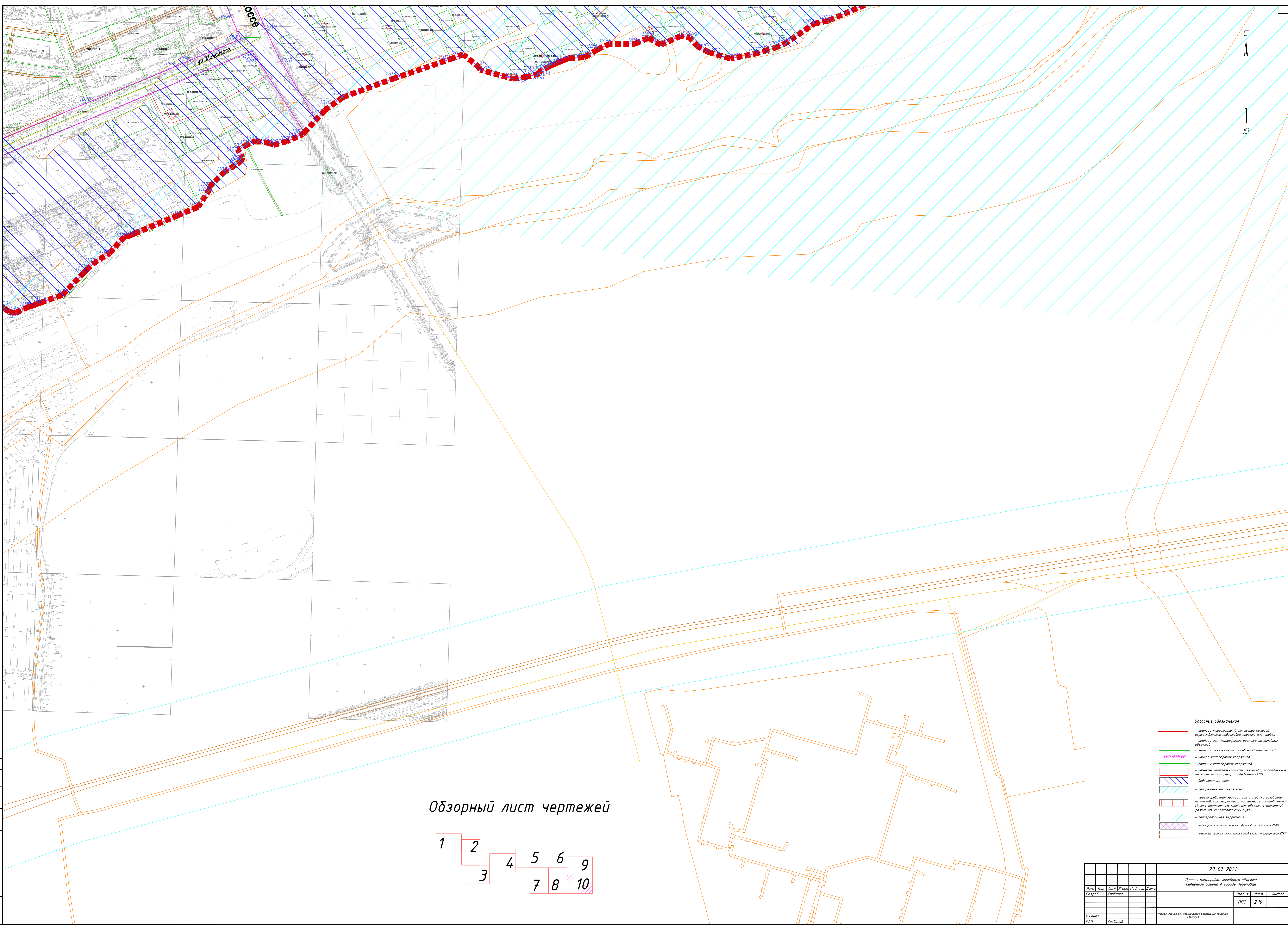


### Обзорный лист чертежей

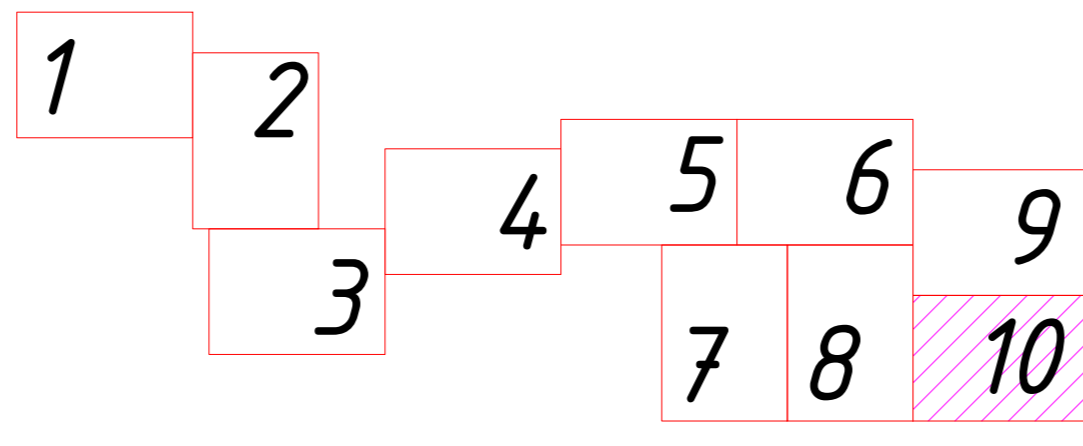


- Условные обозначения**
- граница территории, в отношении которой осуществляется подготовка проекта планировки
  - граница зон планировочного размещения линейных объектов
  - границы земельных участков по сведениям ГИИ
  - номера кадастровых кварталов
  - границы кадастровых кварталов
  - объекты капитального строительства, поставленные на кадастровый учет по сведениям ЕГРН
  - водозащитная зона
  - прибрежная защитная зона
  - архитектурная граница зон с особыми условиями использования территории, подлежащая установлению в связи с размещением линейного объекта (санитарный разрыв от железнодорожных путей)
  - проекционная территория
  - санитарно-защитная зона от объектов по сведениям ЕГРН
  - границы зон от инженерной сети согласно информации ЕГРН

Имя		Ква	Лист	М/Д	Подпись	Дата
Разреш		Глубина				
Исполн						
ГАП						
23-07-2021						
Проект планировки линейного объекта Северного района в городе Череповце						
Стр		Лист		Листов		
П/П		2.9				
Через границу зон планировочного размещения линейных объектов						



Обзорный лист чертежей



- Условные обозначения**
- граница территории, в отношении которой осуществляется подготовка проекта планировки территории
  - граница зон планируемого размещения линейных объектов
  - границы земельных участков по сведениям ГИИ
  - номера кадастровых кварталов
  - границы кадастровых кварталов
  - объекты капитального строительства, поставленные на кадастровый учет, по сведениям ЕГРН
  - водозащитная зона
  - прибрежная защитная зона
  - архитектурная граница зон с особыми условиями использования территории, подлежащих установлению в связи с размещением линейного объекта (санитарный разрыв от железнодорожных путей)
  - разработанная территория
  - санитарно-защитные зоны объектов по сведениям ЕГРН
  - границы зон от зонирования сетей согласно информации ЕГРН

					23-07-2021			
					Проект планировки линейного объекта Северного района в городе Череповце			
Имя	Квад.	Лист	Масштаб	Подпись	Дата	Страницы	Лист	Листов
Разработ	Губинский					ППТ	2.10	
Исполнитель	Губинский					Через границы зон планируемого размещения линейных объектов		
Генеральный директор	Губинский							

Лист 10 из 10  
 23-07-2021  
 10:00:00  
 10:00:00  
 10:00:00