









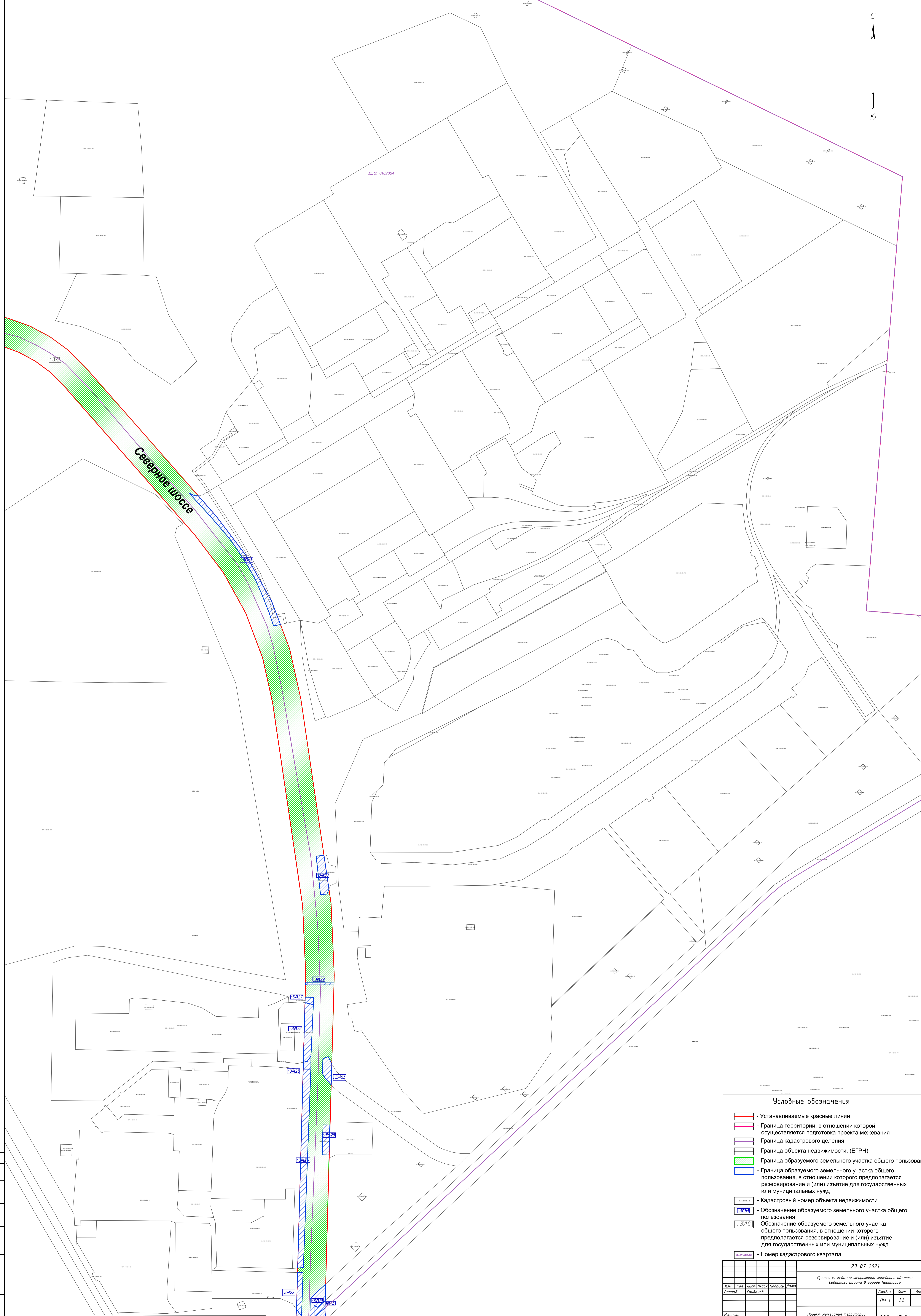



Условные обозначения

-  - Устанавливаемые красные линии
-  - Граница территории, в отношении которой осуществляется подготовка проекта межевания
-  - Граница кадастрового деления
-  - Граница объекта недвижимости (ЕГРН)
-  - Граница образуемого земельного участка общего пользования
-  - Граница образуемого земельного участка общего пользования, в отношении которого предполагается резервирование и (или) изъятие для государственных или муниципальных нужд
-  - Кадастровый номер объекта недвижимости
-  - Обозначение образуемого земельного участка общего пользования
-  - Обозначение образуемого земельного участка общего пользования, в отношении которого предполагается резервирование и (или) изъятие для государственных или муниципальных нужд
-  - Номер кадастрового квартала

				23-07-2021		
				Проект межевания территории линейного объекта Северного шоссе в городе Череповце		
Изм.	Кол.	Лист	Итого	Лист	Итого	Лист
Разраб.	Григорьев			Лист	11	Лист
				Линейный объект территории		
Исполн.	Григорьев			ООО «Б.С. «Формат» Формат АЗ		

Изм.	Кол.	Лист	Итого
Разраб.	Григорьев		
Исполн.	Григорьев		



Северное шоссе

Условные обозначения

- Устанавливаемые красные линии
- Граница территории, в отношении которой осуществляется подготовка проекта межевания
- Граница кадастрового деления
- Граница объекта недвижимости, (ЕГРН)
- Граница образуемого земельного участка общего пользования
- Граница образуемого земельного участка общего пользования, в отношении которого предполагается резервирование и (или) изъятие для государственных или муниципальных нужд
- Кадастровый номер объекта недвижимости
- Обозначение образуемого земельного участка общего пользования
- Обозначение образуемого земельного участка общего пользования, в отношении которого предполагается резервирование и (или) изъятие для государственных или муниципальных нужд
- Номер кадастрового квартала

				23-07-2021		
				Проект межевания территории линейного объекта Северного района в городе Череповце		
Изм.	Кол.	Листы	Масштаб	Дата	Лист	Листов
Разработ	Грибной				12	12
				Проект межевания территории		
				000 "АБ "Формат"		
				Формат А3		

Имя Фамилия Имя Отчество

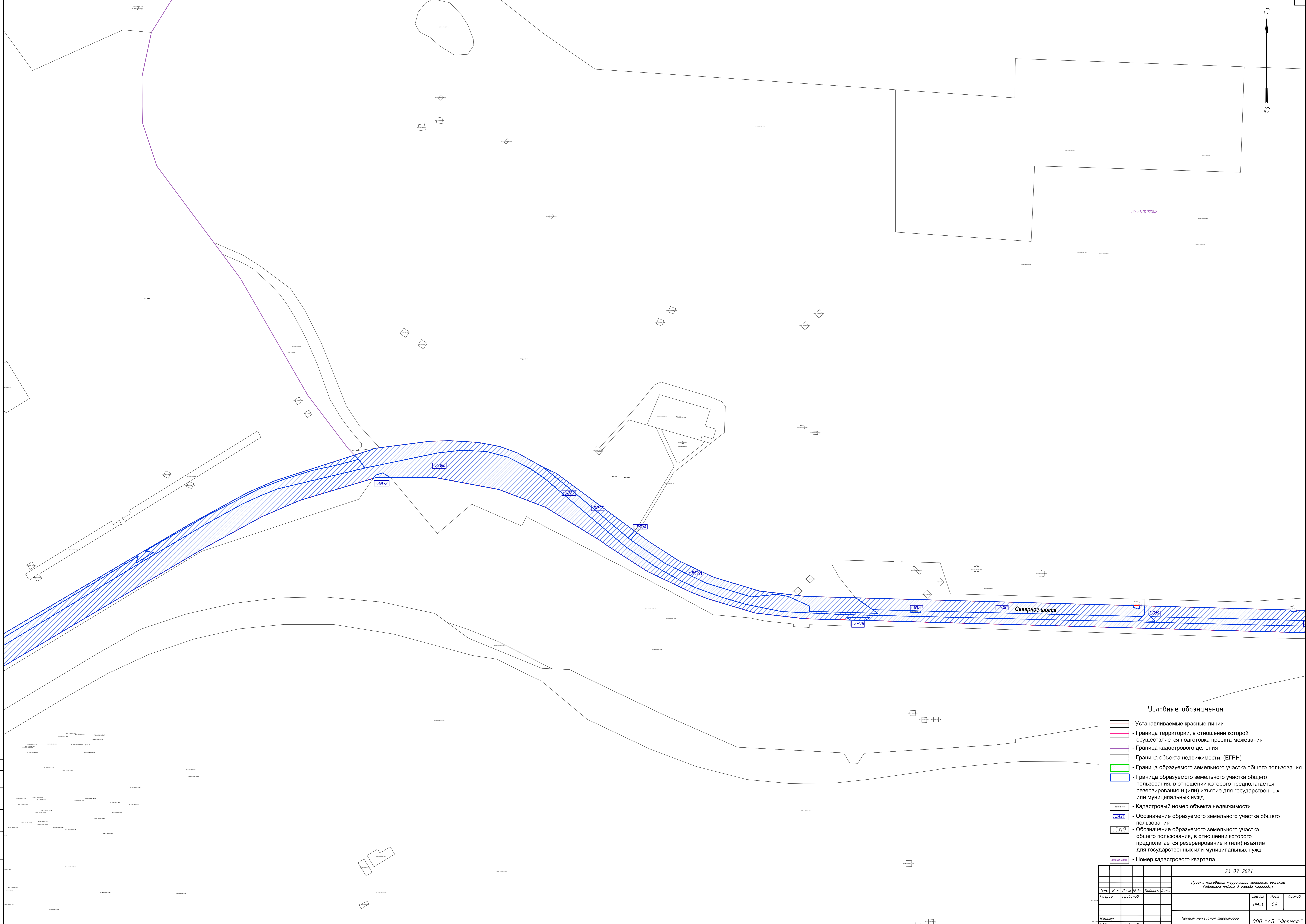
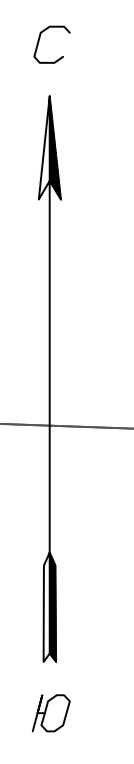


Условные обозначения











- Устанавливаемые красные линии
- Граница территории, в отношении которой осуществляется подготовка проекта межевания
- Граница кадастрового деления
- Граница объекта недвижимости, (ЕГРН)
- Граница образуемого земельного участка общего пользования
- Граница образуемого земельного участка общего пользования, в отношении которого предполагается резервирование и (или) изъятие для государственных или муниципальных нужд
- 00:01:00000 - Кадастровый номер объекта недвижимости
- 3794 - Обозначение образуемого земельного участка общего пользования
- 3719 - Обозначение образуемого земельного участка общего пользования, в отношении которого предполагается резервирование и (или) изъятие для государственных или муниципальных нужд
- 00:01:00000 - Номер кадастрового квартала

				23-07-2021		
				Проект межевания территории линейного объекта Северного района в городе Череповце		
Имя	Кан	Лист	Масштаб	Лист	Лист	Лист
Разработчик	Грибной	Лист	1:3	Лист	1.3	Лист
				Проект межевания территории		
				000 "АБ" "Формат"		
				Формат А3		

Имя: _____ Кан: _____ Лист: _____ Масштаб: _____ Лист: _____ Лист: _____
 Разработчик: _____ Грибной _____ Лист _____ Масштаб _____ Лист _____ Лист _____
 Исполнитель: _____ ГАП _____ Грибной _____



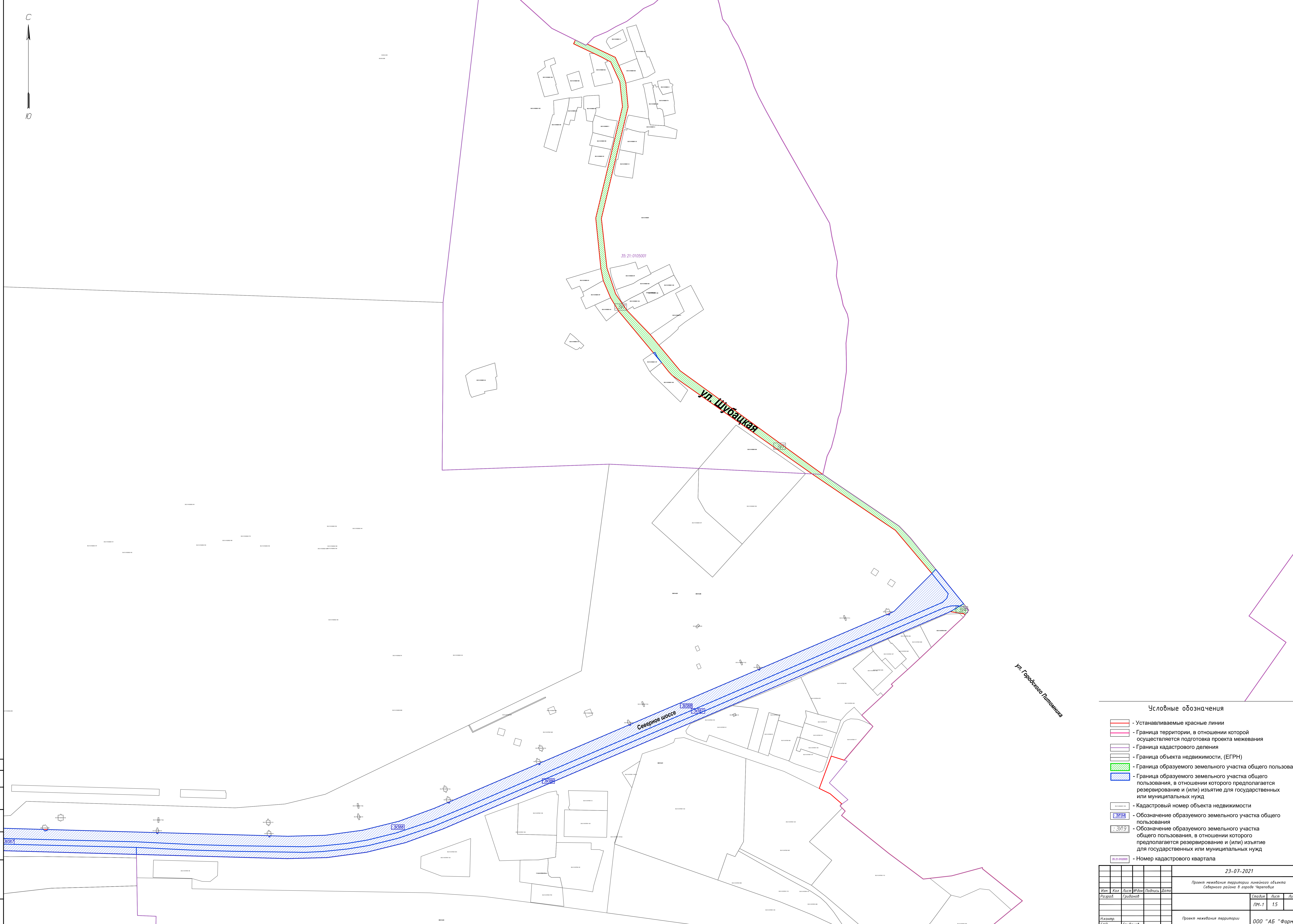
Условные обозначения

-  - Устанавливаемые красные линии
-  - Граница территории, в отношении которой осуществляется подготовка проекта межевания
-  - Граница кадастрового деления
-  - Граница объекта недвижимости, (ЕГРН)
-  - Граница образуемого земельного участка общего пользования
-  - Граница образуемого земельного участка общего пользования, в отношении которого предполагается резервирование и (или) изъятие для государственных или муниципальных нужд
-  - Кадастровый номер объекта недвижимости
-  - Обозначение образуемого земельного участка общего пользования
-  - Обозначение образуемого земельного участка общего пользования, в отношении которого предполагается резервирование и (или) изъятие для государственных или муниципальных нужд
-  - Номер кадастрового квартала

				23-07-2021		
				Проект межевания территории линейного объекта Северного района в городе Череповце		
Имя	Кан	Лист	Масштаб	Дата	Страница	Лист
Разработчик	Грибной				14	14
				Проект межевания территории		
				000 "АБ "Формат"		
				Формат А3		

Имя Кан Лист Масштаб Дата Разработчик Грибной

С
Ю



Условные обозначения

- Устанавливаемые красные линии
- Граница территории, в отношении которой осуществляется подготовка проекта межевания
- Граница кадастрового деления
- Граница объекта недвижимости, (ЕГРН)
- Граница образуемого земельного участка общего пользования
- Граница образуемого земельного участка общего пользования, в отношении которого предполагается резервирование и (или) изъятие для государственных или муниципальных нужд
- Кадастровый номер объекта недвижимости
- Обозначение образуемого земельного участка общего пользования
- Обозначение образуемого земельного участка общего пользования, в отношении которого предполагается резервирование и (или) изъятие для государственных или муниципальных нужд
- Номер кадастрового квартала

				23-07-2021		
				Проект межевания территории линейного объекта Северного района в городе Череповце		
Изм.	Кол.	Лист	Итого	Лист	Итого	Лист
Разраб.	Грибанов			15		
				Проект межевания территории		
				000 "АБ" "Формат"		
				Формат А3		



Условные обозначения

- Устанавливаемые красные линии
- Граница территории, в отношении которой осуществляется подготовка проекта межевания
- Граница кадастрового деления
- Граница объекта недвижимости, (ЕГРН)
- Граница образуемого земельного участка общего пользования
- Граница образуемого земельного участка общего пользования, в отношении которого предполагается резервирование и (или) изъятие для государственных или муниципальных нужд
- Кадастровый номер объекта недвижимости
- Обозначение образуемого земельного участка общего пользования
- Обозначение образуемого земельного участка общего пользования, в отношении которого предполагается резервирование и (или) изъятие для государственных или муниципальных нужд
- Номер кадастрового квартала

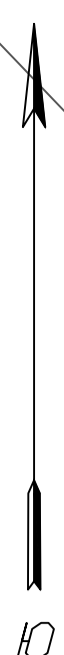
Изм.		Кан.		Лист		Масштаб		Дата	

23-07-2021

Проект межевания территории линейного объекта
Северного района в городе Череповце











Исполн.	Где	Лист	Лист

Проект межевания территории **000 "АБ" "Формат"**



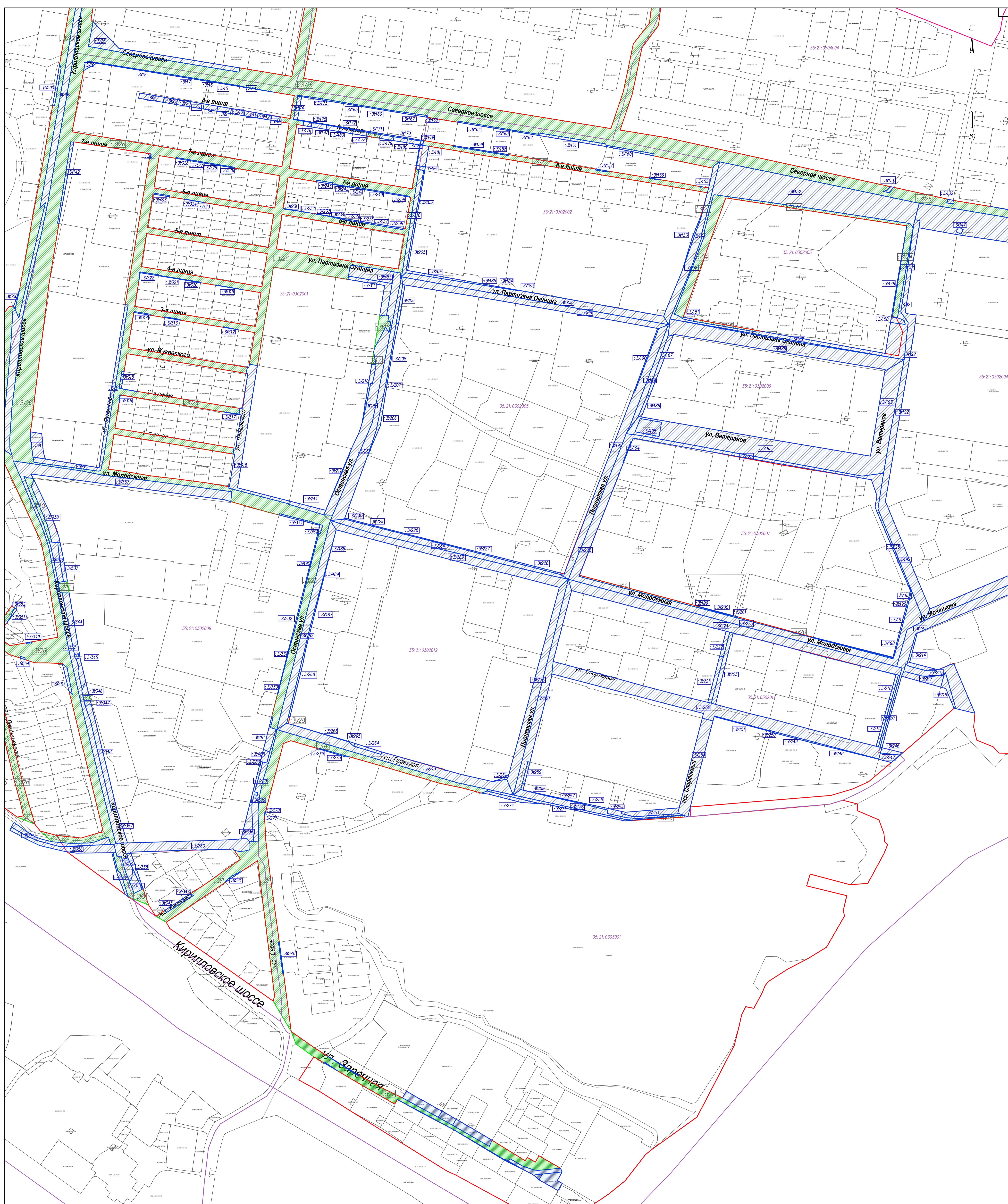
35:21:0107001

35:21:0302006

- Условные обозначения**
-  - Устанавливаемые красные линии
 -  - Граница территории, в отношении которой осуществляется подготовка проекта межевания
 -  - Граница кадастрового деления
 -  - Граница объекта недвижимости, (ЕГРН)
 -  - Граница образуемого земельного участка общего пользования
 -  - Граница образуемого земельного участка общего пользования, в отношении которого предполагается резервирование и (или) изъятие для государственных или муниципальных нужд
 -  - Кадастровый номер объекта недвижимости
 -  37/04 - Обозначение образуемого земельного участка общего пользования
 -  37/09 - Обозначение образуемого земельного участка общего пользования, в отношении которого предполагается резервирование и (или) изъятие для государственных или муниципальных нужд
 -  35:21:0302006 - Номер кадастрового квартала

				23-07-2021		
				Проект межевания территории линейного объекта Северного района в городе Череповце		
Изм.	Кол.	Лист	Место	Подпись	Дата	
Разраб.	Грибанов					
						Лист 1 из 1
						Лист 1.7
Исполн.	Грибанов					
						Проект межевания территории
						000 "АБ "Формат"
						Формат А3

Имя Фамилия Имя Отчество
 Подпись и дата
 Подпись и дата
 Подпись и дата



Условные обозначения

- Устанавливаемые красные линии
- Граница территории, в отношении которой осуществляется подготовка проекта межевания
- Граница кадастрового деления
- Граница объекта недвижимости, (ЕГРН)
- Граница образуемого земельного участка общего пользования
- Граница образуемого земельного участка общего пользования, в отношении которого предполагается резервирование и (или) изъятие для государственных или муниципальных нужд
- Кадастровый номер объекта недвижимости
- Обозначение образуемого земельного участка общего пользования
- Обозначение образуемого земельного участка общего пользования, в отношении которого предполагается резервирование и (или) изъятие для государственных или муниципальных нужд
- Номер кадастрового квартала

				23-07-2021			
				Проект межевания территории линейного объекта Северного района в городе Череповце			
Имя	Иван	Лист	Михаил	Лист	Лист	Лист	Лист
Разработчик	Грибной	Лист	Лист	Лист	Лист	Лист	Лист
Исполнитель	Грибной	Лист	Лист	Лист	Лист	Лист	Лист
ГАП	Грибной	Лист	Лист	Лист	Лист	Лист	Лист
				Проект межевания территории ООО "АБ "Формат" Формат А3			