


- Условные обозначения**
- граница территории, в отношении которой осуществляется подготовка проекта планировки
 - граница зон планируемого размещения линейных объектов
 - границы земельных участков по сведениям ГИ
 - номера кадастровых кварталов
 - границы кадастровых кварталов
 - границы капитального строительства, поставленные на кадастровый учет, по сведениям ЕГРН
 - выделенная зона
 - прибрежная защитная зона
 - приоритетная граница зон с особыми условиями использования территории, подлежащая установлению в связи с размещением линейного объекта (санитарный разрыв от железнодорожных путей)
 - пригородная территория
 - санитарно-защитная зона по сведениям ЕГРН
 - границы зон по информации сетевой системы информации ЕГРН

23-07-2021				
Проект планировки линейного объекта Северного района в городе Череповце				
Изм.	Кол.	Лист	М/Док	Подпись
Разреш.	Губинина			
Исполн.	Губинина			
ГАП	Губинина			
Система условных обозначений в первой подомости проекта планировки территории				000 "45 "Формат"
				Формат А3

Изм.	Кол.	Лист	М/Док	Подпись
Разреш.	Губинина			
Исполн.	Губинина			
ГАП	Губинина			



Северное шоссе

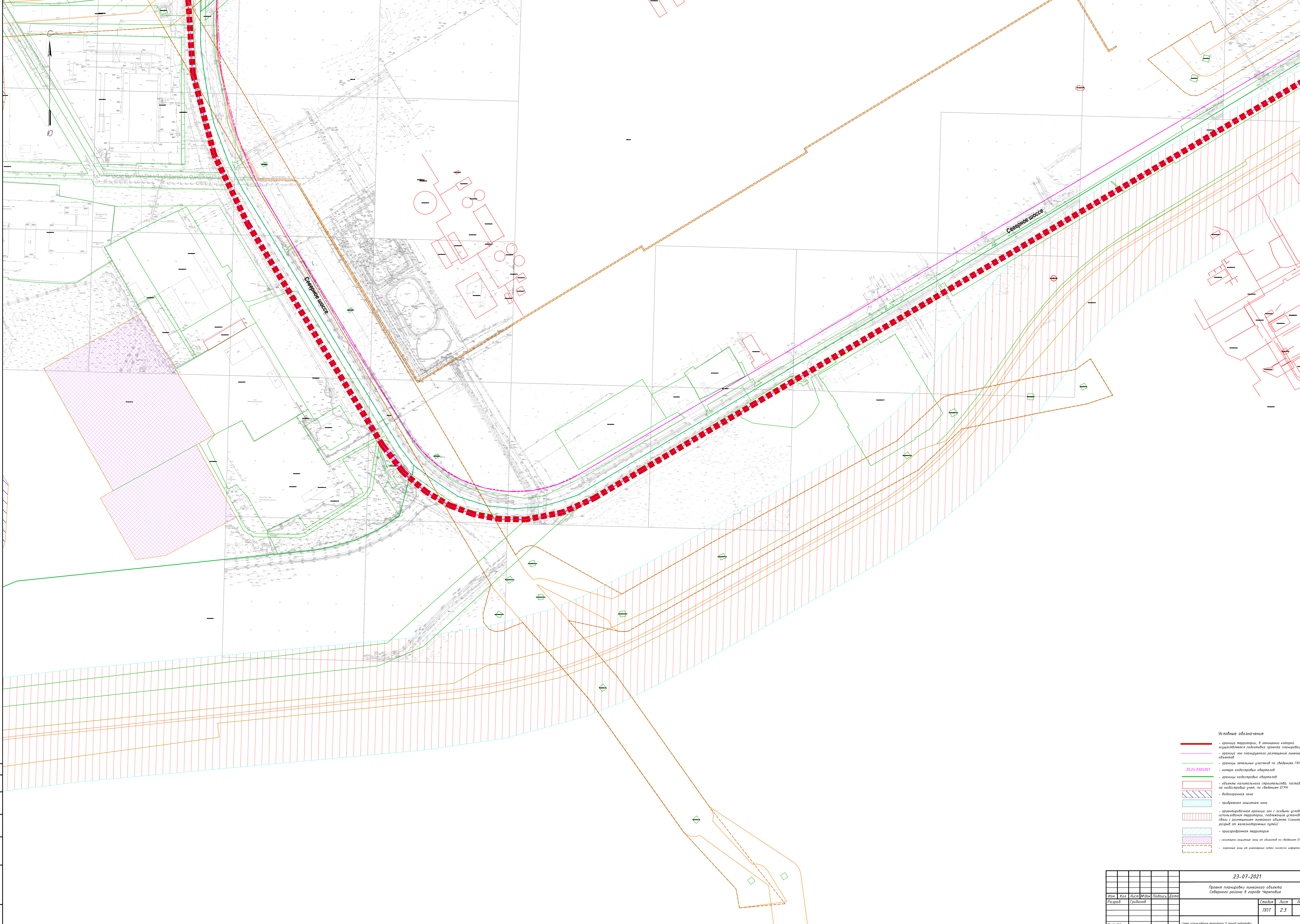
- Условные обозначения**
- граница территории, в отношении которой осуществляется подготовка проекта планировки территории
 - граница зон планируемого размещения линейных объектов
 - границы земельных участков по сведениям ГРН
 - 35:24:0304:001
 - номера кадастровых кварталов
 - границы кадастровых кварталов
 - объекты капитального строительства, поставленные на кадастровый учет по сведениям ЕГРН
 - водоохранный зона
 - прибрежная защитная зона
 - ориентировочная граница зон с особыми условиями использования территории, подлежащая установлению в связи с размещением линейного объекта (санитарный разрыв от железнодорожных путей)
 - изъятая территория
 - санитарно-защитная зона от объектов по сведениям ЕГРН
 - границы зон от зонированной земли по сведениям ЕГРН

Илл. №					Лист №			Листов			Дата		
Разработчик					Грибанов			Статус			ПлТ		
Исполнитель					Грибанов			Лист			2.2		
№ документа					Г/А/Т			Дата утверждения			2020.07.23		
Имя разработчика					Грибанов			Имя заказчика			ООО "АС "Формат"		
Имя исполнителя					Грибанов			Имя заказчика			2020.07.23		

23-07-2021

Проект планировки линейного объекта Северного района в городе Череповце

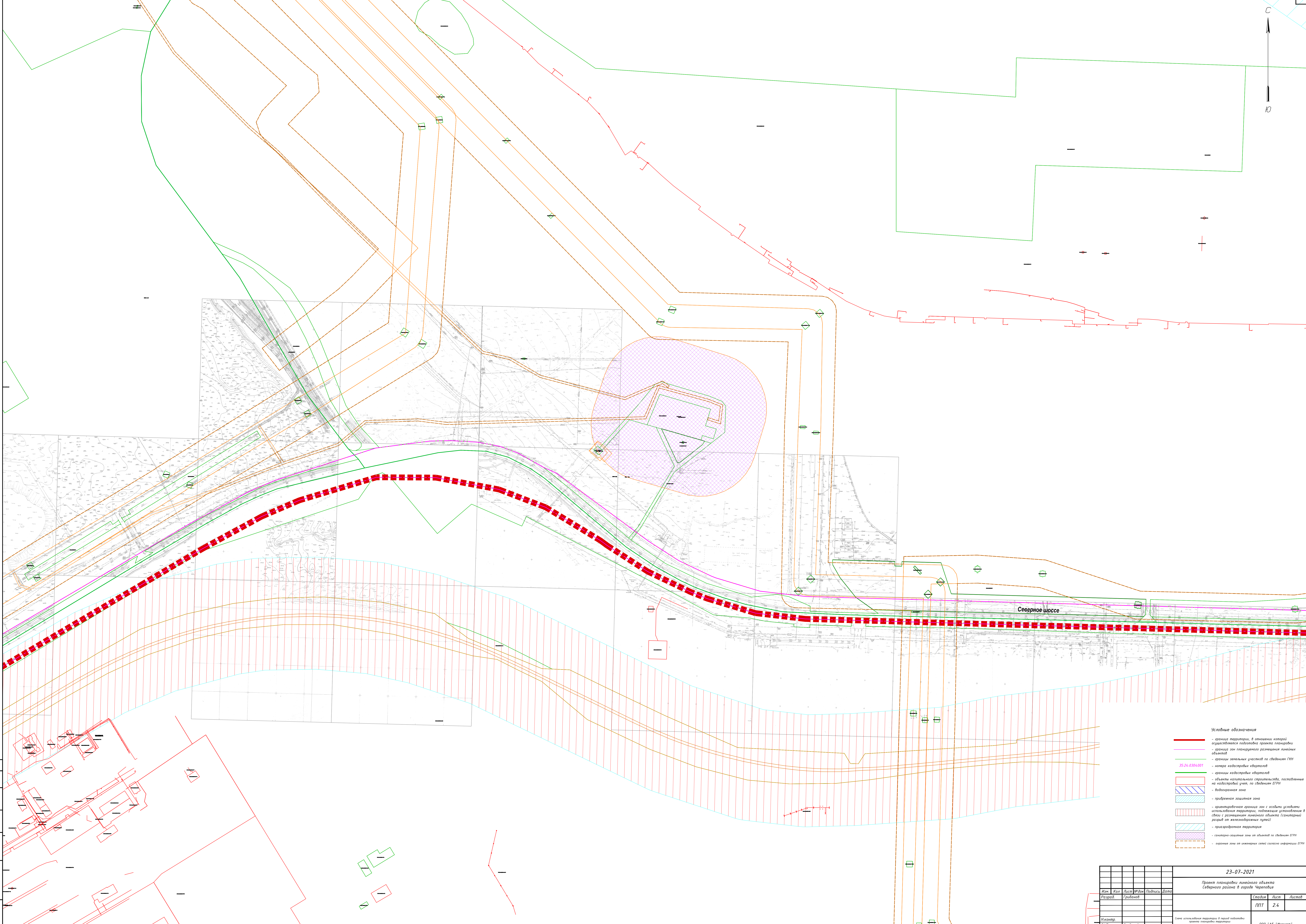
Формат А3



- Условные обозначения**
- граница территории, в отношении которой осуществляется подготовка проекта планировки
 - граница зон планируемого размещения линейных объектов
 - границы земельных участков по сведениям ГИИ
 - номера кадастровых кварталов
 - границы кадастровых кварталов
 - объекты капитального строительства, поставленные на кадастровый учет, по сведениям ЕГРН
 - водозащитная зона
 - прибрежная защитная зона
 - приоритетная граница зон с особыми условиями использования территории, подлежащая установлению в связи с размещением линейного объекта (санитарный разрыв от железнодорожных путей)
 - промаркированная территория
 - санитарно-защитная зона от объектов по сведениям ЕГРН
 - границы зон по информации сетей согласно информации ЕГРН

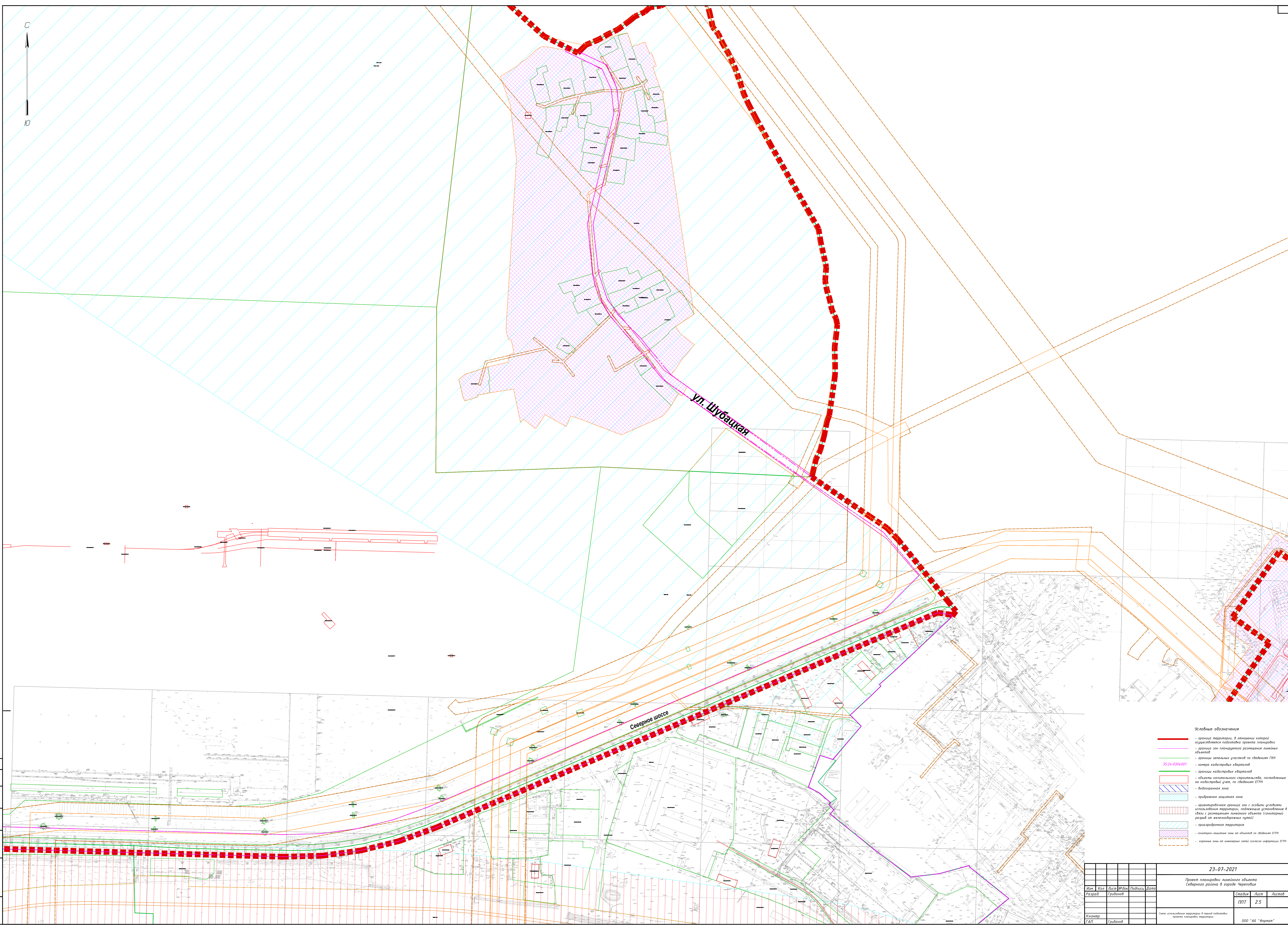

23-07-2021				
Проект планировки линейного объекта Северного района в городе Череповце				
Изм.	Кол.	Лист	М/Д	Подпись
Разреш.	Губинский			
			Стр.	Лист
			П/П	2.3
Сеть использована повторно в первой подложке проекта планировки территории				
ООО "АС "Формас"				

Лист 2 из 2
 23-07-2021
 Проект планировки территории
 Северного района в городе Череповце



- Условные обозначения**
- граница территории, в отношении которой осуществляется подготовка проекта планировки
 - граница зон планируемого размещения линейных объектов
 - границы земельных участков по сведениям ГИИ
 - номера кадастровых кварталов
 - границы кадастровых кварталов
 - объекты капитального строительства, поставленные на кадастровый учет, по сведениям ЕГРН
 - водозащитная зона
 - прибрежная защитная зона
 - ориентировочная граница зон с особыми условиями использования территории, подлежащих установлению в связи с размещением линейного объекта (санитарный разрыв от железнодорожных путей)
 - разрабатываемая территория
 - санитарно-защитная зона от объектов по сведениям ЕГРН
 - границы зон по информации сетевой системы информации ЕГРН

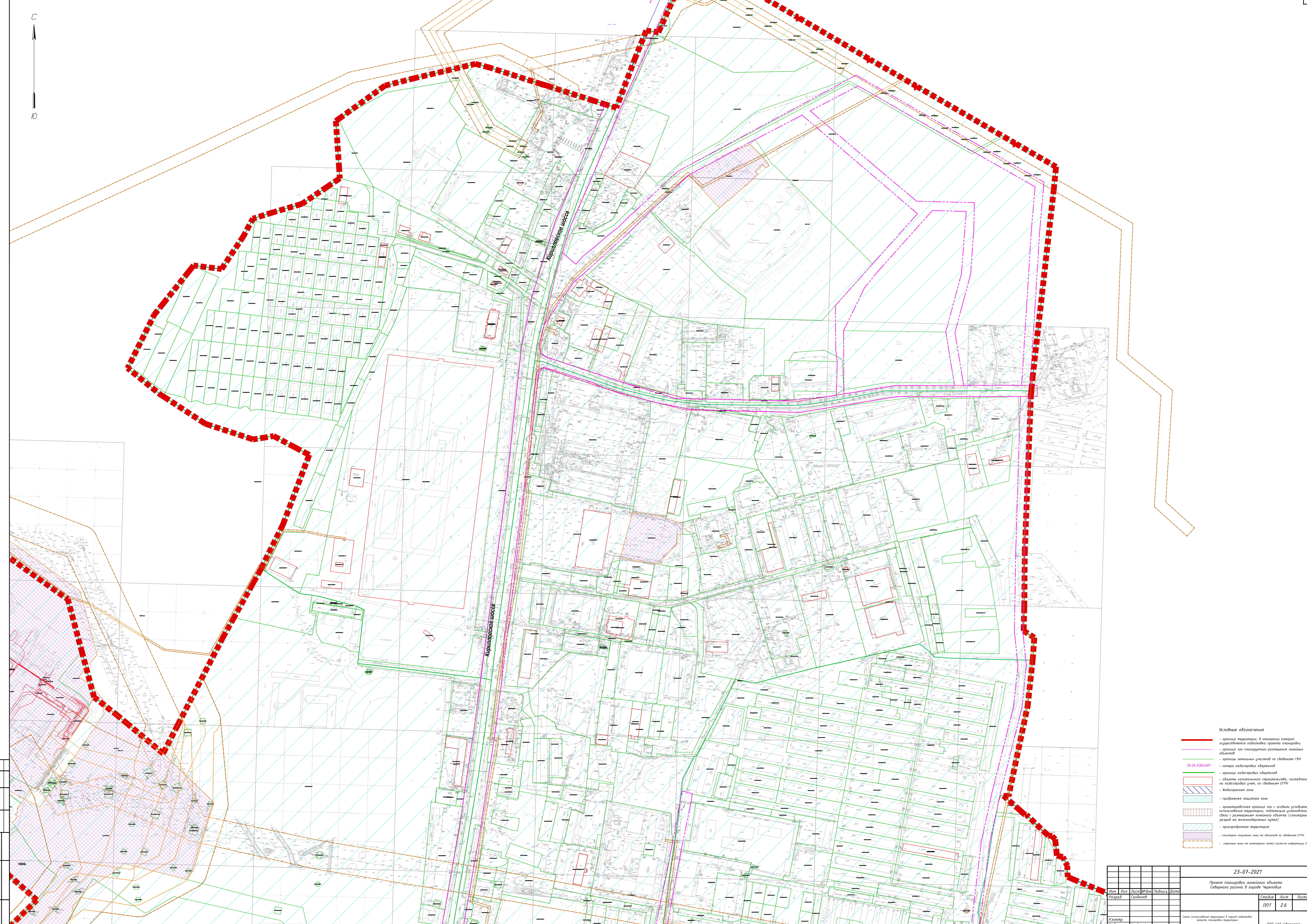
23-07-2021					
Проект планировки линейного объекта Северного района в городе Череповце					
Изм.	Кол.	Лист	Итого	Подпись	Дата
Разреш.	Губинский				
Исполн.	Губинский				
ГАП	Губинский				
Сеть использованных материалов в первой половине проекта планировки территории				Стр./Лист	Листов
				П/П	2/4
				000 "АБ "Формат"	
				Формат А3	



- Условные обозначения**
- границы территории, в отношении которой осуществляется подготовка проекта планировки
 - границы зон планируемого размещения линейных объектов
 - границы земельных участков по сведениям ГРН
 - номера кадастровых кварталов
 - границы кадастровых кварталов
 - объекты капитального строительства, расположенные на кадастровом учете, по сведениям ЕГРН
 - водозащитная зона
 - прибрежная защитная зона
 - приоритетная граница зон с особыми условиями использования территории, подлежащая установлению в связи с размещением линейного объекта (санитарный разрыв от железнодорожных путей)
 - разрабатываемая территория
 - санитарно-защитная зона от объектов по сведениям ЕГРН
 - оградные зоны от информации сетевой информации ЕГРН

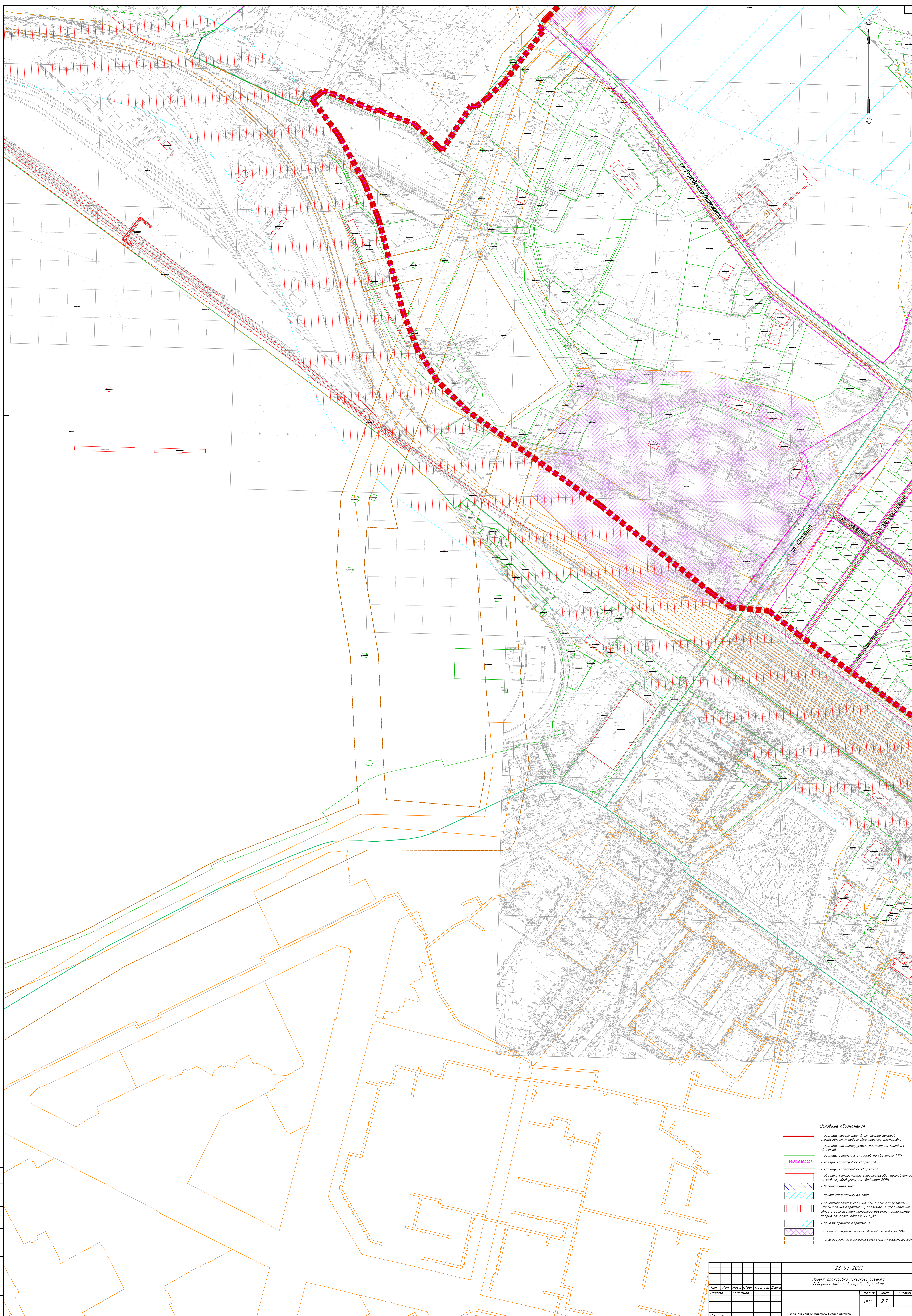
23-07-2021					
Проект планировки линейного объекта Северного района в городе Череповце					
Масштаб	Квадрат	Лист	Листов	Дата	
Г/А/П	Г/А/П	2.5	1		
Легенда условных обозначений в первой половине проекта планировки территории					
ООО "АБ "Формат"					

Лист 1 из 1
 23-07-2021
 000 "АБ "Формат"



- Условные обозначения**
- граница территории, в отношении которой осуществляется подготовка проекта планировки территории
 - граница зон планировочного размещения линейных объектов
 - границы земельных участков по сведениям ГИИ
 - номера кадастровых кварталов
 - границы кадастровых кварталов
 - объекты капитального строительства, поставленные на кадастровый учет, по сведениям ЕГРН
 - выделенная зона
 - прибрежная защитная зона
 - ориентировочная граница зон с особыми условиями использования территории, подлежащая установлению в связи с размещением линейного объекта (санитарный разрыв от железнодорожных путей)
 - разрабатываемая территория
 - санитарно-защитные зоны от объектов по сведениям ЕГРН
 - границы зон от инженерной сети согласно информации ЕГРН

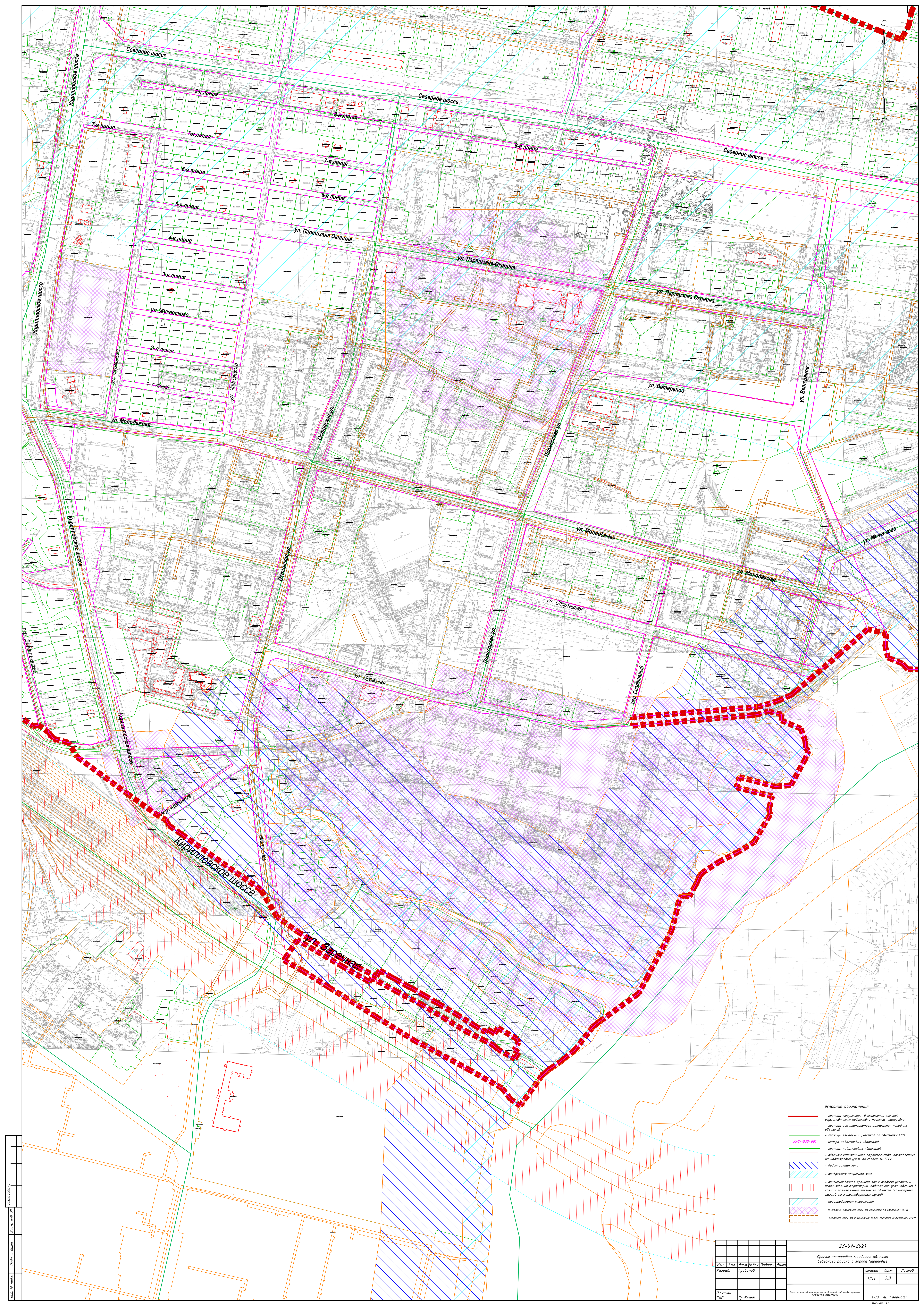
23-07-2021				
Проект планировки линейного объекта Северного района в городе Череповце				
Исполн.	Клиент	Лист	Масштаб	Дата
Григорьев	Григорьев	2.6		
Схема условных обозначений в первой половине проекта планировки территории				
Исполн.	Клиент	Лист	Масштаб	Дата
Григорьев	Григорьев	2.6		
000 "АС "Формат"				
Формат А3				



- Условные обозначения**
- граница территории, в отношении которой осуществляется подготовка проекта планировки
 - граница зон планируемого размещения линейных объектов
 - границы земельных участков по сведениям ГКУ
 - номера кадастровых кварталов
 - границы кадастровых кварталов
 - объекты капитального строительства, поставленные на кадастровый учет по сведениям ЕГРН
 - водоохранный зона
 - прибрежная защитная зона
 - ориентировочная граница зон с особыми условиями использования территории, подлежащих установлению в связи с размещением линейного объекта (санитарный разрыв от железнодорожных путей)
 - изъятая территория
 - санитарно-защитная зона от объектов по сведениям ЕГРН
 - границы зон от инженерных сетей согласно информации ЕГРН

23-07-2021				
Проект планировки линейного объекта Северного района в городе Череповце				
Изм.	Кол.	Лист	Масштаб	Дата
Разраб.	Грибанов			
Исполн.	Грибанов			
№ документа	ГАЗ			
			Стр./Лист	Листов
			П/П	2.7
000 "АБ "Фортис"				

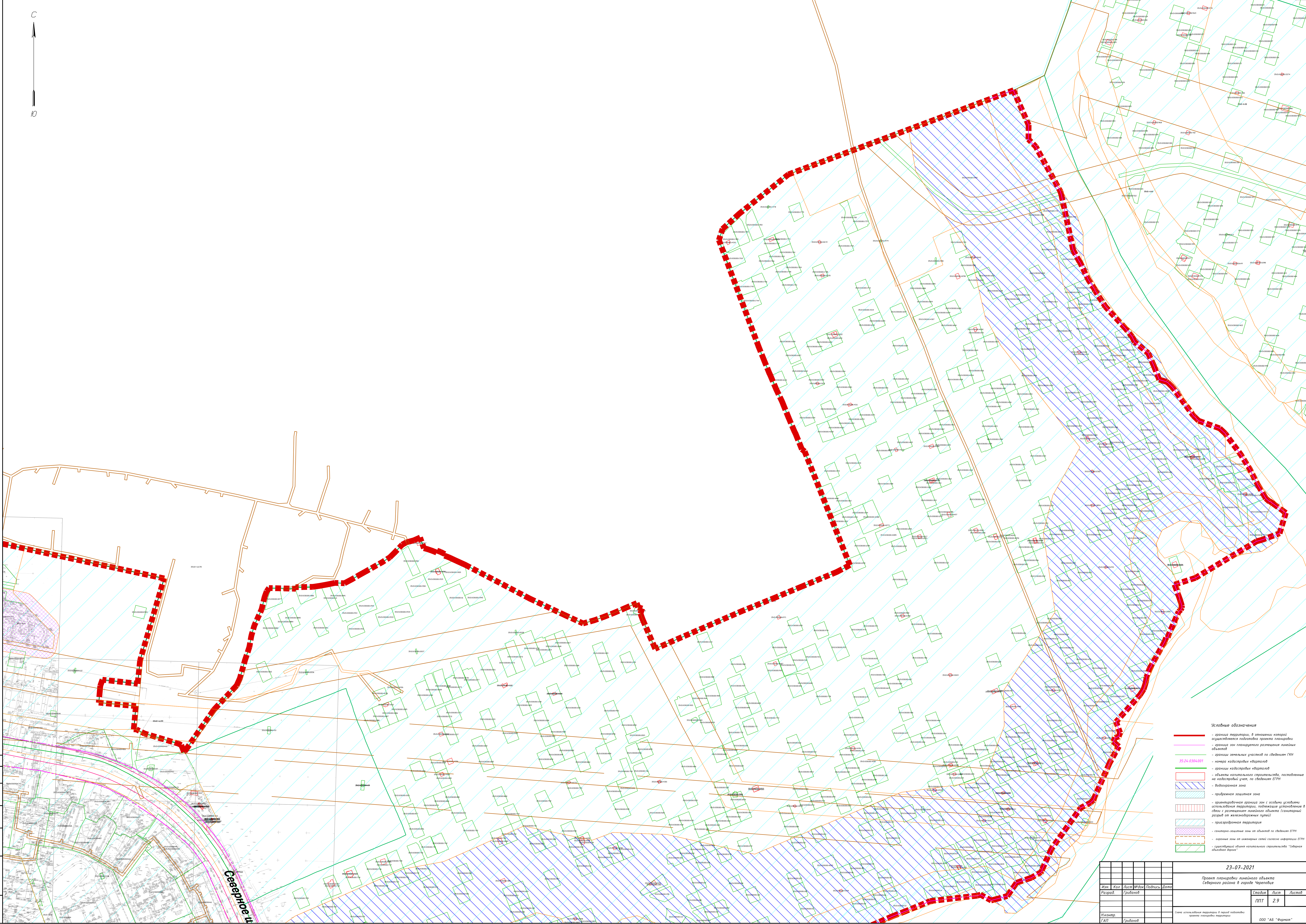
Лист № 27 из 27
 Листы в файле
 Ссылка на файл
 Лист № 27 из 27



- Условные обозначения**
- - граница территории, в отношении которой осуществляется подготовка проекта планировки
 - - граница зон планируемого размещения линейных объектов
 - - границы земельных участков по сведениям ГРН
 - 35:24:0304:001 - номера кадастровых кварталов
 - - границы кадастровых кварталов
 - - объекты капитального строительства, поставленные на кадастровый учет по сведениям ЕГРН
 - - водоохранная зона
 - - прибрежная защитная зона
 - - ориентировочная граница зон с особыми условиями использования территории, подлежащих установлению в связи с размещением линейного объекта (санитарный разрыв от железнодорожных путей)
 - - приаэродромная территория
 - - санитарно-защитная зона по сведениям ЕГРН
 - - охранные зоны по информации сведений ЕГРН

23-07-2021			
Проект планировки линейного объекта Северного района в городе Череповце			
Исполн.	Лист	Масштаб	Дата
Разработ.	Грибанов		
Исполн.	Лист	Листов	
Грибанов	П/П/Т	2.8	
(или ссылка на наименование и номер документа проекта планировки территории)			000 "АБ "Фортис" Формат А3

Лист № 28 из 28
 2021 г.
 23-07-2021


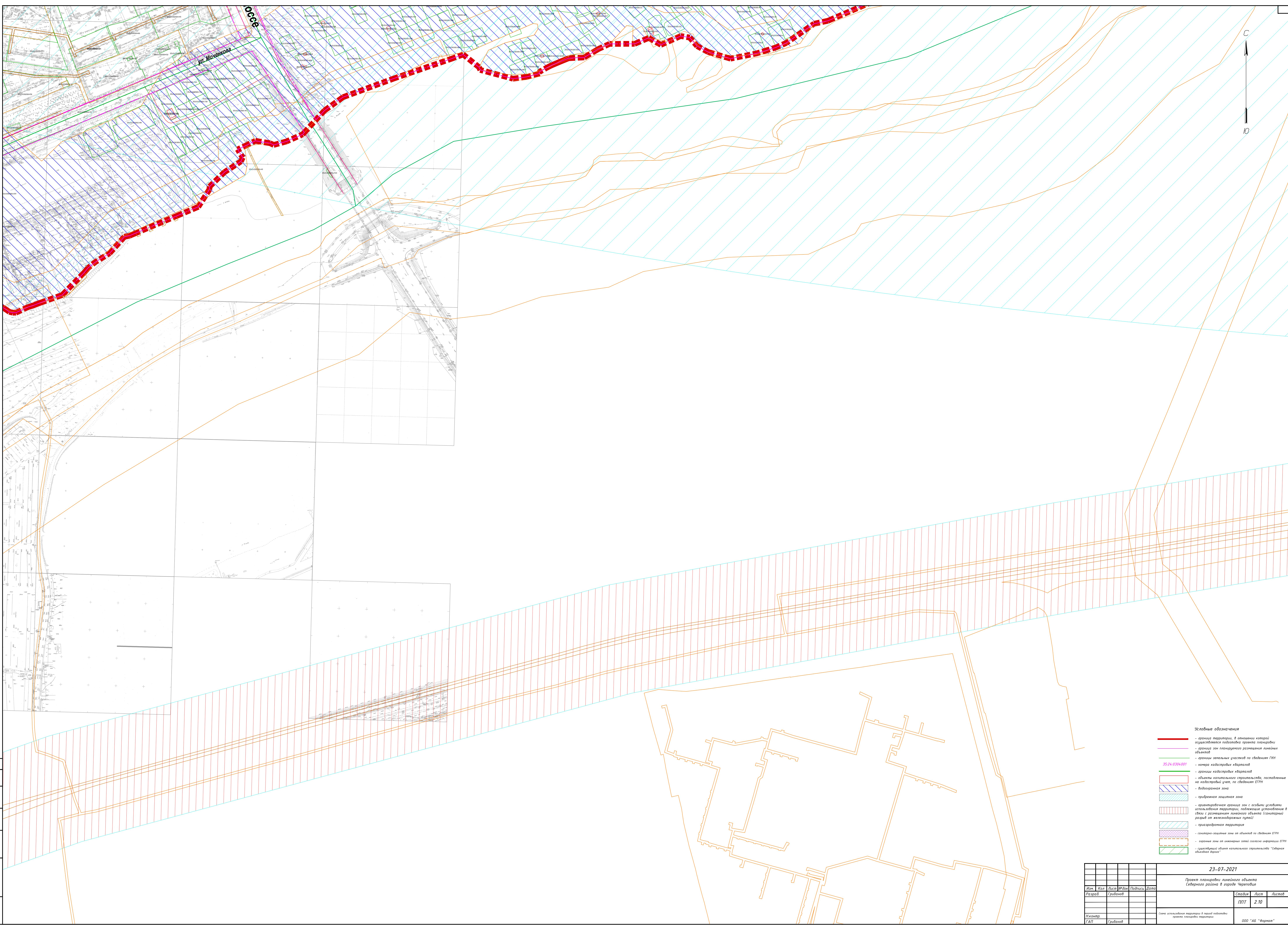


- Условные обозначения**
- граница территории, в отношении которой осуществляется подготовка проекта планировки
 - граница зон планируемого размещения линейных объектов
 - границы земельных участков по сведениям ГИ
 - номера кадастровых кварталов
 - границы кадастровых кварталов
 - объекты капитального строительства, поставленные на кадастровый учет, по сведениям ЕГРН
 - водозащитная зона
 - приближенная защитная зона
 - приоритетная граница зон с особыми условиями использования территории, подлежащая установлению в связи с размещением линейного объекта (санитарный разрыв от железнодорожных путей)
 - разрабатываемая территория
 - санитарно-защитная зона от объектов по сведениям ЕГРН
 - граница зон от инженерной сети согласно информации ЕГРН
 - проектируемый объект капитального строительства "Северная объектная дорога"

Имя		Класс	Лист	Масштаб	Подпись	Дата
Разработчик		Григорьев				
Исполнитель						
ГАП		Григорьев				

23-07-2021		
Проект планировки линейного объекта Северного района в городе Череповце		
Листы	Лист	Листов
ППП	2.9	
Схема исполнительных надписей в первой подписи проекта планировки территории		
000 "АС "Формат"		
Формат А3		

Листы: 1, 2, 3, 4, 5, 6, 7, 8, 9, 10, 11, 12, 13, 14, 15, 16, 17, 18, 19, 20, 21, 22, 23, 24, 25, 26, 27, 28, 29, 30, 31, 32, 33, 34, 35, 36, 37, 38, 39, 40, 41, 42, 43, 44, 45, 46, 47, 48, 49, 50, 51, 52, 53, 54, 55, 56, 57, 58, 59, 60, 61, 62, 63, 64, 65, 66, 67, 68, 69, 70, 71, 72, 73, 74, 75, 76, 77, 78, 79, 80, 81, 82, 83, 84, 85, 86, 87, 88, 89, 90, 91, 92, 93, 94, 95, 96, 97, 98, 99, 100



- Условные обозначения**
- граница территории, в отношении которой осуществляется подготовка проекта планировки
 - граница зон планируемого размещения линейных объектов
 - границы земельных участков по сведениям ГИИ
 - номера кадастровых кварталов
 - границы кадастровых кварталов
 - объекты капитального строительства, поставленные на кадастровый учет, по сведениям ЕГРН
 - водооградная зона
 - прибрежная защитная зона
 - приоритетная граница зон с особыми условиями использования территории, подлежащая установлению в связи с размещением линейного объекта (санитарный разрыв от железнодорожных путей)
 - разрабатываемая территория
 - санитарно-защитная зона от объектов по сведениям ЕГРН
 - оградные зоны от инженерных сетей согласно информации ЕГРН
 - проектируемый объект капитального строительства "Северная обходная дорога"

Иван		Кли		Лит		М/Дом		Подпись		Дата	
Разработ		Губинский									
Исполнитель		Губинский									
ГАП		Губинский									

23-07-2021		
Проект планировки линейного объекта Северного района в городе Череповце		
Листы	Лист	Листов
П/П	2.10	
Листы использованы полностью в первой подписи проекта планировки территории ООО "АС "Формас" Формас АР		

Листы использованы полностью в первой подписи проекта планировки территории